

АКАДЕМИЯ НАУК АРМЯНСКОЙ ССР  
ИНСТИТУТ АРХЕОЛОГИИ И ЭТНОГРАФИИ

АРХЕОЛОГИЧЕСКИЕ  
ПАМЯТНИКИ  
АРМЕНИИ

2

ПАМЯТНИКИ  
ЭПОХИ БРОНЗЫ

ВЫПУСК  
II

А. А. МАРТИРОСЯН

ПОСЕЛЕНИЯ  
И МОГИЛЬНИКИ  
ЭПОХИ ПОЗДНЕЙ БРОНЗЫ

ИЗДАТЕЛЬСТВО АН АРМЯНСКОЙ ССР  
ЕРЕВАН 1969

ՀԱՅԿԱԿԱՆ ՍՍՀ ԳԻՏՈՒԹՅՈՒՆՆԵՐԻ ՍԿԱՂԵՍԻԱ  
ՀՆԱԳԻՏՈՒԹՅԱՆ ԵՎ ԱԶԳԱԳՐՈՒԹՅԱՆ ԻՆՍՏԻՏՈՒՏ

Հ Ա Յ Ի Լ Ե Ն Ի  
Հ Ն Ի Կ Ի Տ Ի Կ Ի  
Հ ՈՒՇԱՐՉԱՆՆԵՐԸ  
2

A III / 3599  
- 3600 - 2

ԲՐՈՒՉԵՒԼՅՈՒՆ  
ՀՈՒՇԱՐՉԱՆՆԵՐԸ

Պ Ր Ա Կ

II

902.6 (47.925) Հ.Ա. ԱՄԱՐՏԻՐՈԱՅԱՆ  
ՈՒՇԱՐՉԱՆՆԵՐԸ  
ԲՆ Ի Կ Ի Կ Ի Կ Ի  
ԵՎ ԴԻՄԻՏՐՈՒՆ Ի Կ Ի Կ Ի

ՀԱՅԿԱԿԱՆ ՍՍՀ ԳԱ ՀՐԱՏԱՐԱԿՉՈՒԹՅՈՒՆ  
ԵՐԵՎԱՆ 1969

Խմբագրական կոլեկիա

Ր. Ն. ԱՌԱՔԵՆՅԱՆ, Ս. Դ. ԲԱՐԽՈՒԴԱՐՅԱՆ,  
Կ. Դ. ՂԱՅԱԴԱՐՅԱՆ, Հ. Ա. ՄԱՐՏԻՐՈՍՅԱՆ  
Գ. Ա. ՏԻՐԱՅՅԱՆ

Պրակի խմբագիր  
Ր. Ն. ԱՌԱՔԵՆՅԱՆ

THE ARCHEOLOGICAL MONUMENTS  
AND SPECIMENS OF ARMENIA

2

MONUMENTS AND SPECIMENS  
OF THE BRONZE AGE

II

SETTLEMENTS AND SEPULCHRES  
OF THE LATE BRONZE AGE

BY A. A. MARTIROSSIAN  
Y E R E V A N 1 9 6 9

## Ն Ե Ր Ա Ն Ի Թ Յ Ո Ւ Ն

Վերջին հարյուր տարվա ընթացքում Հայկական լեռնաշխարհի տարբեր մարզերում կատարված պեղումների ընթացքում հայտնաբերվեցին՝ նախնադարյան համայնական հասարակության ժամանակաշրջանի հազարավոր հնագիտական հուշարձաններ՝ բնակատեղիներ, դամբարանադաշտեր, նյութական մշակույթի այլևայլ արգասիքներ, որոնք պատմագիտական գրավոր հիշատակարանների բացակայության պայմաններում, մեր երկրի հնագույն մշակույթի ու պատմության, կենցաղի ու սոցիալ-տնտեսական հարաբերությունների ուսումնասիրման եզակի սկզբնաղբյուրներ են:

Այս հուշարձանների մեջ իրենց զգալի ֆանակով, բազմազանությամբ ու հարստությամբ առանձնահատուկ տեղ են գրավում մ.թ.ա. II հազարամյակի վերջին երրորդի կամ ուշ բրոնզի ժամանակաշրջանի (XIII—X դդ.) հնավայրերը, որոնց ուսումնասիրությունը հնարավորություն է ընձեռում ուրվագծելու նախնադարյան համայնական կարգերի անկման շրջանի պատմական համապատկերը, ինչպես նաև բացահայտելու ուրարտական ու վաղ հայկական մշակույթի բուն արմատներն ու ակունքները:

Հայաստանում ուշ բրոնզեդարյան մշակույթի անկայությունը փաստարկող առաջին տվյալները վերաբերում են XIX դարի երկրորդ կեսին, երբ, մեկը մյուսի ետևից հայտնի դարձան և մասամբ ուսումնասիրվեցին «Ռեդկին լագերի» (1851, 1878, 1928 և այլն), Ոռնակի (1871, 1893—1894), Ալեքսանդրապոլի (1874), Լեռնային Ղարաբաղի (1894—1899), Թազաֆենդի (1894—1895, 1904), Սևանի ավազանի (1906—1908) և այլ վայրերի ինքնատիպ ու «Բարբարոսաբար շֆեդ» դամբարանապաշտերը: Սրանք իրենց վրա բևեռեցին ժամա-

նակի առաջնորդ գիտական շրջանների ուշադրությունը: Հայաստանի հնությունների ուսումնասիրման գործին ձեռնամուխ եղան ոչ միայն տեղի սիրող հնագետներն (Ա. Երիցյան, Ե. Կալայան, Ս. Տակայշվիլի, Ե. Ռեսլեր, Պ. Ջարկովսկի, Գ. Ջախարյանց, Բ. Խալաթյանց և այլք) ու ռուսակուս հնագիտական ընկերության անդամները (Ա. Լվանովսկի, Մ. Նիկոլսկի, Ուվարովներ, Ֆիլիմոնով), այլև մի խումբ շատ անվանի եվրոպական գիտնականներ՝ Ռ. Վիրխովը, Է. Շանտորը, Ժ. դը Մորգանը և շատ ուրիշներ:

Հանդես եկան հնագիտական առաջին հրատարակությունները, պատմագիտական հույժ նախնական դրույթներն ու հիպոթեզները:

Սովետական կարգերի հաստատումից հետո, սոցիալիստական շինարարության ծավալման ու երկրի կուլտուր-գիտական մակարդակի աննախադեպ վերելքի պայմաններում, հնագիտական-հետախուզական և սիստեմատիկ աշխատանքներին հաղորդվեց նոր թափ, նոր որակ: 1920 թվականից հետո հանդես եկած գիտավարչական և գիտահետազոտական հաստատությունները (Հայաստանի Հնությունների պահպանության կոմիտե, Հայաստանի պետական պատմական թանգարան, ՀՍԽՀ գրականության և պատմության ինստիտուտ, ՀՍՍՀ ԳԱ պատմության ինստիտուտ, ՀՍՍՀ ԳԱ հնագիտության և ազգագրության ինստիտուտ) նախաձեռնելով Հայաստանի պատմահնագիտական հուշարձանների համակողմանի ուսումնասիրության գործը հաշվառման ենթարկեցին նաև ուշ բրոնզի դարաշրջանի հարյուրավոր մեծ ու փոքր հնավայրեր: 1924—1964 թվականների ընթացքում ավերումից փրկվեցին ու մասամբ ուսումնասիրվեցին Փսիֆակի (1924), Թափայի (1931), Լենինականի (1934, 1939, 1952), Ալա-

վերդու (1933), Կիրովականի (1935, 1939, 1955), Հաղթատի (1936), Սանահինի (1946), Գուլվինոյի (1929, 1950), Դիլիջանի (1962), Ղաչաղանի (1951), Մակարաշենի, Խնձորուտի (1955), Ախթալայի (1957), Խաչատրականի (1957), Տուրսի (1956), Դավիթ-բեկի, Քաչարանի, Լծենի (1959—1960), Հացառատի (1961), Գեղարուտի (1957), Երևանի (հիպոդրոմ 1963), Հոկտեմբերյանի (Նոր և Հին Արմավիրենու շրջան), Տաուշ-Շամշագինի, Վարդաբուրի (1960), Մեծամորի (1962, 1965), Էլարի (1923, 1957) և այլ վայրերի ու բրոնզեդարյան դամբարանները, դամբարանադաշտերը, կիկլոպյան ամրոցները: Պատահական գյուտերի միջոցով Հայաստանի պետական պատմական թանգարանի ֆոնդերը հարստացվեցին նշված շրջանի բազմաթիվ հետաքրքիր իրերով ու առարկաներով:

Մասնակի ուսումնասիրության ենթարկվեցին Լենինականի, Կարմիր-բուրի, Մեծամորի, Կամո Բաղաբի, Լնաշենի բնակատեղիները, սկսվեցին և շարունակվում են Լնաշենի (1955 թ., արշավախմբի ղեկավար Հ. Հ. Մեսցակյան), և Արթիկ-տուֆի (1960 թվականից, արշավախմբի ղեկավար Տ. Խաչատրյան) նշանավոր դամբարանադաշտերի սիստեմատիկ պեղումները, որոնց նշանակությունը Կովկասի և մերձավոր արևելքի նախնադարյան ու վաղ պետական մշակույթի պրոբլեմատիկայի ասպարեզում հազիվ թե հնարավոր լինի թերագնահատել:

Վերջին տասնամյակներին, արևմտյան Հայաստանի տերիտորիայում՝ Կարս—Կարին—Օրդու գծի ուղղությամբ նույնպես հայտնի դարձան ու բրոնզեդարյան և ուրարտական մի քանի հուշարձաններ, որոնք աներկբայորեն հաստատեցին, որ

մ.թ.ա. II հազարամյակի վերջերին էլ Հայկական բարձրավանդակն ամբողջությամբ ընդգրկվում էր պատմա-մշակութային զարգացման միասնական մի հսկա օջախի մեջ, ինչպես այդ դիտվում էր մեր մշակույթի պատմության բոլոր փուլերի ուսումնասիրության ընթացքում:

Այսուհանդերձ, մեր երկրի ողբերգական մասնատվածությունը մեծապես խոչընդոտում է ոչ միայն տեղական մշակույթի համակողմանի ուսումնասիրությանը, այլև կովկասյան ու հարավ-ուսական կուլտուրաների գեներալի պարզաբանման գործին:

Վերը հիշատակված հնավայրերի և նյութական արտադրության արգասիքների հրատարակմանն ու ուսումնասիրությանը նվիրված են բազմաթիվ աշխատություններ<sup>1</sup>, որոնք նշանակալից չափով առաջ են մղում մեր հին մշակույթի մնացորդների դասակարգման, ու թվագրման, ինչպես և տոհմացեղային կարգերի ներքին օրինաչափությունների ուսումնասիրման հարցերը: Հարցեր, որոնք դրսևավորվում էին նյութական մշակույթի տեղաշարժելի, պատմա-կուլտուրական աղետների ու փոխհարաբերությունների մեջ:

Այս հանգամանքները հնարավոր անհրաժեշտություն են դարձնում Հայաստանի հնագիտական հուշարձանների ստրաս-կորպուսի մեջ անգրադառնալու նաև ու բրոնզեդարյան հուշարձանների ընդհանրացված հրատարակմանը, որին ձեռնամուխ է եղել Հայկական ՍՍՀ գիտությունների ակադեմիայի հնագիտության և ազգագրության ինստիտուտը սույն նախնական պրակով:

<sup>1</sup> Տե՛ս ու բրոնզի դարաշրջանին վերաբերող աշխատությունների ցանկը:

## ՈՒՇ ԲՐՈՆՁԵԳԱՐՅԱՆ ՀՈՒՇԱՐՁՍՆԵՐ

### I. ԲՆԱԿԱՏԵՂԻՆԵՐ ԵՎ ԿԱՑԱՐԱՆՆԵՐ

Ուշ բրոնզի դարաշրջանում Հայաստանի ամբողջ տեղիտորիան ծածկված էր բնակատեղիների խիտ ցանցով, որոնք ներկայացնում էին ցիկլոպյան ամրապարիսպ բերդերին կից բնակելի ու տնտեսական կառույցների կոմպլեքսներ՝ հին դամբարանադաշտերի զգալի տարածություններով: Միայն Գավառագետի հովտում, ներկայիս Կամո քաղաքի շրջակայքում ուշ բրոնզեդարյան 22 բնակատեղի է նշվում: Սևանի ավազանում այգպիսիների թիվը հասնում է հարյուրի: Տասնյակ-հարյուրավոր հին բնակավայրեր են հայտնաբերված Արարատի և Արաղածի փեշերին, Զավախքի, Թոեղքի, Արցախի, Շիրակի, Տաշիր-ձորագետի, Վասպուրականի և շատ ու շատ այլ վայրերում:

Ցավոք, նշված բազմաթիվ ու բազմատեսակ հուշարձաններից առայժմ մասնակի ուսումնասիրության են ենթարկված միայն մի քանիսը, այն էլ Սովետական Հայաստանի և Անգրկովկասի շրջանակների մեջ:

Առաջատյան բնակատեղիներ: Ուշ բրոնզեդարյան բնակատեղիների ուսումնասիրության սուղին փորձը կատարվեց 1896 թվականին, երբ ռուս նշանավոր հնագետ Ա. Ա. Իվանովսկին, Ուրարտական Մենուախինիլի քաղաքի ուսումնասիրության առիթով հնագիտական պեղումներ ծավալեց Արարատի հյուսիսային լանջին: Այժմյան Թաշիրում գյուղի սահմաններում, նրանից արևելք ու հարավ-արևելք, նա ուսումնասիրեց էրիկուախի ցեղին պատկանող 3 խոշոր բնակատեղիներ՝ քարե շինությունների ու ցիկլոպյան անառիկ բերդերի մի քանի կոմպլեքսներով, որոնք ուսումնասիրողի կարծիքով ամենաերևելիներն են

ողջ Կովկասի շահանիշով: Բնակելի, տնտեսական կառույցների, ցիկլոպյան ամրոցների հրատարակված հատակագծերն ու հնագիտական սակավաթիվ իրերը ցույց են տալիս, որ ուսումնասիրվող հուշարձանները պատկանել են մ.թ.ա. XI—IX դարերին: Սրանցից մեկի հիման վրա, մ.թ.ա. IX դարի վերջին տասնամյակին կառուցվել է ուրարտական Մենուախինիլի քաղաքը, ուրարտական ռադմա-ստրատեգիական նշանավոր ավանպոստը Արաքսի աջ ափին: Այս բնակատեղիների սյեղումների արդյունքները, ցավոք, մանրամասն ուսումնասիրված ու հրատարակված չեն:

Արախի ձախակողմյան հուշարձանների մեջ առանձնապես աչքի է ընկնում Մեծամորի (Սև բլրի) բնակատեղին, որը քաջ հայտնի էր հնադեպերի բոլոր սերունդներին, մասնավորապես Գ. Տեր-Մովսիսյանի, Ե. Ա. Բայբուրթյանի, Հ. Ա. Մարտիրոսյանի, Լ. Ա. Բարսեղյանի, Հ. Ու. Իսրայելյանի, Ժ. Գ. Խաչատրյանի հետազոտական աշխատանքների շնորհիվ: Սակայն մեծ ծավալի պեղումներ սկսվեցին այստեղ միայն 1965 թվականին ՀՍՍՀ ԳԱ հնագիտական-երկրաբանական կոմպլեքս արշավախմբի կողմից (ղեկավարներ Կ. Հ. Մկրտչյան, է. Վ. Խանզադյան): Հին Հայաստանի այս կարևոր հուշարձաններից մեկը ընկած է Մեծամոր գետի ձախ ափին՝ Այդր լճի հարավակողմում, էջմիածնի շրջանի Վերին Զեյվա գյուղի երկսայատ հրաբխային բլրի վրա ու նրա ստորոտներին: Այն շրջապատի տափարակի վրա իշխող գիրք ունի, գրավում է մոտ 4 հեկտար տարածություն: Իր գեղատեսիլ արտաքինով, պարզ կապուտակ լճակով, սառնորակ աղբյուրներով, ծառախիտ պուրակով Մեծամորն իրեն էր ձգում բրոնզեդարյան մարդուն՝ կենսական ու արտադրական գործունեության հիասքանչ հնարավորու-

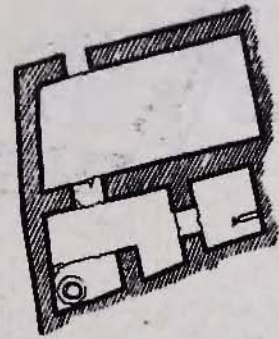
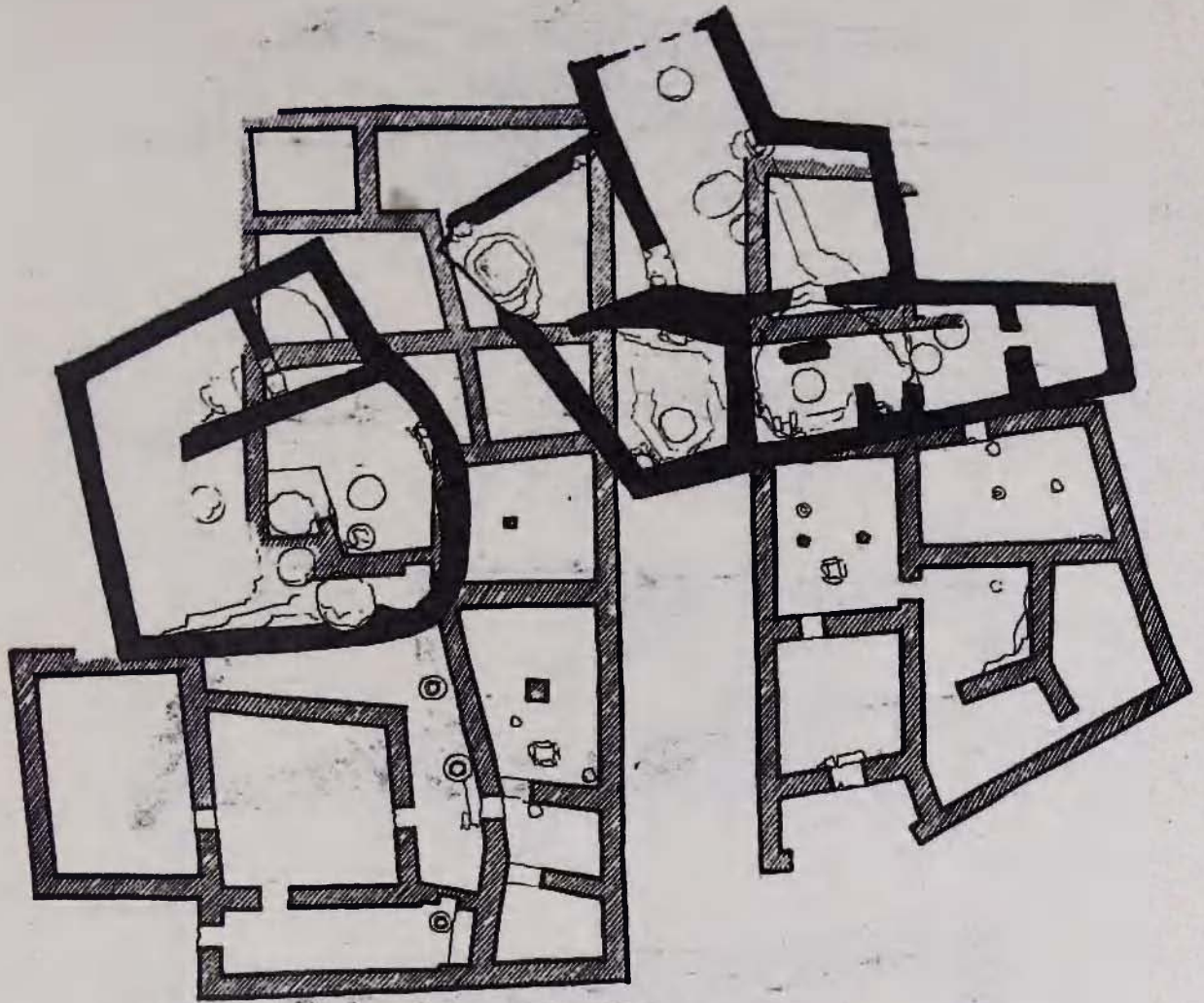
թյուններով: Չարմանալի չէ, որ 1965 թվականին բլրի հյուսիսային մասում գցված շերտադրական հսկա խրամատի տարրեր հորիզոններում բացվեցին շինությունների ու արտադրական տեղամասերի հզոր մնացորդներ, որոնք հիմնադրվել են մ.թ.ա. III հազարամյակում և աստիճանական փոփոխություններով ու զարգացմամբ գոյատևել մինչև մ.թ.ա. VIII դարի I կեսը՝ նշանավոր Արգիլիշտիխի հիմնադրման ժամանակաշրջանը:

Բլրի տափարակ գագաթին ու ստորոտներին դիտվում են ցիկլոպյան ամրապարիսպ շինվածքներ, քարակոփ բարեձև տների մնացորդներ, ինչպես և քարայրային արհեստական մեծ կացարաններ, որոնք օգտագործվել են հազարամյակների ընթացքում՝ նախնադարից մինչև միջնադար: Այսպիսի նախնադարյան կացարաններ կային պատմական Արմավրի բլրի վրա, Շիրակում, Ջանդեղուրում, Սևանի ավազանում և այլուր, որոնք, ի դեպ, օգտագործվում էին ըստ ամենայնի, նույնիսկ ուշ միջնադարյան ժամանակներում: Կենցաղային այս հուշարձանների գերագույն մասը պատկանում է ուշ բրոնզի և վաղ ուրարտական թագավորության ժամանակաշրջանին (մ.թ.ա. XIII—VIII դդ.): Հենց այս փուլին են վերաբերում Մեծամորի արտադրական հսկա կոմպլեքսները՝ հանքանյութի հարստացման սիստեմները մեծ ու փոքր առվակներով, հսկա ժայռափոր տաշտակներով ու ռեզերվուարներով, մետաղ և այլ նյութեր հալելու բազմաթիվ մեծ ու փոքր հնոց-ձուլարաններով, որոնք այս բնակավայրը դարձնում են առաջնակարգ հետաքրքրության վայր՝ երկրի արտադրողական ուժերի մակարդակն ուսումնասիրելու տեսակետից: Բնակատեղիի ժայռոտ մակերեսը շինություններից ազատ մասերում ծածկված է բազմաթիվ երկրաչափական ու կենդանական ժայռապատկերներով, որոնք իրենցից ներկայացնում են պաշտամունքային ուշագրավ, շատ կողմերով առայժմ անմեկնաբանելի մի կոթող: Բարձունքի կողային քարայրներից մեկում այժմ էլ բխող սառնորակ աղբյուրը և հյուսիսային կողմում տարածվող ստորերկրյա աղբյուրներից սնվող հիասքանչ լճակը, հին-բնակավայր-սրբատեղիի հիմնական էլեմենտներն էին կազմում: Բնակավայրի հյուսիսային կողմում տարածվում է ուշ բրոնզեդարյան և վաղ ուրարտական շրջանի դամբարանադաշտն իր քարարկղային ընդ-

րոշ թաղումներով, հնագիտական ուշագրավ իրերով, որոնք գրեթե ամբողջությամբ համապատասխանում են Կարմիր բլուրի նախաուրարտական բնակավայրի նյութերին: Ի դեպ, 1965 թվականի աշնանը այստեղ պեղվեց վաղ ուրարտական ամենատիպական դամբարաններից մեկը:


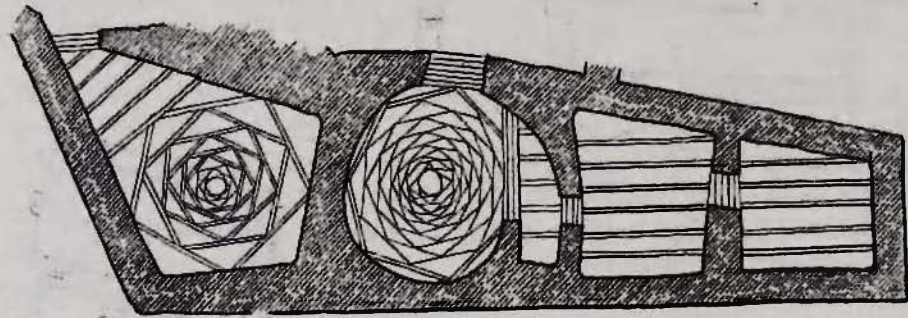
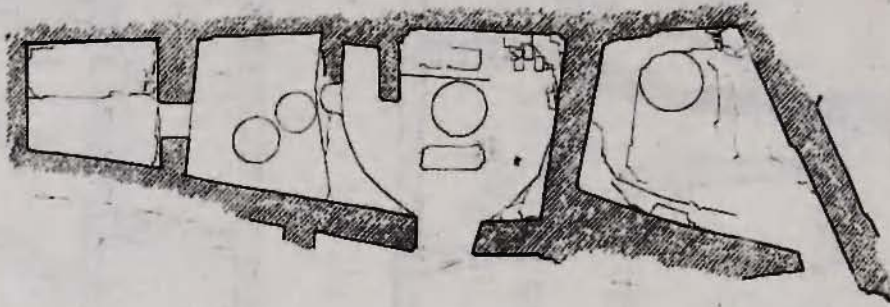
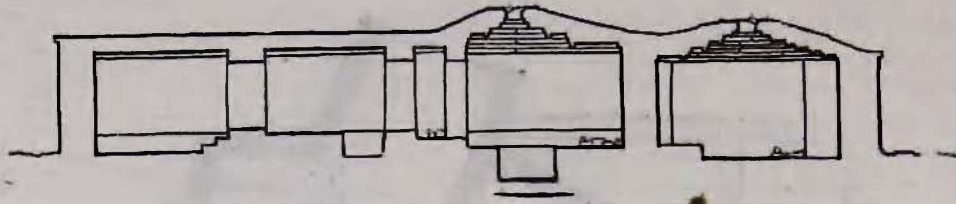
Չափազանց ուշագրավ մի բնակատեղի էլ հայտնաբերված է Հայկական ՍՍՀ Բասարգեշարի շրջանի Ձողի լեռնանցքի վրա, որտեղ երկրաբանները վերստին հայտնաբերել են նախնազարում ու միջնադարում տասնյակ հարյուրամյակներ շահագործվող ոսկու հանքերը: Ձողի բնակատեղին նույնպես հիմնադրվել է մ. թ. ա. III հազարամյակում ու գոյատևել մինչև Ջաքարյանների շրջանը, այն նման է Մեծամորին արտադրական իր հսկա կոմպլեքսներով, հանքաքարի մանրացման, համաձուլման, մշակման ամենաբազմազան հարմարանքներով, արհեստագործության հուժեղուհետքերով, հին հանքահորերի զանազան տարատեսակների, բնակելի թաղամասերի, հսկա դամբարանադաշտերի առկայությամբ: Ցավոք, նախնադարյան նյութական արտադրության այս նշանավոր հուշարձանը մանրազնին ուսումնասիրության չի ենթարկված:

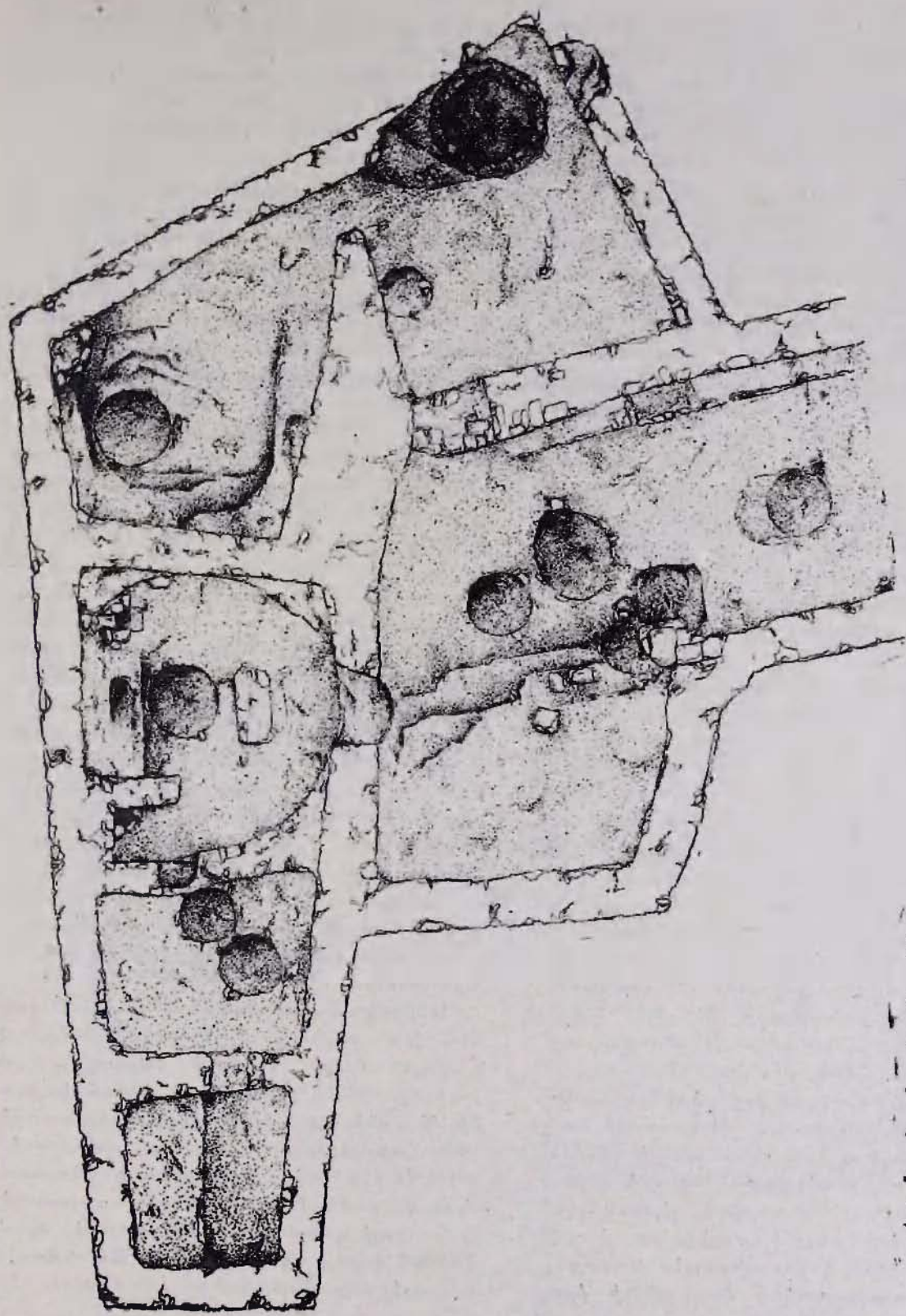
Կարմիր բլուրի նախաուրարտական բնակատեղին, որ նույնպես բրոնզեդարյան Հայաստանի կարևորագույն հուշարձաններից է, հայտնաբերվել և ուսումնասիրվել է 1954—1962 թվականների ընթացքում Չ. Ա. Մարտիրոսյանի և Վ. Ս. Սորոկինի կողմից: Բրոնզեդարյան այս ընդարձակ հուշարձանն ընկած էր ուրարտական Թեյշեբախի քաղաքի փլատակների տակ, Հրաղդանի ձախ ափի դարավանդի գետային նստվածքների վրա, Երևանի սահմանագծի մեջ. գրավում էր 40—50 հեկտար տարածություն և, բոլոր բնակավայրերի նման, բաղկացած էր շինությունների կոմպլեքսներից, դամբարանադաշտից ու ցիկլոպյան մեծ ամրոցից, որը հիմնահատակ կործանվել կամ վերափոխվել էր Թեյշեբա աստծո քաղաքի միջնաբերդի շինության միջոցին: Բնակատեղին հիմնադրվել է մ.թ.ա. XII դարում, գոյատևել ուշ բրոնզի և երկաթի լայն տարածման ժամանակներում և կործանվել է, ըստ երևույթին, ուրարտական Արգիշտի 1-ին թագավորի արշավանքների ժամանակ՝ VIII դարի I քառորդում, թեև դրանից հետո էլ կյանքն այստեղ վերջնականապես չի դադարում (նկ. 1—3):



24-1







14. 3

Կարմիր բլուրի նախաուրարտական բնակավայրի շինություններն առանձնապես մանրակրկիտ ուսումնասիրության են ենթարկված կենտրոնական տեղամասում: Դրանք նախնադարյան տների երկու հսկա կոմպլեքսներ են, բաղկացած իրար կից կացարանների ու տնտեսական կառույցների միակտուր հատվածներից: Սրանց մեջ մտնող յուրաքանչյուր բնակարան կազմված էր կլոր կամ բազմակյուն կացարանից, որի տարբեր կողմերից քառակյունի սենյակներ էին կցաշինված: Կառույցները վերագետնային են՝ քարե հիմքի վրա կավածեփ վերնապատերով ու հատակով, երդիքավոր ու հարթ տանիքներով: Սրանք հայկական ճարտարապետության ամենավաղ նախատիպերն են: Առանձնապես բնորոշ ու տիպական պատկեր են ներկայացնում կլոր կացարանները, որոնց համար պարտադիր են սրբազան ու կենցաղային օջախները, հացահատիկի հորերը, ինչպես և պտղաբերության ղաղսփարը հատկանշող կանացի քարակոփ կուռքերը: Այս կացարանները ներքուստ գրեթե բոլորովին կլոր են, ունեն կավածեփ մահիճներ ու նստարաններ, իսկ դրսի կողմից՝ քառակյունաձև գծագրություն: Սրանք Արարատյան դաշտին բնորոշ բնակարաններ են, որոնց նախատիպերը հանգես են եկել տակավին մ.թ.ա. IV—III հազարամյակներում:


Կարմիր բլուրի նախաուրարտական շինությունների հատակագծային առանձնահատկությունների ուսումնասիրությունը ցույց է տալիս, որ բրոնզի դարաշրջանի բնակարանը բաղկացած է եղել փոքր ընտանիքների պատկանող շինությունների մի քանի մեկուսացված խմբերից, որոնցից և կազմվել է նահապետական մեծ ընտանեկան համայնքը՝ գերդաստանը՝ մ.թ.ա. II հազարամյակի բնորոշ տնտեսական-հասարակական միավորը: Շինարարական այս կոմպլեքսների բազմամասնությունը ու բազմօջախությունը, ինչպես և շինություններն իրար կապող բազմաթիվ մուտքերի առկայությունը աներկբայորեն մատնանշում են, որ բնակարանային ներկայացված տիպի մեջ համադրվում են նահապետական գերդաստանի տոհմական կենցաղի ու փոքր ընտանիքների առանձին բնակեցման սկզբունքները: Բնակավայրի հարավարևելյան մասում կատարված շերտագրական խորը կտրվածքը ցույց է տալիս, որ այստեղ կյանքը հարատևել է մոտավորապես 4 հարյուրամյակ՝ նախաուրարտական կառույցների իրար

վրա նստած 4 շերտերով և որոշակի հնագիտական բնութագրով: Ամենաստորին շերտում բացվել են մետաղագործական արհեստանոցի փլատակներ, գործիքների, ձուլման թասերի ու կաղապարների կոմպլեքսով, մետաղագործական հնոցի մոխրի ու փայտածխի թանձր շերտի մնացորդներով: Հետագա ուսումնասիրությունները ցույց տվին, որ մետաղագործական արհեստանոցի այս տիպը տարածված էր ողջ Կովկասում և Առաջավոր Ասիայում մ.թ.ա. II հազարամյակի վերջերին և I հազարամյակի սկզբներին: Առանձնապես մեծ հետաքրքրություն են ներկայացնում մեր նյութերի եզրիտական զուգահեռները կիրառական արվեստի հուշարձաններից: Կարմիր բլրի մետաղաձուլական արհեստանոցում հայտնաբերված նյութերի մեջ առանձնակի հետաքրքրություն են ներկայացնում երկաթե սկավառակաձև պատրաստուքները, որոնք հաստատում են երկաթագործության առկայությունը Հայաստանում ուշ բրոնզեդարյան մշակույթի վաղ փուլերից սկսած (մ.թ.ա. XII դար):

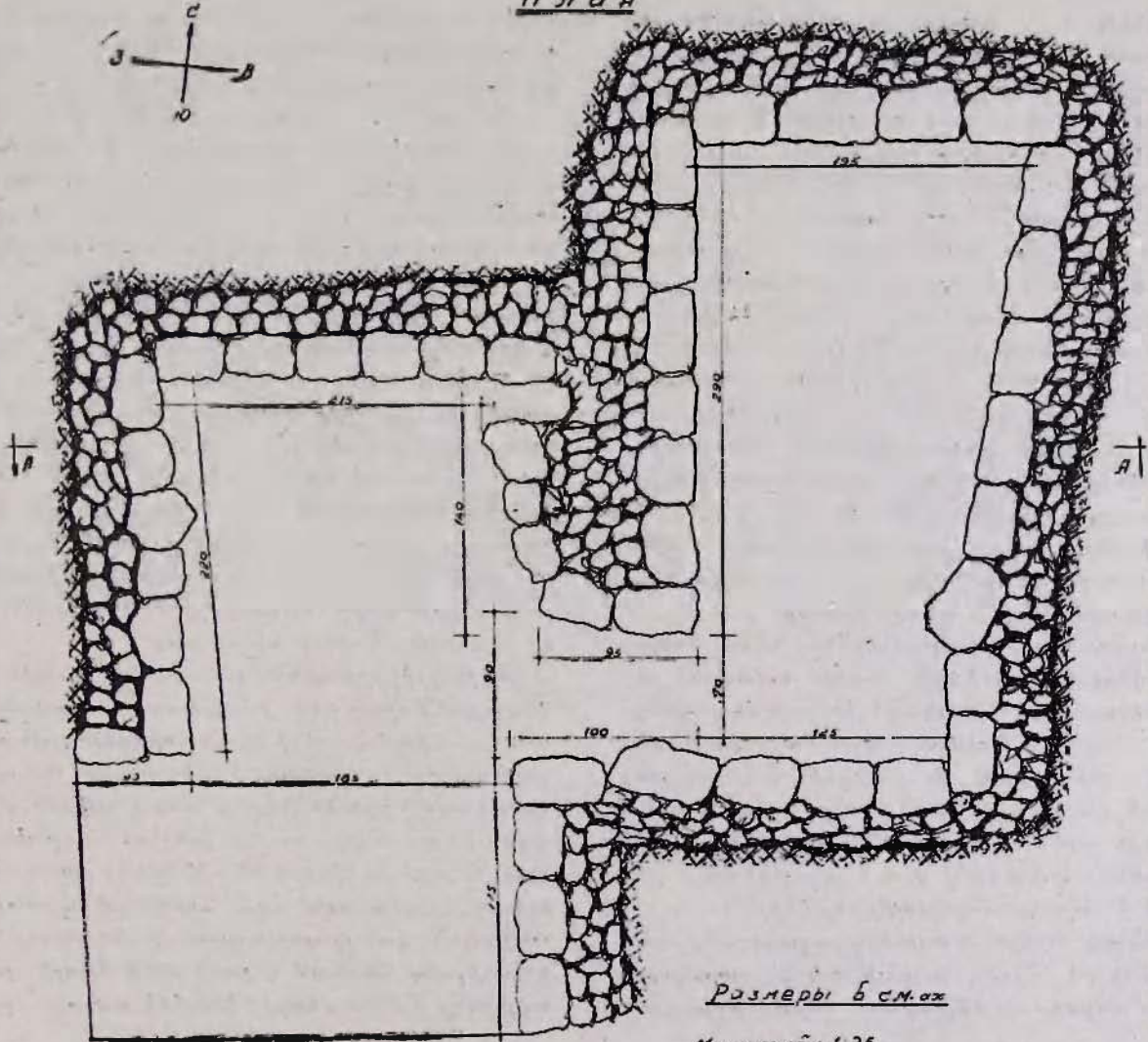
Կարմիր բլուրի նախաուրարտական դամբարանների մի մասը հայտնաբերվել է կենտրոնական և ծայր արևմտյան շինությունների հատակների տակ, իսկ ավելի մեծ հատվածը՝ բնակատեղիի սահմաններից դուրս, նրա հարավարևելյան մասում: Այս հանգամանքն էլ իր հերթին վկայում է, որ մ.թ.ա. XIII դ. վերջերին այս փոքրիկ բնակատեղին հետզհետե ընդլայնվելով, ուրարտական էքսպանսիայի նախօրեին դարձել էր բավականաչափ հարուստ ու ընդարձակ բնակավայր՝ տնտեսության բազմապիսի ճյուղերով: Հայտնաբերված են հացաբույսերի և կենդանիների մնացորդներ, քարից, մետաղից, կավից և այլ նյութերից պատրաստված բազմաթիվ հետաքրքրական իրեր ու առարկաներ:

Լեռնեականի բնակատեղին: Մ.թ.ա. VIII դարի սեպագիր արձանագրությունների մեջ նշվում են «Շիրախի երկրի» (Շիրակի դաշտավայր) ուշ բրոնզեդարյան և ուրարտական ժամանակաշրջանի մի քանի հարուստ բնակատեղիներ, որոնցից մեկը հայտնաբերվել ու մասամբ ուսումնասիրվել է Լեռնեականի մսի կոմբինատի շինարարության վայրում՝ 1934 թվականին, Հայաստանի կուլտուրայի պատմության ինստիտուտի արշավախմբի կողմից (ղեկավար Աշխ. Քալանթար) և լրացուցիչ ուսումնասիրության է ենթարկվել 1952

каменное разрушенное жилище  
Разрез по А-А



П л а н



Размеры в см. ок  
Масштаб = 1:25

թվականին ՀՍՍՀ ԳԱ պատմության ինստիտուտի էրթուղային ջոկատի (ղեկավար Հ. Ա. Մարտիրոսյան) հետախուզական աշխատանքների միջոցին: Բնակատեղին ընկած է Շիրակից դեպի Վանանդի ու Արարատյան դաշտերը տանող ճանապարհների հանգուցակետում և տեղադրված մի քանի աննշան բարձունքների վրա՝ XI—VIII դարերի մի քանի հարյուր դամբարանների հարևանությամբ: Հնավայրի գրաված ընդհանուր տարածությունը, ամրոցի առկայությունը, բնակավայրը շրջապատող պարսպապատը, ոռոգելի ցանքատարածությունները և այլ մանրամասները պարզված չեն: Զի կատարված նաև տեղագրական հանույթ: 1934 թ. աշխատանքներին վերաբերող կարճառոտ հաղորդման մեջ նշվում է միայն, որ կենդանական բնակատեղին կազմված է քարակերտ, քառանկյունի կամ կիսագետնափոր, հիմնահողային կացարաններից, քարաըկղային ու գետնահողային թաղումներից: Վերահիշյալ շինություններից մեկը հայտնի է զանգվածեղ մարտական սակրի պղնձաձուլական կաղապարի գյուտով և ուսումնասիրողների կողմից իրավամբ համարվում է բրոնզեդարյան մետաղագործի արհեստանոց:

1952 թվականի աշխատանքների ժամանակ բնակավայրի արևմտյան հատվածի ծայր արևելյան բլրի վրա հայտնաբերվեցին մի քանի քարե շինությունների մնացորդներ, որոնցից մեկի պահպանված պատերի բարձրությունը հասնում էր 2, 10 մ. (նկ. № 4): Սրանք շինված էին բրոնզեդարյան կիկլոպյան տիպի շոր շարվածքով, բազալտի ու տուֆի կոպիտ մշակված բեկորներից: Հատակները կավածեփի էին, ողորկ՝ մոխրի ու այրված գերանների թանձր շերտի մեջ՝ խեցեղենի, աղորիքների, երկաթե իրերի մնացորդներով: Արևելյան բլրի շարունակության վրա պեղվեցին բազմաթիվ քարաըկղյա դամբարաններ:

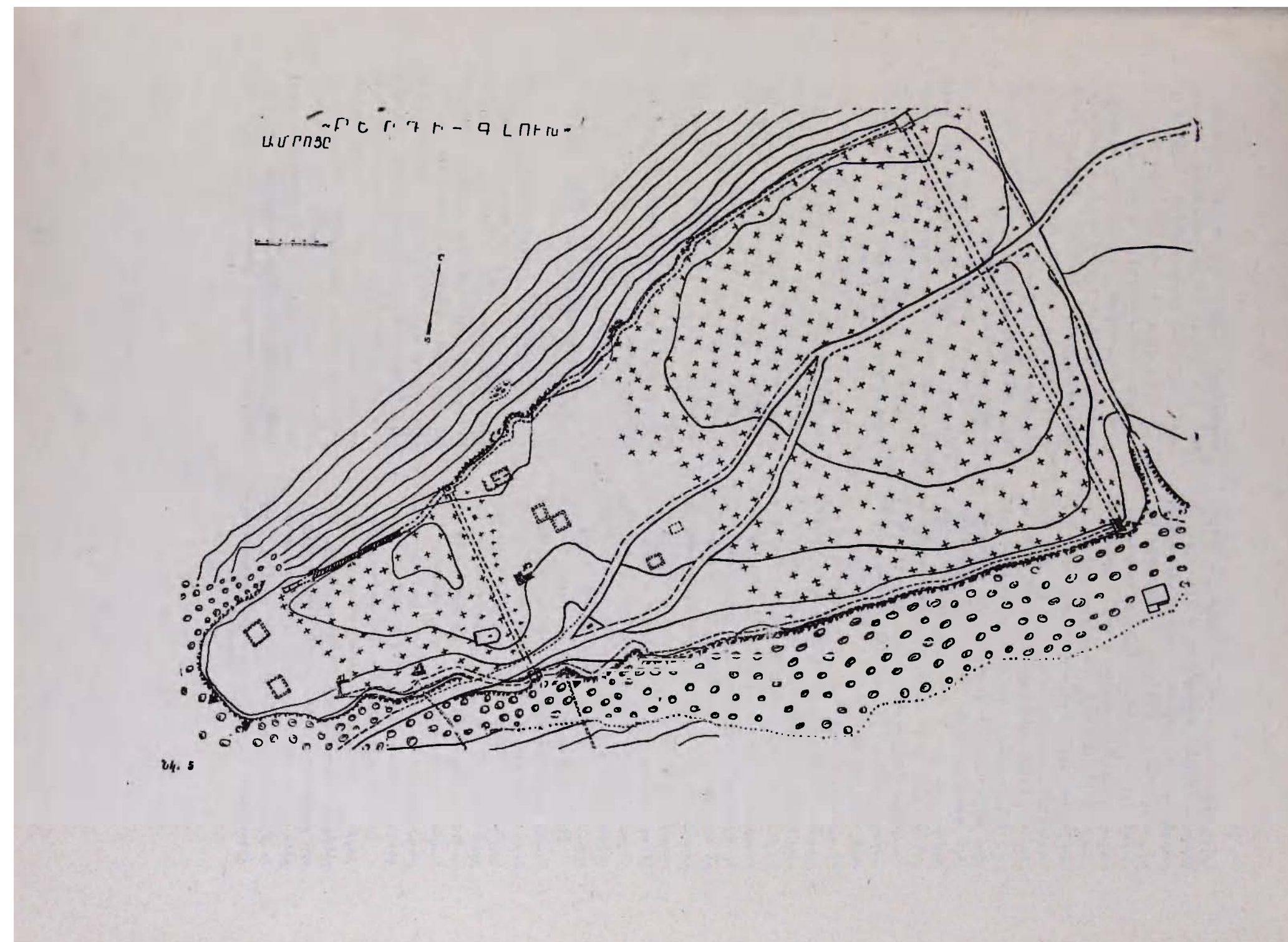
Մերձսևանյան բնակատեղիներ: Կամո քաղաքի արևելքում գտնվում է Կամո (նախկին Նոր Բայազետ) քաղաքի կենտրոնում և հայտնի է նշանավոր «բերդի գլուխ» ամրոցով, որը տեղադրված է քաղաքի արևմտյան մասում բարձրացող 40—50 մետրանոց հրվանդանի վրա և զբաղեցնում է գագաթի 5 հեկտար տարածությունը (նկ. 5):

Ամրոցն ունեցել է աշտարակազարդ հզոր պարիսպներ (4 մետր լայնությամբ), բարեկարգ, խիստ ամրացված միջնաբերդ՝ հարավ-արևմտյան

մասի կացարաններով, միջնաբերդից դուրս, բնակելի տների կոմպլեքսներ, բնակության համար հարմարեցված մեծ ու փոքր բնական այրեր, հսկա ժայռաբեկորներից շինված ստորերկրյա գետնուղի, որը տանում էր դեպի Գավառագետը, ինչպես և բնորոշ բրոնզեդարյան բնակատեղի: Ամրոցի հարավ-արևելյան անկյան ուղղությամբ այժմ էլ պահպանվել են սալածածկ ութ թռիչքանոց կամուրջի հետքեր, իսկ նրա հարավային լանջին՝ բնակատեղիի կացարանների փլատակներ:

Այս բնակատեղին ու ամրոցը, ինչպես պարզվեց վերջերս Գ. Հ. Միքայելյանի հետախուզական աշխատանքներից, գոյություն է ունեցել ուշ բրոնզեդարյան շրջանից մինչև մ. թ. ա. I դարը և հին մշակույթի շինարարական հորիզոններն այնպես են միահյուսված ու խառնված, որ առայժմ հնարավոր չէ հստակորեն զանազանել տարբեր շրջաններին պատկանող կառույցների ու կուլտուրական շերտերի կոմպլեքսները: Հասկանալի է, որ բնակատեղին և ամրոցը պետք է նշանակալից չափով բարեկարգված ու ամրացված լինեին մ.թ.ա. VIII դարի վերջերին, երբ ուրարտական Ռուսա I-ին թագավորը ղավթեց Վելիքուխի երկիրը և բնակատեղին վերակառուցելով ու վերանվանելով «խալդի աստծո քաղաք», այն դարձրեց թագավորության փոխարքայության կենտրոն: Պատահական չէ, որ ուսումնասիրողներից ոմանք (Պիտտրովսկի, Գյուղալյան, Շլեկ, Միքայելյան) պնդում են, որ «Բերդի գլուխ» նշանավոր ամրոցի մատուցները և ջրային ռեսուրսները պահպանող մի քանի մեծ ու փոքր ավանպոստեր էին հանդիսանում «ժամի դարի», «ջաղացի դարի», «Մըռթբի ձորի» և այլ բերդեր: Պատահական չէ նաև Սմբատյանցի, Լալայանցի, Մեղանինովի, Ավդալբեգյանի, Բարխուդարյանի, Պիտտրովսկու, Գյուղալյանի, Միքայելյանի և շատ ուրիշ հնագետների հետաքրքրությունը նշանավոր կոթողի նկատմամբ:

Լեսայեի բնակատեղին (նկ. 6—7): Գյուղի հարավային ծայրամասի քարքարոտ բարձունքների վրա է գտնվում Լճաշենի նշանավոր կիկլոպյան ամրոցն ու նրան շրջապատող բնակատեղին: Այն գրավում է ավելի քան 55 հեկտար տարածություն, փրկված է 15 բլուրների, նրանց լանջերի ու ձորակների վրա: Ամրոցն իր դիրքով 50—100 մետր բարձունքի ու իշխում է շրջակայքի վրա: Հնավայրի արտաքին պաշտպանական պարսպապատերի ընդհանուր երկարությունը հասնում է շուրջ 5000 մետրի, լայնությունը 3,5—5 մետրի: Լճաշենի ամրոցն ունի



երկու միջնաբերդ, բարձր բլուրների վրա տեղադրված, տարրեր մեծութան, 22 հզոր քարաբուրգեր ու աշտարակներ: Ամրոցի ու միջնաբերդի տարածությունները ծածկված են բազմաթիվ կացարանների ավերակներով: Ամրոցից դուրս, հարավային, հարավ-արևելյան և հարավ-արևմտյան հատվածներում նույնպես քարակերտ խոշոր շինությունների ավերակներ կան: Ամրոցի երկու միջնաբերդերն իրար հետ կապված են բնական կիրճերի անխոցելի ճանապարհներով՝ 200 մ ընդհանուր երկարությամբ: Լճաշենի ամրոց-բնակատեղի, անկասկած, հանդիսացել է մի անխորտակելի պատվար Սևանի հյուսիս-արևմտյան վերջավորության վրա և ապահովել Ուղուրի-էտիոնյան ցեղային հզոր միության անվտանգությունը հյուսիսից: Առաջին միջնաբերդը տեղադրված է ամրոցի արևելյան մասում՝ մեկ հեկտար տարածության վրա, ունի հռաշար պարսպապատ 4 մուտք, մոտավորապես 70 քառակյունի կամ բուլորատիպ կացարան, բրոնզեդարյան ու միջնադարյան բնորոշ շերտերով, որոնք վերագրվում են մ. թ. ա. III հազարամյակից մինչև մ. թ. XIII դ. ընդգրկող ժամանակաշրջանին: Այս շերտերի մեջ իրենց զգալի հարստությամբ ու հզորությամբ աչքի են ընկնում ուշ բրոնզեդարյան ժամանակաշրջանի շերտերը: Հենց այդ շերտերից մեկումն էլ, առաջին միջնաբերդի արևմտյան պարսպապատի 11-րդ կացարանի նախավերջին հորիզոնում հայտնաբերվեցին երկու գետնափոր մետաղաձուլական հնոցներ և պղնձագործական մեծ կաղապար՝ մոխրի ու փայտածխի թանձր շեղջի մեջ:

Լճաշենի բնակավայրի բաղկացուցիչ մասերի, նրանց ժամանակագրական փոխհարաբերությունների և շերտագրության հարցերն առայժմ հստակորեն չեն լուծված: Սրա բնակելի թաղամասերում շատ կան երեք-չորս սենյականոց բնակարաններ՝ օջախներով, բուխարիկներով, կենտրոնական սյունաշարերով, որոնք գիտվում են իբրև ընտանեկան մեծ համայնքների՝ նահապետական գերդաստանների կացարաններ:

Լճաշենի երկրորդ միջնաբերդը գտնվում է ամրոցի հյուսիս-արևմտյան ծայրամասում, առաջինից 300 մետր հեռու ընկած գոգավոր բլրի վրա, որը բարձրանում է Սևան-Կամո ճանապարհի եզրին: Այն նույնպես գրավում է 1 հեկտար տարածություն, առաջինի նման կրկնաուղարիսպ ունի, երկու մուտք և սրանց աջ ու ձախ կողմերում՝ աշ-

տարակների հետքեր: Միջնաբերդի շարունակության վրա, բարձունքների գագաթներին ու լանջերին բազմաթիվ բնակարանների հետքեր կան:

Կացարանների մի առանձին, հսկա խումբ էլ բացվել է գյուղի արևելյան՝ ջրից ազատված հատվածում, ուր գտնվում է ուրարտական նշանավոր տիրակալ Արգիշտի 1-ին թաղավորի սեպագիր արձանագրությունը՝ Կիխունի երկիրը (այժմ Հրազդանի շրջան) նվաճելու մասին: Ի դեպ, այստեղ Արգիշտին հաղորդում է նաև, որ ինքը հասավ մինչև Իշտիկունի քաղաքի՝ այսինքն Լճաշենի մեծ բնակավայրի, սահմանագիծը:

Հավանաբար Արգիշտին այստեղ էլ կանգ է առել, որովհետև նրան դիմագրավում էին Սևանի ավազանի ամենահզոր ցեղերը: Լճաշենից հյուսիս ու հարավ կան մի քանի փոքրիկ ամրություններ, որոնք պաշտպանում են երբեմնի հզոր իշտիկունյան ամրոցի մատուցները:

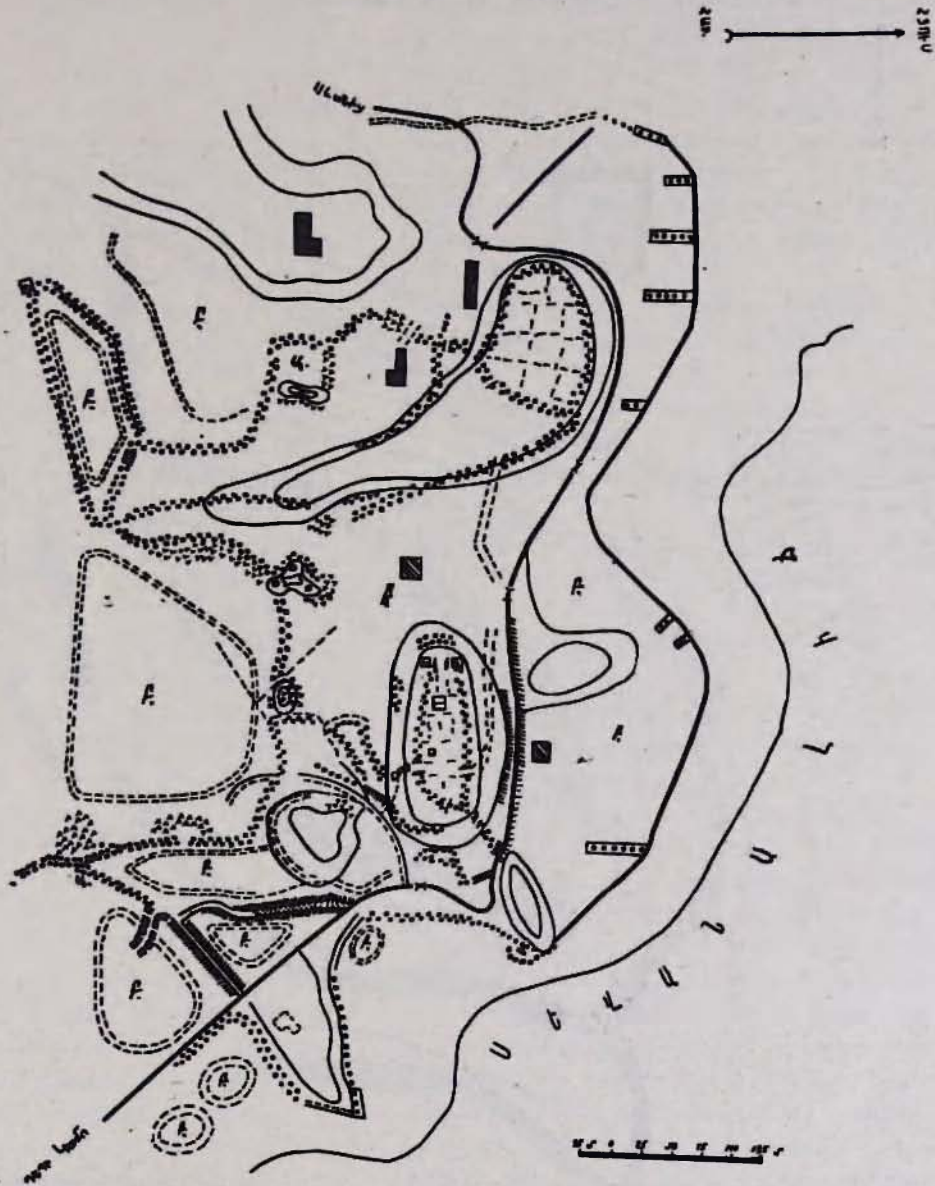
Այս նշանավոր հնավայրի պեղումները կատարվում են ՀՍՍՀ ԳԱ հնագիտության և ազգագրության ինստիտուտի արշավախմբի կողմից (ղեկավար Չ. Չ. Մնացականյան):

Մնում է միայն ավելացնել, որ Լճաշենի ամրոց-բնակատեղին ունի նաև հսկայածավալ դամբարանադաշտեր, 2000 տարվա (մ.թ.ա. III—I հազարամյակներ), բազմատիպ թաղումների խմբերով, որոնց հարստությունը համեմատության եզրեր չի գտնում կովկասյան և ոչ մի հուշարձանի հետ:








## II. ԴԱՄԲԱՐԱՆԱԴԱՇՏՆԵՐ, ԴԱՄԲԱՐԱՆՆԵՐ









Հայաստանի ուշ բրոնզեդարյան մշակույթի ժամանակներին հատուկ են դամբարանների մի քանի հիմնական տիպեր, որոնց մեջ հանդիպում են միայնակ, զույգային, կամ խմբական թաղումներ՝ կողքի վրա պառկեցրած, ձեռքերն ու ոտքերը կծկած դիրքում: Դամբարանում կենտրոնական դիրք էր հատկացվում ննջեցյալներից ավագին կամ գլխավորին: Սրանց մեջ զետեղվում էին հանդերձյալ կյանքի համար անհրաժեշտ ամենատարբեր տիպի իրեր ու առարկաներ, բազմաթիվ արհեստների արգասիքներ, որոնք մեզ են հասցնում ուշ բրոնզեդարյան նյութական արտադրության յուրովի գեղեցիկ ու անկրկնելի պատկերը, անհերքելի տվյալներ ընձեռնում ժամանակի ար-

ԼՃԱՇԵՆԻ ԿԻԿԼՈՂՅԱՆ ԱՄՈՈՅԻ  
ԱՓՈՂՉԱՓԱԿԱՆ ԿԱՆՈՒՅԹԸ



Գ Ա Յ Մ Ա Ն Ա Կ Ա Ն Ն Շ Ա Ն Ն Ե Ր

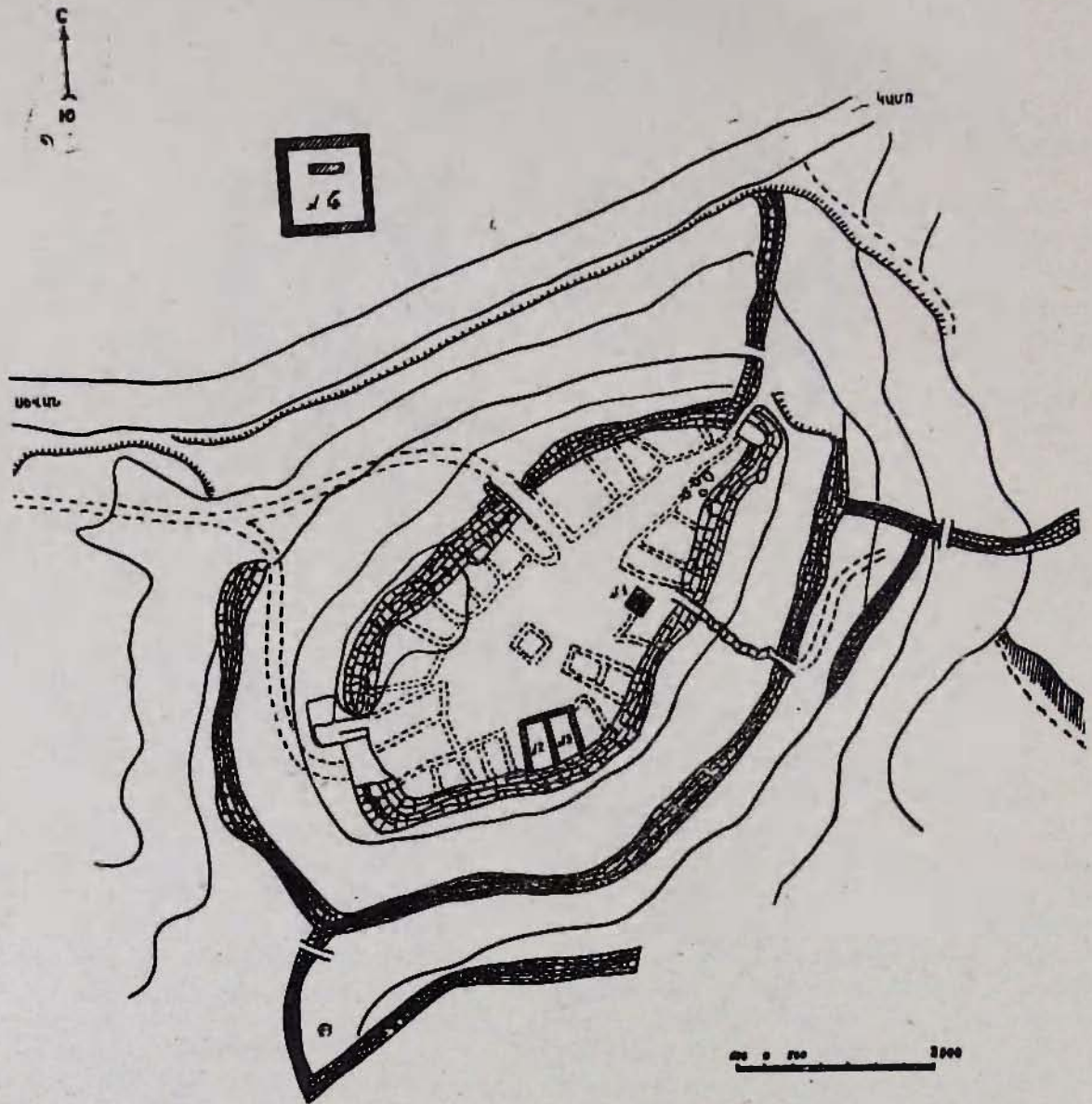
-  ԱՄՈՂՉԱՓԱԿԱՆ ԳՈՐԾ
-  ԲՆԱԿԱՆՔ
-  ԳՈՐԾԱԾ ԲՆԱԿՈՐԱՆ
-  ԿԱՆՈՒՅԹԱԿԱՆ ԳՈՐԾՈՒՄԻ ԲՆԱԿՈՐԱՆ 2-ՏԱՅԻ ԽՈՐՀՈՐԾԱՆ և ՎՈՏԻ
-  ԿԱՆՈՒՅԹԱԿԱՆ ԳՈՐԾՈՒՄԻ ԲՆԱԿՈՐԱՆ ԱՆԼՐԱ 2-ՏԱՅԻ ԽՈՐՀՈՐԾԱՆ
-  ԽՈՐՀՈՐԾԱՆ
-  ԺԱՆՈՒՄԱՐԻՆԻ ԿՈՏԱՍՏԱՆՈՐ

-  ԹՈՐ ԱՆՇԱԿԻ և ՊՈՐՏԻ ԿՈՏԱՆՈՐ
-  ԱՄՈՂՉԱՓԱԿԱՆ ԿԱՆՈՒՅԹԻ ԱՎՈՐԱԿ
-  ԱՆՇԱԿԱՆ ՄՈՐՏԻ ՎՈՏ
-  ԱՆՆ-ԿԱՍՏ ԽՈՐՀՈՐԾԱՆ ԿԱՄՐԱԾ
-  ԳՅՈՒՄԱՆ ԺԱՆՈՒՄԱՆ ԴՈՒՆ ԶԱՐԿԱՆ
-  ԱՄՈՂՉԱԿԱՆ ԳՈՐԾՈՐ ԱՄՈՂՉԱԿԱՆ
-  ԶՈՐ ԱՍՏՆԱԿԱՆ ԱՆՇԱԿԻ ԱՄՈՂՉԱՓԱԿԱՆ ԳՈՐԾԱՆ
-  ԲՆԱԿԻ ՎՈՐ ԺԱՆԱՆ ԽՈՐՀՈՐԾԱՆ

Նկ. 6



ԼՃԱՅԵՆԻ ԿԻԿԼՈՊՅԱՆ  
ԱՄՐՈՑԻ ԱՌԱՋԻՆ ՄԻՋՆԱԲԵՐՂԻ ՀԱՆՈՒՅԹԸ



նկ. 7

տաղրական, արվեստագիտական հասույթների վերաբերյալ:

Դամբարանների ամենատարածված տեսակը, այսպես կոչված, «քարարկղն» է, որն ունի քառանկյունի կամ քառակուսի ձև, գետնահողային հատակ, քարե ժայռաքեղոններից կամ տափակ սալերից շինած պատեր ու տանիք: Այս տիպի դամբարաններն իրենց ծավալային ու կառուցվածքային առանձնահատկություններով բաժանվում են բազմաթիվ տարատեսակների, որոնց նմուշները ներկայացված են (նկ. № 89) Քաղաքենդի և Լենինականի գամբարանադաշտերում՝ 1894 թ. Չարկովսկու և 1952 թ. Հ. Ա. Մարտիրոսյանի կողմից պեղված օրինակներով: Դամբարանների այս տիպը հանդիպում է Երևանի, Քալինի, Աշտարակի, Դիլիշանի, Կիրովականի, Ալավերդու, Սիսիանի, Գորիսի և բազմաթիվ այլ շրջաններում, որոնց թվարկումն իսկ շատ ժամանակ կիսել: Սրանց հետ միասին հանդիպում են նաև հիմնահողային թաղումներ (Լենինական, Կարմիր բլուր, Քաղաքենդ, Տոլորս, Գեղարոտ և այլն), փայտե ծածկով կամ առանց ծածկ, որոնք պարզապես անպաճույճ քառանկյունի կամ քառակուսի դամբարանափոսեր են առանց բարդ մանրամասների: Թաղումների այս հիմնական ձևից քիչ են տարբերվում դամբարանաթմբային հուշարձանները, որոնք քարարկղ կամ հողային դամբարանի վրա կրում են տարբեր մեծության քարակույտեր կամ հողի բլրակներ: Թաղումների այս տիպը մեծ մասամբ տարածված է Սևանի ավազանում, Ղարաբաղում, Լոռի-Քոնղեղում և այլուր: Սրանցից առանձնապես ուշագրավ են 1956—1966 թթ. ուսումնասիրված (ղեկավար Հ. Հ. Մնացականյան) Լճաշենի ցեղային առաջնորդների դամբարանաթմբերը, որոնց տրամագիծը հասնում է 18—20 մետրի: Մայր հողի մեջ պատրաստված թաղման սրահներն ունեն 5—8 մ երկարություն, 2,5—3,5 մ լայնություն, 3 մ բարձրություն, կառուցված են 3—5 տոննանոց ժայռաքեղոններից, ունեն կրկնակի գերանածածկ տանիք և քարե ծածկույթ՝ կեղծ կամարի ձևով շինված: Առաջնորդների աճյունները դամբարան էին իջեցնում շքեղ դիակառքերով, որոնց վրա և շուրջը տեղավորում էին ննջեցյալի արդուզարդը, հանդերձանքը, սպառազինությունը, ձիասարքը, առաջնության խորհրդանիշերը: Գերեզմանի փայտե խուցը պաստառապատում էին բեհեզյա գործվածքներով, ննջեցյալին ծածկում ոսկեկար

ու ոսկեզարդ սավանով, նրա հագուստը ներկում էին կարմիր օխրայով և այլն:

Դամբարանաթմբերի խոշոր հուշարձաններ են ուսումնասիրվել անցյալ դարի 90-ական թվականներից է. Ռեսլերի, Ա. Մեշչանինովի, Ալեքսեյեվի, Կուշնարևայի և այլոց կողմից Լեռնային Ղարաբաղի Առաջածոր և Խոջալի գյուղերի մոտ: Խոջալի դամբարանադաշտը բաղկացած է 30 կուրգաններից, որոնք սփռված են 1 քառ. կմ տարածության վրա և ներկայացնում են թաղումների երկու հիմնական տիպ, իրենց տարատեսակներով:

Առաջին խումբ—խնամքով կառուցված միջին մեծության քարաթմբեր բոլորովին հարթ գագաթով:

Երկրորդ խումբ—Հողաթմբեր՝

ա) Բարձր ու մեծ, որոնց գագաթի մասը արեւելյան կողմից մասամբ ծածկված է գետաքարով:

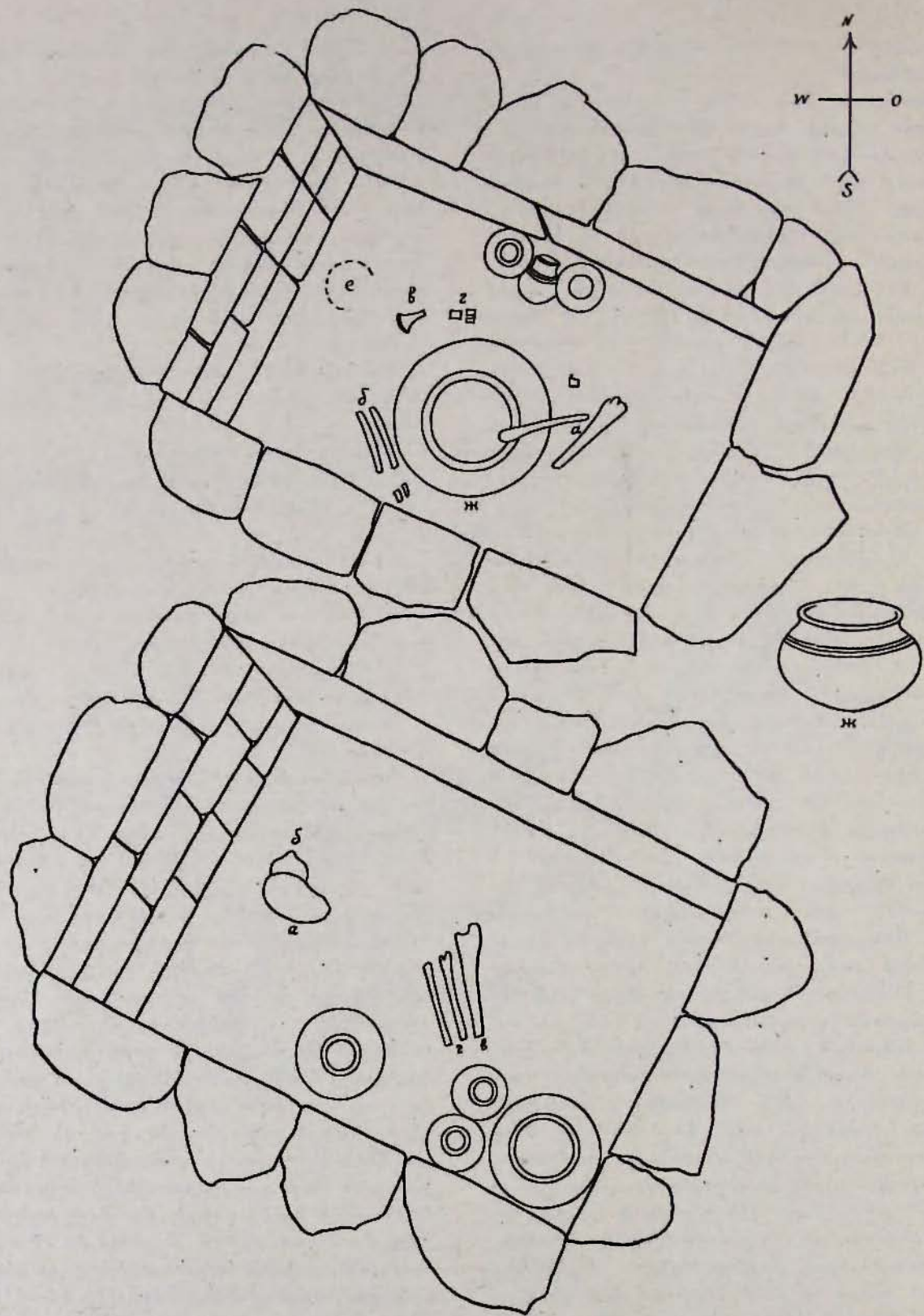
բ) Մեծ ու միջին չափի, որոնց գագաթի գոգավոր մասը ծածկված է գետաքարով:

գ) Մեծ կամ միջին չափերի, որոնց գագաթի գոգավորությունը քարե ծածկույթ չունի:

դ) Հողաթմբեր, գագաթի հարթ մասով, առանց գոգավորության և քարե ծածկույթի:

Սրանց զգալի մասի թաղման սրահները փայտածածկ են:

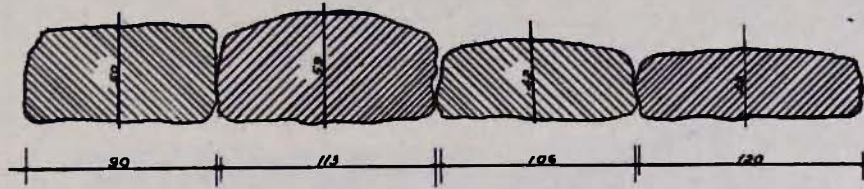
Ներկայացված այս տիպերը տարբերվում են իրարից նաև դամբարանների ձևերով ու կառուցվածքով: Երկրորդ խմբի դամբարանաթմբերի մի մասը պարունակում էր ցեղային առաջնորդների հսկա քարարկղյա թաղումներ, մյուս մասը՝ միջին չափի քարարկղներ, իսկ երկրորդ խմբի դամբարանաթմբերը՝ գետնահողային թաղումներ դիակիզման հետքերով: Խոջալի դամբարանադաշտի էմիլ Ռեսլերի կողմից անցյալ դարի վերջերին պեղված 22 հուշարձաններից մի քանիսը շատ նշանավոր են: Լճաշենի, Գեղարոտի, Նորատուսի, Շամիրանի և այլ դամբարանադաշտում շատ տարածված են այսպես կոչված կրոմլեխները, որոնց կենտրոնական քարարկղային կամ գետնահողային թաղումները շուրջանակի պատված են ցից քարերով: Քարե այս շրջանակների տրամագծերը հասնում են 3—20 մետրի: Թաղման խցերի չափերը 3—4 քառ. մետրից հասնում են 10 մետրի: Թաղումներն, իբրև կանոն, ավելի աղքատիկ են, քան դամբարանաթմբայինները (նկ. 10—11): Այս տիպի հուշարձաններից առանձնապես ուշագրավ



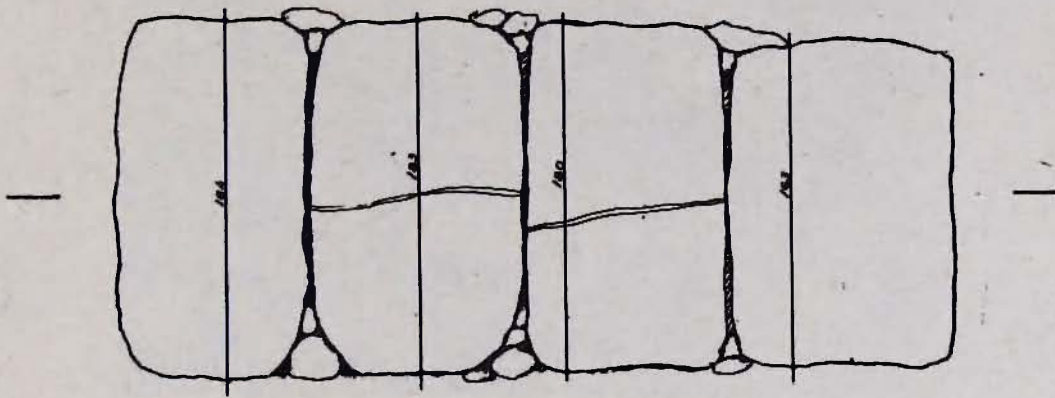
вч. 8

погребение

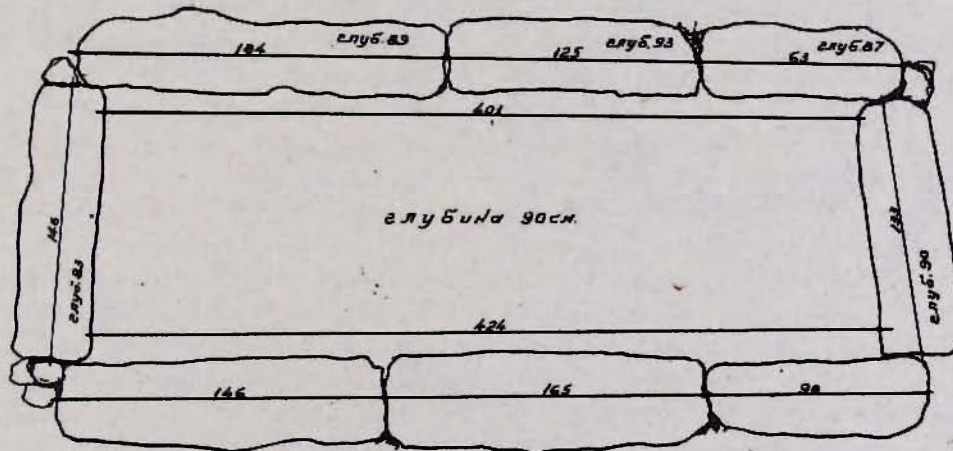
Разрез плит



плиты



план погребения



Размеры в см.ох


Масштаб = 1:25



1 m. 0 1 2 3 m.  
24. 10

են Քալինի (Աշտարակի շրջանի Շամիրան գյուղի սահմաններում ընկած կիկլոպյան մեծ ամրոց բնակատեղիի դամբարանադաշտը, որի մի քանի հարյուր խնամքով պատրաստած, գեղեցիկ կրոմ-լեխները հաճախ օղակված են սրբատաշ քարերով: Վերջիններն էլ զարդարված են կենդանիների ու երկրաչափական ձևերի ունիոնի պատկերներով, իսկ շրջանակի կենտրոնական մասում ունեն ուղղաձիգ դրված քարի սյուներ՝ մենհիրներ, որոնք հեռվից անտառի տպավորութուն են թողնում (նկ. № 13—14):

կալ տեսակներ: Այսպիսի դամբարանադաշտերից ամենահարուստն ու հետաքրքրականը 1959 թ. բացված և այժմ ուսումնասիրվող (ղեկավար Տ. Խաչատրյան) Արթիկ-Տուֆի № 15 քարհանքի դամբարանադաշտն է, քաղաքից 4 կմ դեպի արևմուտք: Քարհանքի հսկա տարածութան վրա այժմ ուսումնասիրված են հարյուրավոր (253) ինքնատիպ դամբարաններ, որոնք փորված են վարդագույն տուֆի ստվար լավայի մեջ և ներկայացնում են օվալաձև փոքրիկ դամբարանախցիկ քարի հատակով և տանիքով, վերևից փոր-



նկ. 11

Մենհիրների այդպիսի անտառներ կան Շամշադինի շրջանի Նավուր գյուղի մոտ, Զանգեզուրի Ղարաքիլիսա գյուղի մոտ և այլուր: Հետաքրքրական առանձին մենհիրներ են կանգնեցված Նավուր գյուղի չորանոցների մոտ, Քալին գյուղի մոտ, Սիսիանի մոտ գտնվող Ղոշունդաշի հին բնակավայրի սահմաններում և այլուր: Քաղումների այս խումբը լավ ուսումնասիրված չէ: Աշտարակի և Շամշադինի շրջանի Ղրղի ու Զորաթան գյուղերի դաշտերում դրվածներից բաղկացած «մեռյալ քաղաքներ» կան: Այս դրվածները կառուցված են ուղղաձիգ կանգնեցված հսկա քարերից, ունեն մուտք, տանիք: Այդ փոքրիկ քարաշեն տնակները քարարկղային թաղումներից տարբերվում են նրանով, որ դրված են գետնի վրա և ոչ թե հողի մեջ: Դրվածենային թաղումները Հայաստանի համար այնքան էլ բնորոշ չեն:

Հայաստանի տարբեր շրջաններում հանդիպում են նաև դամբարանների շտարածված, ունի-

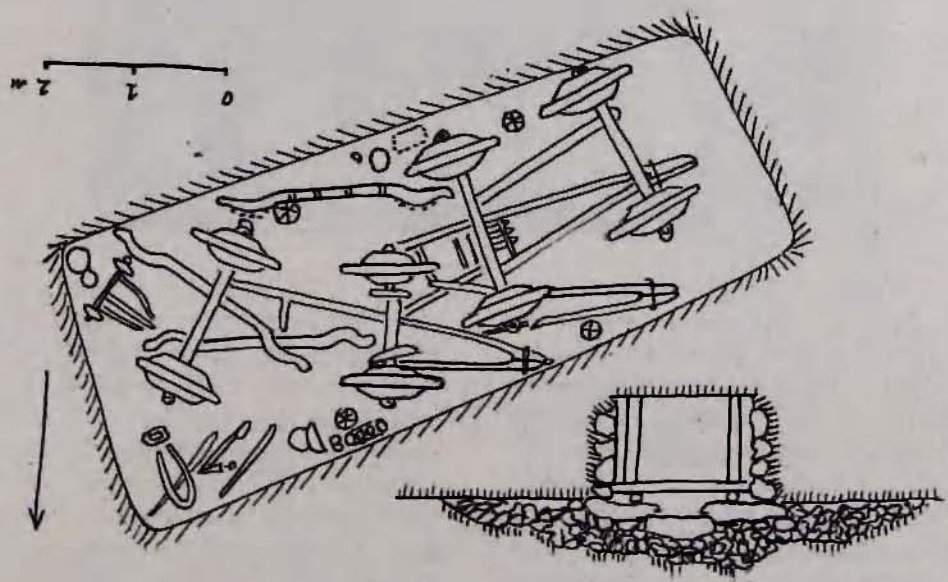
ված կլոր կամ քառակուսի անցքով, որը կազմում էր մի ամբողջութուն թաղման խցի հետ (նկ. № 15): Անցքը վերևից փակվում է քարի խցանով, որն, իբրև կանոն, իր գույնով ու քարատեսակով տարբերվում է դամբարանի քարից: Խցանների վրա և դամբարանների պատերին երևվում են փորոզ և հարդարող մետաղե գործիքների հետքերը: Դամբարաններին կից երբեմն պատահում են թաքստոցներ, որոնք որպես կանոն թալանված են: Դամբարանները հաճախ բոլորովին ազատ են լինում հողից: Խցանները ամուր պահելու համար, նրանց ներքևի մասում քարի լիցք է արվում կամ պատ շարվում: Արթիկ քաղաքի շրջանում տուֆի շերտերի մեջ պատրաստված նման դամբարաններ հանդիպում են, սակայն սրանք էլ բնորոշ չեն ոչ Հայաստանի, ոչ էլ Կովկասի համար:


Իբրև դամբարանային հուշարձաններ Հայաստանում հայտնի են նաև քարայրները:

Fig. 13



Fig. 12





264. 14

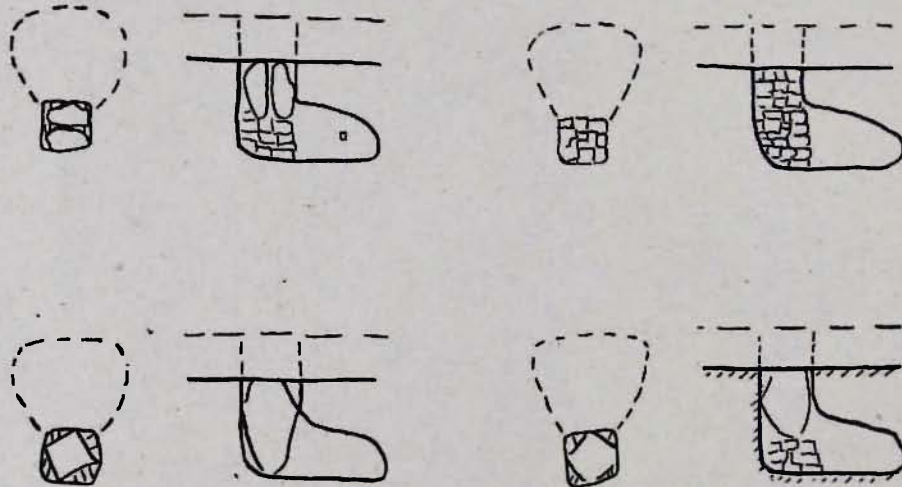


## ՆՅՈՒԹԱԿԱՆ ՄՇԱԿՈՒՅԹ

### I. ԱՇԽԱՏԱՆՔԻ ԳՈՐԾԻՔՆԵՐ

Ծթե վերը նկարագրված բնակատեղիներն ու դամբարանադաշտերը ստույգ տվյալներ են տալիս մեզ ժամանակի շինարարական տեխնիկայի, ճարտարապետական ձևերի զարգացման, կենցաղի, հասարակության սոցիալ-տնտեսական կառուցվածքի և թաղման ծեսերի, սովորույթների, հավատալիքների վերաբերյալ, ապա նրանց պեղումներով հայտնաբերված նյութական արտադրության տասնյակհազարավոր իրերն ու առարկաները կոնկրետ պատկերացում են տալիս հա-

րակության արտադրողական ուժերի զարգացման ամենահիմնական ասպարեզներից էին մետաղահանութունն ու մետաղաձուլությունը: Ծրկրի հյուսիս-արևմտյան, հյուսիս-արևելյան և հարավային շրջանների դարավոր անտառներով պատած լեռներն իրենց ընդերքում պահպանում էին պղնձի, երկաթի, կապարի, արծաթի, ոսկու և այլ հանքանյութերի հարուստ պաշարներ, որոնք լայնորեն օգտագործվում էին մ.թ.ա. II հազարամյակի վերջերին: Հայկական բարձրավանդակի երկրաբանական քարտեզի վրա այժմ նշված են մոտավորապես 400 հանքավայրերի հետքեր, ո-



Նկ. 15

սարակական արտադրամիջոցների և արտադրողական ուժերի, երկրի զարգացման, տնտեսական մակարդակի վերաբերյալ, որը հասարակության շարժիչ ուժն էր նրա առաջընթացի գլխավոր զրսպանակը: Հայաստանի ուշ բրոնզեդարյան հասա-

րոնց արդյունաբերական օգտագործումն սկսվել էր հազարավոր տարիներ առաջ: Ինչպես վերը տեսանք, Հայաստանի մասամբ միայն ուսումնասիրված բնակատեղիներում գոյություն ունեին

մետաղե դործիքներ ու դենքեր պատրաստելու արհեստանոցներ, ձուլարաններ, հանքանյութի ղտման-հարստացման հարմարանքներ և այլ արտադրական կոմպլեքսներ, Հատկանշական է, որ դրանցից շատերը դսնվում են լեռնահանքային բաղաններից հեռու դաշտավարային շրջաններում: Կարմիր բլուրի նախաուրարտական բնակատեղիի ամենաստորին 5 մետրանոց շերտում և բնակավայրի տարածության վրա հայտնաբերված են պղնձաձուլական ու երկաթաձուլական հնոցի մնացորդներ կավե հալոցների, խողովակների, ձադարիկների, հանքանյութը մշակելու բազմաթիվ ու բազմապիսի քարե մուրճերի, կացինների, սանդղիկների և պղնձաձուլական 4 կաղապարների բնորոշ կոմպլեքսներով: Բազմաթիվ կավե կաղապարներ են հայտնաբերված Միսիանի Ախլաթյան դուզի պղնձագործի փոքր-ինչ ավելի ուշ ժամանակաշրջանի դամբարանից: Արթիկի ինքնատիպ դամբարանախցերից մեկում պահպանվել են կավե փոքրիկ դալիկներ՝ ձուլված մետաղը վերցնելու համար: Ուշ բրոնզեդարյան կաղապարներից երկուսը (Լենինական, Կարմիր բլուր) բրոնզե սակրերի, երկուսը (Մուխաննաթ-թափա, Մեծամոր) ձեռքի թեթև հատիչների, մի քանիսը (Կարմիր բլուր, Ախլաթյան) ձողեր ու ձուլածո մոդելներ, երեքը (Արազած, Մուխաննաթ-թափա, Դվին) զարդեր պատրաստելուն էին ծառայում: Դվինի նախաուրարտական շերտից հայտնի են ևս երկու կաղապարներ՝ չափազանց նուրբ զարդեր ձուլելու համար, ցավոք դրանք հրատարակված չեն: Հասկանալի է, որ զանազան տիպի գործիքներ ու զենքեր ձուլելու դեռևս չհայտնաբերված հարյուրավոր կաղապարներ պահպանվում են հին բնակատեղիների թանձր շերտերում: Նրանց բազմազանության ու առատության մասին որոշ գաղափար են տալիս նաև արևելյան Վրաստանում հայտնաբերված դաշույնների, սրերի, գրերի, կացիների և այլ իրերի ձուլման կաղապարները (տախտ. 1, 2) հնում զգալի թիվ էին կազմում. նաև գեղարվեստական նուրբ իրեր, առանձին ու խումբային արձանիկներ ձուլելու կաղապարների հարյուրհազարավոր ինքնատիպ նմուշներ, որոնք պատրաստվում էին մոմից ու նրբակավից և ոչընչանում ձուլելու պրոցեսում: Գործիքներ արտադրող այս գործիքների, այսինքն հիմնական արտադրամիջոցների և մետաղե պատրաստի արտադրանքի մասնադիտական ուսումնասիրությունը ցույց է տալիս, որ տեղական մետաղագործ վար-

պետները տիրապետում էին պղնձի ձուլման, այլ մետաղների խառնուրդից բարձրորակ բրոնզ ստանալու տարբեր եղանակներին, մետաղե ամենանուրբ ու գեղեցիկ առարկաների պատրաստման, զարդանախշման, փորագրման, ոսկեպատման բազմապիսի հնարքների ու հմտությունների:

Թեև ուշ բրոնզեդարյան Հայաստանում աշխատանքի բազմաթիվ գործիքներ, զենքեր, զարդարանքի ու արվեստի առարկաներ պատրաստվում էին մետաղներից, այնուամենայնիվ քարագործությունը, Հայաստանի նախնադարյան տնտեսության ամենահիմնական ու ծաղկուն ճյուղերից մեկը, չէր կորցրել դեռևս իր նշանակությունը: Քարից էին պատրաստվում առանձնապես երկրագործության մեջ օգտագործվող աղորիքների, սանդղի, վարսանդների, տրորիչների, կալսիչ գործիքների, պահանգավոր մանգաղի ներդիրները, փայտե կամերի կտրիչները և երկրագործության ու տնային տնտեսության մեջ օգտագործվող այլ գործիքներ, որոնք մեր երկրի երկրագործ անասնապահ ցեղերի նյութական մշակույթի մի զգալի մասն են կազմում (տախտ. 3): Լայնորեն կիրառվում էին նաև բրոնզյա մանգաղներն ու դանակները (տախտ. 4, 5), փայտե արորները, գուցե նաև սերմնացան-գութանները, թիբրը, թիակները, փայտատները, երկժանիները ու եռաժանիները, որոնք նման էին բրոնզե ու երկաթե նուլնատիպ իրերին՝ Հայաստանի դամբարաններից հայտնաբերված ցեղային առաջնության սիմվոլներին (տախտ. 6): Փայտագործության բարձր զարգացման մասին են վկայում Հայաստանի հնավայրերից հայտնի ատաղձագործ ու հյուան վարպետների բազմաթիվ գործիքները՝ բրոնզե սղոցը ձուլածո, խողովակակոթառ, փայտակոթառ, թիթեղի հաստ զանգվածից պատրաստած ֆունկցիոնալ տարբեր նշանակություն ունեցող, ինչպես նաև բաղադրյալ կաղապարներում ձուլված դրերը՝ մետաղից կամ թանկարժեք քարից պատրաստված՝ ագուցված գլանաձև կամ բազմանկյուն կոթերով (տախտ. 7):

Բրոնզեդարյան վարպետները այսպիսի գործիքների օգնությամբ էին պատրաստում թանկարժեք կարմիր փայտից, դիմացկուն ու ճկուն փայտատեսակներից և հարյուրավոր դետալներից բաղկացած լճաշնի ու Գետաշնի (ն. Ագիաման) դամբարանադաշտում հայտնաբերված բազմապիսի սայլերը՝ բարձրակող, ցածրակող, կամարակալ ծածկով, երկանիվ ու քառանիվ սայլերը,

մանկական սայլակները, ճանապարհորդական կառքերն ու ճեպընթաց մարտականքերը, որոնք նախշված էին գեղեցիկ փորագրութիւնների երկրաչափական մոտիվներով և որոնց մետաղյա գեղեցիկ մոդելները հայտնաբերվում են նույն դամբարաններում (տախտ. 8): Հայաստանում հայտնաբերված վերոհիշյալ փոխադրամիջոցներն իրենց զուգահեռներն ունեն Շումերական (Ուր, Քիշ, Շոտուպպակ) վաղ դինաստիական ժամանակաշրջանի, ակկադական թագավորութան (Քեփե-Պավրա), Ասսուրական և Կովկասյան հուշարձաններում: Լճաշենի պեղումներից հայտնի է, որ Հայաստանում պատրաստում էին նաև կենցաղային ու տնային կահ-կարասիների բազմազան առարկաներ, կապարճներ, նետասլաքների ու նիզակների կոթեր, դաշույնների ու սրերի նրբաճաշակ, գեղարվեստորեն ձևավորված բռնակների ներդիրներ և այլն:

Ուշ բրոնզեդարյան դամբարաններում, փոխադրամիջոցների հետ միասին հանդիպում են նաև ձիասարքերի կոմպլեկտներ, սանձեր՝ անիվատիպ ու ձողաձև կողակալներով (տախտ. 9), ձիերը զարդարելու համար զանազան իրեր ու առարկաներ (տախտ. 10):

Հնարավոր է, որ փայտագործության մեջ լայնորեն կիրառված լինեին նաև ձեռքի կողային ելուստներով տափակ կացիները (տախտ. 11), թեև, հնագետների կարծիքով, սրանց տարատեսակները օգտագործվել են գերազանցապես կաշեգործության մեջ, սրը նախնադարյան Հայաստանի գլխավոր արհեստներից մեկն էր: Անտառահատության և փայտի կոպիտ աշխատանքների մեջ լայնորեն կիրառվել են Հայաստանում և Անդրկովկասում շատ տարածված զանգվածեղ բրոնզե սակրերը, որոնք անցյալում կոչվում էին ամազոնական սակրեր և գերազանցապես օգտագործվում իբրև մարտական զենք: Սակայն սրանց մի մասի բանող սայրերը խիստ բթացած են աշխատանքից և այդ անհերքելի ապացույց է նրանց իբրև գործիքի օգտագործման: Այդպիսի սակրեր հայտնի են Քաթիայից, Քալշարուխից, Լորուտից և այլ վայրերից (տախտ. 12):

## II. Զենքեր

Այնուամենայնիվ զանգվածեղ մարտական սակրերը դեպքերի գերազանց մեծամասնությամբ հանդիպում են դամբարաններում, սրերի, դաշույն-

ների և սպառազինման այլ առարկաների հետ, որով և ապացուցվում է նրանց զենք լինելու հանգամանքը: Հայաստանի մարտական սակրերն այժմ շատ մեծ թիվ են կազմում, բաժանվում են տիպաբանական և ժամանակագրորեն իրար հաջորդող մի քանի խմբերի: Սրանցից առաջինը Լճաշենի, Արթիկի, Լորուտի սակրերն են՝ սեզմենտաձև բանող մասով և պարզունակ օվալաձև կոթառով՝ առանց կողային երիզների, երկրորդը՝ ունակյան ժամանակաշրջանի մասսիվ, լայնորեն տարածված սակրերն են կիսակլոր բանող մասով և կոթառի ուղղաձիգ երիզներով: Երրորդ խմբի մեջ են մտնում ավելի միևնափայտ և կատարյալ ձևեր ունեցող սակրերը, որոնք ընդհանուր առմամբ հարում են Վարդաքար-դարաբաղյան տիպերին: Սակրերի հիմնական տիպի այս երեք տարբերակները տարածված են Հայաստանում, Արևելյան Վրաստանում, Արևմտյան Ադրբեջանում՝ Կարսից մինչև Սոչի-Գուդաուտիի գիծը, Արարատյան դաշտից մինչև Լեռնային Ղարաբաղ: Սրանց արտագրության հիմնական կենտրոններից մեկը Տաշիր-ձորագետի մետաղագործական օջախն է: Արևմտահայաստանում և Առաջավոր ու Փոքր Ասիայի տերիտորիաներում այսպիսիներն իբրև կանոն չեն հանդիպում: Այժմ Հայաստանում հայտնի են նաև զանգվածեղ կամ միևնափայտ սակրերի սպեցիֆիկ արևելյան տեսակներ, որոնք թեև մասամբ միայն սպառիչ համադրություններն են հին արևելյան նյութերում, սակայն ընդհանուր առմամբ միանգամայն տիպական են Արևելքի համար (տախտ. 13): Դրանցից Արթիկի նրբագեղ սակրերը և Լճաշենի ելուստախիտ կոթառով սակրը համադրություններ ունեն Փոքրասիական և Ասորիք-պաղեստինյան նյութերում, Իջևանի սակրը՝ Առաջավոր ասիական կոմպլեքսներում: Կարմիր բլուրի անդրկովկասյան տիպի սակրը թեև նման չէ առաջավոր ասիականներին, այնուամենայնիվ սուր ելուստներ ունի կոթառի վերին մասում: Կասկածից վեր է, որ սրանք բոլորն էլ պատրաստված են տեղում: Արթիկի № 3 դամբարանից հայտնի կացիներ առայժմ ունի մեկ զուգահեռ Հայաստանում, սակայն այդ տիպի մի քանի զենք-գործիքներ հայտնի են Արևմտյան Ադրբեջանի, Վրաստանի, Քալիշի հնավայրերից: Մարտական կացիների մեջ առանձնակի տեղ են գրավում, այսպես կոչված, կոլխիդա-կորանյան երկու հիմնական տարբերակ ունեցող կացիները, որոնց արտագրության հիմնական կենտրոնները

Բզիբյան Արխայիան (Կոլխիդան) և Հյուսիսային Օսեթիան են (տախտ. 14): Սակայն այս տիպի զենքերը Հայաստանի վրայով տարածվում են Փոքր Ասիայի խորքերը և մերձուրմյան շրջանները: Որոշ ուսումնասիրողներ ենթադրում են, որ սրանց արտադրությունը կարող էր գոյութուն ունենալ նաև ճորոխի ավազանում, սակայն այդպիսի տեսակետն առայժմ չի հաստատվում:

Ավելի մեծաքանակ բազմաբղետ, ժամանակագրորեն երկնաբան է են Հայաստանի դամբարանադաշտերում հայտնաբերված դաշույնները: Նրանք բաժանվում են վեց հիմնական խմբերի, որոնցից վերջին երկուսը պատկանում են ուշ բրոնզեդարյան շրջանի II—III փուլերին, առաջին երկուսը վաղ փուլին, 3—4-ը միջին փուլին, և հասնում են ուշ բրոնզեդարյան մշակույթի սկզբից մինչև վաղ ուրարտական ժամանակաշրջանը (տախտ. 15): Առաջին խմբի դաշույնները պարզունակ բրոնզե շեղբեր են՝ ընդերկայնական միջանկյալ կողով և փայտե կամ ոսկրե դաստակի երկար լեզվակով, որի վրա երբեմն անցքեր կան դաստակի գամերի համար: Դաշույնների այս տիպը գալիս է միջին բրոնզեդարյան շրջանից, տարածվում է ոչ միայն Հայաստանի արևելյան ու արևմտյան հատվածներում այլև Արևելյան Վրաստանում գերազանցապես XIII—XII դդ. դամբարաններում: Մ.թ.ա. XIV դարի վերջերից Հայաստանի գինագործներն սկսում են պատրաստել մինչև այդ անհայտ և Հայաստանի համար բնորոշ եռանկյունաձև լայնաշեղբ դաշույններ, շեղբի ուղղաձիգ փորագիր ակոսներով ու գլանաձև դաստակի կիսասֆերիկ գլխիկով: Նրանց որոշ մասը ունի բրոնզե ծակոտկեն պատյաններ՝ մոմե նուրբ կաղապարների մեջ ձուլված, որոնք հիշեցնում են Ուրի թագավորական դամբարանի նրբագեղ ոսկյա պատյանը: Այս տիպի դաշույնները հանդիպում են նույնպես XIII—XII դդ. թաղումներում և կարող են պայմանականորեն անվանվել լճաշեն-արթիկյան տիպի: Սրանք լայնորեն տարածված են Անդրկովկասում և երբեմն հանդիպում են պարսկական թալիշում ու Հյուսիսային Կովկասում իբրև ներմուծման առարկաներ (տախտ. 16):

Դաշույնների հաջորդ երկու խմբերը ներկայացված են ավելի քիչ նմուշներով, պատկանում են հին արևելյան ընդհանուր տիպերի և պահպանվում շատ երկար ժամանակ:

Սրանցից առաջինները բարձր արվեստով ձե-

վավորված, ծակոտկեն դաստակներով և դաստակի հիմքում շեղբակալ ունեցող երկմասանի դաշույններն են, որոնց շեղբերը ձուլված և ագուցված են առանձին (տախտ. 17): Սրանցից հայտնի է առայժմ վեց օրինակ (երկուսը Արթիկի դամբարանադաշտից չհրատարակված), որոնցից մեկն ունի երկաթե շեղբ և պատկանում է հավանաբար X դարի վերջերին, իսկ մնացածները XIII—XII դարերին: Սրանց անալոգները հին արևելքում և Հյուսիսային Կովկասում շատ ընդհանուր են և այդ պայցուցում է, որ նրանց առանձին աշխարհագրական խմբերը տեղական արտադրության արգասիքներ են (տախտ. 18):

Աշխարհագրական նույն արեալների մեջ են տարածվում արևելյան տիպի միաձուլյ դաշույնները՝ դաստակի քառանկյունի շրջանակաձև հանվածքներով՝ փայտե կամ ոսկրե ներդիրների համար: Այս տիպը լայնորեն տարածվում է Մերձավոր Արևելքում մ.թ.ա. XX դարից սկսած, Պարսկական թալիշից մինչև Ասորիք-Պաղեստին և Հյուսիսային Կովկաս, առանձնապես շատ տարբերակներ ունի իրանական հուշարձաններում (տախտ. 19, 20):

Դաշույնների հաջորդ երկու տիպերը բնորոշ են Հայաստանի մերձսևանյան արտադրական օջախի համար, տարածվում են գերազանցապես Անդրկովկասում և ոչ մի կապ չունեն հին արևելյան ընդհանուր տիպերի հետ: Սրանք ունիֆիկացված զենքեր են և լայնորեն արտադրվել են գերազանցապես XI—X դարերի ընթացքում և շարունակում են հարատևել փոքր-ինչ ուշ երկաթե նույնատիպ զենքերի հետ: Սրանց առաջին խմբի դաստակները գլխիկներ չունեն, պատրաստված են թիթեղի կիսակլոր շերտերից ու փայտե զարդարուն ներդիրներից: Երկրորդ խումբը՝ փայտե կոթով լեզվակավոր դաշույնաշեղբեր են՝ բրոնզե ծակոտկեն ագուցվող գլխիկներով (տախտ. 21): Ուշ բրոնզեդարյան I փուլի դամբարաններում հաճախ հանդիպում են III—IV խմբերի դաշույնների նման սրեր, որոնք տարբերվում են միայն երկարությամբ, բայց ունեն դաստակի շրջանակաձև հանվածքներ և մահիկաձև հիմքի շեղբակալներ:

Ավելի ուշ, մոտավորապես XI դարի սկզբից, տեղական դաշույնների հիման վրա պատրաստվում են ծանր լայնաշեղբ սրերի երկու տարբերակներ (կլոր և ուղիղ հատված ծայրերով), որոնք շեղբերի ու դաստակների կառուցվածքով ոչնչով

չեն տարբերվում վաղ բրոնզեդարյան I փուլի II խմբի դաշույններից (տախտ. 22): Հարձակողական զենքերից առանձնապես մեծ կիրառում ունեին բրոնզյա խողովակակոթառ նիզակները, որոնց երեք տարբերակների հիմքում ընկած է գործող մասի և կոթառի երկարության հարաբերակցությունը՝ նիզակներ երկար կոթառով կարճ սայրով, նիզակներ միջին հարաբերակցության, նիզակներ երկար սայրով և կարճ կոթառով (տախտ. 23): Սրանց փայտե կոթերը շեն պահպանվել, սակայն ամենուրեք նիզակների հետ հանդիպում են կոթի բրոնզյա գլանաձև ծակուկեն երկարուկ, կարճ, ուղիղ գոտիներով ու կոճակներով, ուռուցիկ ոտմրիկներով և այլ տիպերի ծայրապանակներ, որոնք մեծ հետաքրքրություն են ներկայացնում ձուլման տեխնիկայի տեսակետից (տախտ. 24):

Հարձակողական շափազանց տարածված զենքերից էր նաև նետ ու աղեղը: Փայտյա աղեղները որպես կանոն շեն պահպանվել: Բրոնզյա գծազարդ գոտիների և խեցեղենի պատկերներից դիտենք միայն, որ Հայաստանում և Անդրկովկասում տարածված էին լայնալիճ և փոքր աղեղները: Սակայն մեկ երկու դեպքում պահպանվել են փայտյա գլանաձև կապարճները՝ նետերով լի: Տարբեր տիպի նետեր հանդիպում են բոլոր դամբարաններում, սրանք ևս, հստակորեն բաժանվում են ժամանակագրական և տիպաբանական մի քանի խմբերի (տախտ. 25): Ստորև բերում ենք այդ տիպերը ժամանակագրական հաջորդականությամբ:

1. Օբսիդիանից կամ կայծքարից նուրբ ուսուղով պատրաստած նետասլաքներ հիմքի քառակյունի կամ օվալ հանվածքով, սկիզբ են առել նեոլիթյան շրջանում, հանդիպում են ուշ բրոնզեդարյան և երկաթի ժամանակաշրջանի շատ դամբարաններում:

2. Բրոնզե հաստ թիթեղից պատրաստած պոչուկավոր նետասլաքներ, բնորոշ են 1-ին փուլի դամբարանների համար:

3. Զանգվածեղ, ծանր նետասլաքներ, երկար առանցքակալով ու ներքև թեքվող բեղիկներով, տարածվում են մ.թ.ա. XII դարի վերջերից:

4. Թեթևացված նետասլաքներ ծայրային ոտմբիկներով:

5. Բրոնզե կամ ոսկորե քառակյունաձև հատվածքով նետասլաքներ կլոր կարճ պոչուկով:

Մոտավոր և հեռավոր մարտում լայնորեն օգ-

տագործվում էին նաև գուրգերը, որոնց բրոնզյա բազմաթիվ զլխիկները պահպանվել են դամբարաններում, սրանց մի մասն ունի գնդաձև կամ օվալ գծագրություն, ողորկ մակերես, կլոր կամ քառակյունի կոթակալ կենտրոնական մասում (տախտ. 26): Տանձաձև գուրգեր մակերեսի կլոր բշտիկներով, կլոր գուրգեր ուղղաձիգ կողերով և գուրգեր սուր բշտիկներով, հանդիպում են բրոնզեդարյան և երկաթի ժամանակաշրջանի շատ հուշարձաններում, որոնք զուգահեռներ ունեն արևելիյան հնագույն և ժամանակակից նյութերում:

Մ.թ.ա. XII դարի վերջերից հետզհետե տարածվում են երկաթից պատրաստած զենքերն ու գործիքները, որոնք այնքան մեծ դեր պետք է կատարեին տնտեսության մեջ և ռազմական գործում: Ուշ բրոնզեդարյան II—III փուլերի դամբարաններում առանձնապես տարածված են երկաթե նիզակները և դանակները, որոնք նման են բրոնզյա նախատիպերին: Նրանք համապատասխանում են նաև հին արևելյան տիպի նիզակներին, որոնք այդ շրջանում, օրինակ Ասորեստանում, համարվում էին թագավորական շատ թանկարժեք զենք (տախտ. 27):

Պաշտպանության միջոցներ: Սրանք համեմատաբար համեստ են ներկայացված ուշ բրոնզեդարյան կոմպլեքսներում, որովհետև պատրաստվում էին գերազանցապես նեխող նյութից, ճյուղերից, փայտից, կաշվից և այլն: Այդ շրջանի գոտիներից ու կնիքներից մեկական օրինակի վրա պահպանվել են բոլորովին կլոր վահաններ, ուշ շրջանի ուրարտական վահանների տեսքով (տե՛ս Շամշ. գոտին), ինչպես նաև երկարուկ կիսակլոր վահանների տիպեր. սրանք նման են ասուրական մարտիկների վահաններին և առատորեն ներկայացված են Միջագետքի արվեստի հուշարձաններում: Քիչ են զրահների բրոնզյա թեփուկները, որոնք կրկնվում են արևելամիջերկրականի շրջաններից, մասնավորապես Մեզիդոսից հայտնի տիպերում: Առանձնապես մեծ տարածում են գտել Հայաստանում տեղական արտադրության վահանները, որոնք բաղկացած էին կաշվե բաճկոնակներից և բրոնզյա սկավառակաձև թիթեղների, հարյուրավոր կոճակների ու փայտե մասերի բաղադրումից (տախտ. 28): Այսպիսիները տարածված էին նաև արևելյան Անդրկովկասի սահմաններում: Սաղավարտներն էլ ներկայացված են շատ աղքատիկ, լճաշենի մարտակառքերի բրոնզյա մոդելների վրա կանգնած զինվորները իրենց զըլ-

խին կրում են խեթական տիպի կակարթավոր սաղավարտներ: Մի քանի սաղավարտներ հայտնի են Լեոնային Ղարարաղի հողալիի ցեղային առաջնորդի դամբարանից և Վրաստանից, սակայն սրանք էլ այնքան վատ են պահպանված, որ նրանց ինչպիսին լինելը շատ դժվար է որոշել:

Ձառդարանքի, արվեստի, պաշտամունքի առարկաներ: Ուշ բրոնզեդարյան զարդարանքի առարկաները պատրաստում էին բրոնզից, անագից, ծարիրից, ոսկուց, կիսաթանկարժեք քարերից, նուրբ կավատեսակներից և այլն: Սրանց մեջ զգալի տեղ էին գրավում օղակաձև կամ րաց ծայրերով, ռումբիկ հատված ունեցող տափակ փորագիր ու վերադիր զարդերով, ատամնավոր ու ծակոտկեն մակերեսով, երկտակ բրոնզյա լարից պատրաստված, ուրրապտույտ ապարանջանները, նույն տիպերին պատկանող մատանիները, ոտքի մեծ ապարանջանները, զանգվածեղ ձուլածո մանյակները, թիթեղյա, բրոնզե և արծաթե դիադեմաները, օձագալար առանցքով հերակալները (տախտ. 29): Այս տիպի զարդերի մի աննշան մասը բրոնզե տարբեր գույնի ագուցվածք ունի (տախտ. 30): Այժմ արդեն հսկայական խումբ են կազմում գեղարվեստորեն զարդարված գլխիկներով բրոնզե գնդասեղները, որոնց չհրատարակված բազմաթիվ տարատեսակները հայտնի են նաև Լճաշենի ու Քեոփրի-քեոյի (էրզրումի մոտ) դամբարանադաշտերից (տախտ. 31): Բազմատեսակ ու բազմաթիվ են սկավառակաձև կլոր կախիչները՝ երկրաչափական հարթաքանդակ զարդերով և միջին չափի կիսասֆերիկ կոճակները, որոնց արտաքին մակերեսը ծածկված է ուլիթի եռանկյունիների, նշաձև, պարույրաձև զարդերի, համակենտրոն ուռուցիկ շրջանակների պատկերներով: Բազմաթիվ ու բազմատեսակ են նաև տանձաձև, գնդաձև, զանգակաձև, թռչնատիպ շղթայակապ պանդուկները, որոնց մակերեսը զարդարված է ծակոտկեն եռանկյունիներով և որոնք օգտագործվել են իբրև կախովի զարդեր (տախտ. 32):

Սակայն այս բոլոր զարդերից ավելի սիրելի ու տարածված էին կիսաթանկարժեք քարերից ու նուրբ կավերից պատրաստած ուլունքները՝ մանյակները, որոնք բաղկացած էին գնդաձև, սկավառակաձև, վարունգաձև, բիկոնիկ, թռչնաձև, գլանաձև, հարթ և փորագրված մակերես ունեցող ուլունքներից: Սրանց մեջ առանձնապես բնորոշ են ուշ բրոնզեդարյան առաջին փուլի նշաձև սարդիոնե ուլունքների լավ մշակված նմուշները, որոն-

ցից մեկի վրա սեպագիր նշաններով գրված է Ասուրական Ադադնիրարի թագավորի անունը (տախտ. 33): Գրուկյան պալեոգրաֆիկ առանձնահատուկությունները, ինչպես և ժամանակագրական ուսումնասիրությունը ցույց են տալիս, որ այս տիպի ուլունքները պատկանում են Ադադնիրարի I թագավորի ժամանակներին, այսինքն մ.թ.ա. XIII դարին: Քարից ու պաստայից պատրաստած այս ուլունքաձևերը կրկնօրինակվում էին մետաղագործ ու ոսկերիչ վարպետների կողմից: Արթիկի և Լճաշենի դամբարաններից հայտնի են վերը նկարագրած տիպի շատ մանյակներ՝ տարբեր մետաղներից պատրաստած (տախտ. 34): Առանձին հետաքրքրություն են ներկայացնում ոսկյա զարդերը, որոնք բարձր վարպետության ու տեխնիկական ծաղկուն մակարդակի գործեր են. որ կարող են զարմացնել նույնիսկ ժամանակակից վարպետներին: Սրանց մեջ կրկնվում են տեղական ուլունքների վերը նշված բոլոր տեսակները և ոսկյա բազմաթիվ այլ առարկաներ, որոնք տիպիկ են տեղական ոսկերչության համար, կամ համընկնում են հին արևելյան նմուշներին: Սրանցից առանձնապես հետաքրքրական են վարունգաձև և գլանաձև աժուր ոսկյա պատյանիկները, որոնք ագուցված են սարդիոնե կամ ագաթե կիսաթանկարժեք քարերի ուլունքներով, ինչպես և միջագետքյան տիպերի կրկնասկավառակաթիթեղ, քառապարույր, երկպարույր, եռանկյունաձև, հատիկավոր ուլունքները, դրոշմազարդ գորտուկը, գլանաձև փորագիր կնիքը, շղթայիկով բիկոնաձև զարդերը, որոնք ծագում են Լճաշենի և Տոլորսի դամբարանադաշտերից:

Առանձին և խմբային առձանիկներ: Ուշ բրոնզեդարյան արվեստի զարգացման բարձր մակարդակը առանձնապես շոշափելի է դառնում արձանիկների ուսումնասիրության ընթացքում, որոնք բոլորն էլ պատրաստված են նուրբ և բարդ բազադարյալ կաղապարների օգնությամբ, լրացուցիչ հարդարման, փորագրման, զարդանախշման միջոցով: Սրանք եղնիկների, եղջերուների, քարայծերի, տարբեր տեսակի թռչունների, ցուլերի գլխիկների մեծ արվեստով և ռեալիստական խոր ըմբռնմամբ կատարված գործեր են, որոնք գրեթե բոլորն էլ հագցված են շարժական առանցքակալների վրա, ծակոտկեն են, ներսում ունեն մետաղե գնդիկներ և զանգակների (погремушка) դեր են կատարում (տախտ. 35):

Կատարման տեխնիկայի բարդության և ար-

վեստի կատարելության տեսակետից առանձնապես աչքի են ընկնում խմբային արձանիկները՝ լճաշենի ցուլի և քարայծերի արձանախումբը և թեթև մարտական կուռքերի բրոնզե մոդելները, որոնց քաշող ղուլզ ձիերի առջևից երբեմն փախչում են հետապնդվող եղնիկներ, իսկ թափքի վրա կանգնած են սպառազեն խեթական տիպի սաղավարտներ կրող մարտիկներ:

Կանացի կուռքեր, ֆալլիկ արձանիկներ: Հայաստանի ուշ բրոնզեդարյան բնակատեղիներում շատ հաճախ են հանդիպում քարից պատրաստած կանացի կուռքեր, որոնք մարմնավորում են կին-մայր-աստվածուհիների գաղափարը՝ կապված երկրագործական պատկերացումների ու պաշտամունքների հետ՝ բեղմնավորության, պտղաբերության, սերունդների հարատևման ու վերարտադրության գաղափարների հետ: Իրենց զարգացման տեսակետից այս քարե արձանները բաժանվում են մի քանի բնորոշ խմբերի (տախտ. 36):

1. Մարդակերպ հարթաքանդակ նստած ֆիգուրներ, նեղ կոնքամասով, լայն նստուկով, վեր բարձրացրած թևերով: Սրանց արտաքին մակերեսը ծածկված է բուսական զարդանախշով, զուգակցում են ծառ-բույսի և կնոջ՝ պտղաբերության աստվածուհու գաղափարը:

2. Նույն կարգի կուռքեր առանց բուսական մոտիվների:

3. Հարթաքանդակ կուռքեր մարդկային դեմքի գծաբոլորով, բուսական օրնամենտի մնացորդներով, կամ առանց վերջինների:

4. Մավալային կլոր քանդակներ, գլխի, վզի, դեմքի զարդերի բարձրաքանդակ կատարմամբ:

5. Բազմադեմ կուռքեր, մեհյանական դահլիճի տարբեր կետերից դիտելու համար: Այս բոլոր տիպերը ընկած են հայկական քանդակագործության ժողովրդական դպրոցի հիմքում և սրանց զարգացումը շարունակվում է մինչև վաղ քրիստոնեական ժամանակաշրջանը: Դամբարանադաշտերում այս կուռքերի փոխարեն երբեմն հանդիպում են նույն տիպի քարից կամ կավից պատրաստած ֆիգուրներ, բայց ավելի հաճախ տղամարդկանց և կանանց բրոնզե մինիատյուր բազմազան արձանիկներ, որոնք, անկասկած, պաշտամունքային նշանակություն ունեն: Չափազանց հետաքրքրական այդպիսի արձանիկների մի ամբողջ հավաքածու է հայտնաբերվել Նոյեմբերյանի շրջանի Այրում գյուղում, որը պատկանում է մ.թ.ա. I հազարամյակի սկզբին:

Հին բնակավայրերում կուռքերի հետ միասին հաճախ են հանդիպում քարակոփ ֆալլիկ արձաններ, որոնք նույնպես կապված են պտղաբերության գաղափարի հետ: Սրանք երբեմն հսկայական չափեր ունեն (բարձր. մոտ. 2 մետր), երբեմն էլ գլխի մասին տրվում է մարդկային դեմքի ձև՝ մանյակներով ու հսկա ականջօղբով զարդարված:

Բնակավայրերում համեմատաբար փոքր թիվ են կազմում կենդանիների քարակոփ արձանները: Կարմիր բլուրից հայտնի է առյուծի քարե արձանը, որը ներդաշնակում է Գորիսի թանգարանի արվեստի հրաշալի նմուշին՝ առյուծի ձուլածո զանգվածեղ արձանիկին և կապված է արևի պաշտամունքի հետ: Դամբարանական նյութերում երկրագործական-անասնապահական երկնային էակների պաշտամունքն արտահայտված է պաշտվող եղևների, ձիերի ու այլ կենդանիների արձանիկներով, որոնք հաճախ կիրառական արվեստի հուշարձաններում հանգես են զալիս իբրև արևի և երկնային այլ էակների խորհրդանիշներ:

Արևի պաշտամունքի հետ են կապված Հայաստանի պետական պատմական թանգարանում պահպանվող սկավառակաձև, ճառագայթավոր զարդերը և երբեմն թռչունների փոքրիկ ֆիգուրներ կրող կախիչները, համակենտրոն շրջանակների թիթեղյա հսկա մեղալյոնները՝ ցլի գլխի ոճավորված կերպարով կենտրոնական մասում և այլ բազմաթիվ առարկաներ (տախտ. 37): Սրանցից ամենահետաքրքրականը համակենտրոն սկավառակի հիմքի վրա բարձրացող յոթ ճաստղերի՝ ֆիգուրներ կրող առարկան է, որ կարծես հիմք է տալիս մտածելու, որ մեր հեռավոր նախնիները կոնկրետ գաղափար ունեին յոթ մոլորակների մասին: Իզուր չէ, որ աշխարհահռչակ աստղագետներից շատերը Հայաստանը համարում էին Հին Արևելքի աստղագիտության կենտրոն, տոմսական առաջին հաշվումների ելակետային կենտրոն: Սակայն վերը բերած բոլոր իրերն ու առարկաները նվիրված են առանձին երևույթների պաշտամունքին և պարզ գաղափար չեն տալիս Հայաստանի նախաբնիկների բնապաշտական պատկերացումների ընդհանուր կոնցեպցիայի, սխտեմի մասին:

Այդ տեսակետից չափազանց ուշագրավ են բրոնզե հսկա թիթեղներից պատրաստած գոտիները, որոնք կրում էին իբրև զարդ, պաշտպանու-

թւան միջոց և պաշտամունքի առարկա (տախտ. 38, 39); Սրանք առաջ են գալիս ուշ բրոնզեդարյան մշակույթի II փուլից ոչ շուտ և հարատևում են մինչև ուշ ուրարտական ժամանակաշրջանը: Բաժանվում են մի քանի խմբերի (տախտ. 40, 41):

ա) գոտիներ հարթ մակերեսով, բ) գոտիներ երկրաչափական պարզունակ կամ բարդ փորագիր զարդերով՝ եռանկյունիներով, ումբերով, պարույրներով և այլն, որոնց սիմվոլիկ կրոնական նշանակութունը դեռևս վերջնականապես պարզված չէ, գ) գոտիներ կենդանական պատկերներով՝ եղնիկների, այծերի, ձիերի, ցուլերի և այլն, որոնք, ըստ երևույթին երկնային որոշակի մարմինների ու երևույթների սիմվոլներ են, դ) բարդ կրոնապաշտամունքային կոմպոզիցիա ունեցող գոտիներ, որտեղ ներկայացված են սիմվոլիկ որսի տեսարաններ, բնապաշտական երևույթների ամբողջական կոմպլեքսների մեջ, կամ արևի մարդակերպ աստծո ընթացքը՝ մարտակառքերով, հրեղեն ձիերի, թռչունների, արևների, երկնային լուսատուների ուղեկցութամբ: Ղարաբաղի գոտիներից մեկի վրա ներկայացված է մարդ աստվածութայան պայքարը երկնային շար ցուլի դեմ: Կան նաև գոտիներ, որոնք արտաբերում են ռեալիստական հետաքրքիր տեսարաններ: Սրանցից է Ստեփանավանի գոտին, որի վրա ներկայացված է ցեղային զինված ջոկատը՝ հետիոտն վահանակիր ու նիզակակիր մարտիկներով, հեծյալ ու մարտակառքի զինվորներով և առաջնորդի հսկա կերպարով հանդերձ: Հավանական է սակայն, որ այս գոտին էլ մագիկ-կրոնական նշանակութուն ունենա:

Պաշտամունքային խեցանոթներ ու առարկաներ: Բրոնզյա գոտիների կրոնական հարուստ սյուժեները հաճախ շարունակվում են նաև պաշտամունքային խեցանոթների վրա, որոնք, իբրև կանոն գտնվում են նախնադարյան սրբատեղիների, կրակի ատրուշանների կամ կացարանների սրբազան օջախների մոտ և դամբարաններում (տախտ. 42): Դիլիջանի փորագրագարդ անոթի ուսերին մարտակառքի վրա կանգնած մարդը հետապնդում է այծերի մի ամբողջ հոտ: Դվինի նախաուրարտական շերտի հսկա կարասների վերագիր ու փորագիր պատկերները ներկայացնում են հեծյալ և հետիոտն որսորդների կողմից կենդանիների հետապնդման հետաքրքրական տեսարան՝ ջրերի, լեռների, աստղազարդ երկնքի ֆոնի վրա:

Մի շարք այլ անոթների վրա փորագրութայան տեխնիկայով պատկերված են առանձին կանգնած ալժեր, եղջերուներ և այլ կենդանիներ. կամ ցուլերի ռելիեֆ գլխիկներ, որոնք զուգակցվում են երկրաչափական ու վերագիր զարդամոտիվների բարձր ճաշակով կատարված կոմպոզիցիաներով: Նշանակալից են նաև հայտնաբերված փոքրաթիվ քանդակազարդ սափորները՝ օձերի, առյուծների զոհաբերման տեսարանների ծավալային քանդակներով (Սանահին, Արզնի): Պաշտամունքային խեցանոթների մեջ են մտնում նաև բարձրավիզ նրբաճաշակ սափորները, որոնց ուսերի վրա երկրաչափական փորագիր զարդեր կան և որոնց նշանակութունն ու կիրառելիութունը ծեսերի ժամանակ այնքան էլ պարզ չեն: Բավականաչափ մեծ խումբ են կազմում կրակարանները, որոնք, ըստ երևույթին, օգտագործվում էին կրակի միջոցով դամբարաններն ու հանգուցյալներին ռեալիստ, շար ուժերից ազատելու համար (տախտ. 43): Դրանք արկղատիպ օվալաձև հանվածքներով և զավթատիպ սնամեջ զարդարուն իրեր են, որոնց մեջ վառվել է սրբազան կրակը, և որոնք սովորաբար հայտնաբերվում են մոխրի ու փայտածխի թանձր շերտերում, ինչպես դամբարանների մեջ, այնպես էլ կացարաններում: Պեղումների ընթացքում հետզհետե ավելանում է կավից պատրաստած երկարաճիտ կոշիկների թիվը, որոնք դրվել են գերազանցապես դամբարաններում՝ հանգուցյալների երթը դեպի անդրշիրիմյան աշխարհ դուրսին դարձնելու համար: Սրանց տարբեր տիպերը առանձնապես լայն տարածում գտան Հայաստանում և արևմտյան Ադրբեջանին կից վայրերում՝ ուշ բրոնզեդարյան էպոխայի սկզբից մինչև ուշ ուրարտական ժամանակաշրջանը (տախտ. 44): Սրանց մի մասը գավաթաձև, վերին մասով ու ունկերով կամ զույգ կոշիկների ձևով է պատրաստված, մյուս մասը՝ պարզապես երկարաճիտ կոշիկի ձև ունի, ոտքի ներքանները, թաթերը, երեսի Վկարերը, կրունկները, ճտքերի զարդերը և այլ մանրամասներ ներկայացված են այնպիսի վարպետութամբ, որ մենք կարող ենք լրիվ գաղափար կազմել նաև ժամանակի կոշկակարական արհեստի զարգացման ու կատարման տեխնիկական հնարքների մասին: Երկարաճիտ հետաքրքիր կոշիկներով են ներկայացված նաև Անդրկովկասի բրոնզե գոտիների վրա պատկերված որսորդ-աստվածները: Այս գոտիների ուսումնասիրութամբ կարելի է վերա-



կանգնել ուղ բրոնզեդարյան կոշկեղենի, տարազի, գլխարկների որոշ մանրամասները, որոնց մասին մենք այնքան քիչ տվյալներ ունենք:

Խեցեգործակաճ առաջագրաճ: Վերը ներկայացված պաշտամունքային խեցանոթների տիպերը ցույց են տալիս, թե Հայաստանում խեցեգործութունը ինչպիսի բարձր զարգացման էր հասել: Իբրև կանոն բոլոր խեցանոթները պատրաստվում էին բրուտագործական արագ պտտվող դուրգնի վրա, մակերեսների լրացուցիչ հարդարման ու զարդանախշման միջոցով, կավերի հատուկ բաղադրութունից, նյութի մշակման երկարատև և բարդ տեխնոլոգիայով: Խեցանոթների թրծումը տեղի էր ունենում երկհարկանի, տեխնիկական կատարելության հասցված թաղակապ մասնագիտացված վառարաններում, որտեղ ապահովվում էր շերմության հատուկ ռեժիմ: Ուղ բրոնզեդարյան խեցանոթների տասնյակ տիպերն ու հարյուրավոր տարատեսակները ժամանակագրության տեսակետից ու ֆունկցիոնալ նշանակությամբ բաժանվում են երեք մեծ խմբի՝ խեցանոթ-գործիքներ, սպասքի խեցեղեն և խոհանոցային խեցեղեն: Առաջին խմբի մեջ պետք է դասել խեցանոթ-գործիքները, որոնց օգնությամբ վերամշակում էին գերազանցապես անասնապահական ու երկրագործական մթերքները: Դրանցից առանձնապես լավ են պահպանվել տարրեր տիպերի ձևում-խնդիրները, քրեղանատիպ մաղերը, ներկի պնակները և այլն (տախտ. 45):

Երկրորդ խմբի մեջ են դասվում սպասքի առարկաներ, տարբեր տիպի քրեղաններ, թասեր, բարձրավիզ սափորներ, սկուտեղներ, կճուճներ, գավաթներ, բաժակատիպ մինիատյուր անոթներ, միականթ սափորներ և այլն (տախտ. 46, 47, 48, 49, 50, 51, 52, 53): Հիշատակված այս բոլոր տիպերը ձևաբանական ու օրնամենտալ մոտիվների փոփոխութուններ են կրում մոտավորապես 100 տարին մեկ: XIII—XII դարերի սպասքի խեցեղենը աչքի է ընկնում հատուկ տեխնոլոգիայով պատրաստված ողորկ, սև փայլաներկ մակերեսով, սպիտակ, երբեմն էլ կարմիր ու սպիտակ ինկրուտացիայի և նրբափայլ երկրաչափական օրնամենտների համադրությամբ: Քրեղանների, կճուճների, բարձրավիզ սափորների, բաժակատիպ մինիատյուր անոթների մակերեսը պատված է երկտակ, եռատակ, քառատակ ալիքների, զանգերի, եռանկյունիների, ուղղաձիգ փայլաներկ կամ փորագիր զարդերի, նուրբ զարդանախշերի մեկ կամ

մի քանի հորիզոնական գոտիներով, որոնք արտացոլում են ավանդական կապեր միջին բրոնզի գունազարդ խեցեղենի զարդամոտիվների հետ:

Այս շրջանի խոհանոցային խեցեղենը պատկանում է ձևաբանական նույն տիպերին, սակայն զուրկ է մակերեսի փայլաներկից, ձևերի կատարելութունից և օրնամենտալ նուրբ մոտիվներից: Անոթների խեցին հաճախ գորշ է կամ շագանակագույն, օրնամենտալ մոտիվները կազմված են համակենտրոն հորիզոնական գծերից, փորագիր ալիքներից, արևածաղկի սերմի ձև ունեցող փոսիկների գոտիներից և այլն (տախտ. 54, 55, 56):

Մ.թ.ա. XII դարի վերջերին և XI դարում, երկրագործության և անասնապահության աճող պահանջներին համապատասխան, երկրի խեցեգործ վարպետները թողարկում են մեծ քանակությամբ մասսայական խեցեղեն անոթներ, որոնք թեև ձևաբանական տեսակետից կապված են նախորդ խմբի անոթների հետ և պահպանում են խեցու բարձր որակը, սակայն մակերեսի սև փայլաներկ տեխնիկան, նրբին օրնամենտների աշխատաշատ գոտիներն անհետանում են (տախտ. 57, 58, 59, 60, 61): Խեցեղենը կորցնում է վաղեմի իր փայլն ու դեղեցկութունը, կոպտանում է, հնում կիրառվող մոտիվները պահպանում են իրենց ձևերը, սակայն կատարվում են պարզեցված եղանակով, թաց կավի վրա լայնակոս ու նեղ գծեր քաշելու օգնությամբ: Սկզբնական շրջանում այս գծերն անհավասար են, կոպիտ, ոչ այնքան սիմետրիկ. հետագայում այդ տեխնիկան զարդանու է և օրնամենտացիան հարստացվում, գեղեցկանում: Այս շրջանի խոհանոցային խեցանոթները քիչ են տարբերվում սպասքի առարկաներից: Մ.թ.ա. XIII—XI դարերի համար բնորոշ երկարավիզ սափորների, բաժակատիպ մինիատյուր անոթների, քրեղանների և այլ ամանեղենի մակերեսից իսպառ վերանում են օրնամենտալ մոտիվները և առավելագույնը պատվում է համակենտրոն գծերի մի քանի օղակներով: Երկարավիզ սափորների որոշ մասը դեռևս պահպանում են փայլեցման փորագիր գծերի և նոր առաջացած ներձկված կանելյուրների համադրության միջոցով կատարված զարդամոտիվները: Այս տիպի կերամիկան լավ է արտացոլում տեխնիկական առաջընթացի ցուցանիշները:

Հաջորդ X և IX դարերում խեցեղենի արտագործութունը նորից ծաղկուն վիճակ է ապրում: Ուղ բրոնզեդարյան հին փուլերից եկած ամանեղենի

տիպերի կողքին երևան են գալիս ձևավոր կան-  
թեր ունեցող սափորների, նեղվիղ կուժերի, բարձ-  
րանիստ երկկանթ ու միականթ գավաթների, ան-  
կանթ, միականթ, ելուստավոր քրեղանների և այլ  
անոթների բազմաթիվ հիանալի տարատեսակներ,  
որոնք մինչ այդ հայտնի չէին Հայաստանի և Գով-  
կասի խեցեղեն արտադրության մեջ (տախտ. 62):  
Սրանք զարդանախշվում են խորը, սիմետրիկ,  
ռելիեֆ, փայլեցված ու փորագիր օրնամենտներով,  
սակայն զարդանախշման գլխավոր ու ամենատա-  
րածված մոտիվը ուղղաձիգ կամ հորիզոնական  
կանելուրների խիտ շարքերն էին, որոնք անոթի

մակերեսը դարձնում էին ալիքավոր, լույս ու  
ստվերի խաղով: Թեև մ.թ.ա. IX դարում խեցե-  
գործական արտադրանքի այս տիպերը հարատևում  
են, այնուամենայնիվ նկատվում է մոտիվների  
որոշ անկում Կերամիկայի հասարակ պարզեցված  
ձևերի գերակշռությամբ, որը գլխավորն է մ.թ.ա.  
IX դարի դամբարաններում: Այս տիպի խեցեղենի  
հետ հանդիպում են հավասար չափով, ինչպես  
բրոնզե, այնպես էլ նույնատիպ երկաթե իրեր ու  
առարկաներ: Սկսվում է երկաթի լայն տարած-  
ման դարաշրջանի առաջին փուլը:

## ՈՒՇ ԲՐՈՆՁԵՒԱՐՑԱՆ ՀՈՒՇԱՐՁԱՆՆԵՐԻ ԹՎԱԳՐՄԱՆ ՀԱՐՑԸ

Հայկական լեոնաշխարհի ուշ բրոնզեդարյան հնագիտական օբյեկտների թվագրութունը հաստատվում է խեցեղենի սինխրոնիկ խմբերի համեմատական ուսումնասիրության, ինչպես և մետաղե առարկաների ճիշտ թվագրված հին արևելյան զուգահեռների միջոցով, որոնց բացարձակ հասակը որոշվում է սեպագիր արձանագրութունների և շերտագրական ստույգ դիտողութունների հիման վրա:

Հետաքրքիր է, օրինակ, որ ուշ բրոնզեդարյան մշակույթի I փուլին վերագրվող հարյուրավոր խեցեղեն անոթներ գեներտիկ նմանութուն ունեն միջին բրոնզեդարյան ուշ շրջանի (XVI—XV դդ. մ.թ.ա.) սև փայլեցրած և ինկրուստացված կերամիկայի, ինչպես և անցման ժամանակաշրջանի (մ.թ.ա. XIV դ.) կերամիկական բնորոշ կոմպլեքսների հետ:

Այս խմբի խեցեղենի բազմահարուստ նյութերի հետ Քաղաքենդի, Լճաշենի, Արթիկի, Գեղարոտի դամբարանադաշտերում հանդես են գալիս կենցաղային, տնտեսական, ռազմի, պաշտպանության, պաշտամունքի իրերի ու առարկաների բազմաթիվ տեսակներ և տեղական արտադրության կամ ներմուծված իրերի մի ամբողջ սերիա, որոնք սերտորեն կապվում են Առաջավոր Ասիայի երկրներում տարածված նույնատիպ հնագիտական կոմպլեքսների հետ: Հնագիտական առարկաների նշված կատեգորիան հին Հայաստանը սերտորեն կապում է կուլտուր-պատմական Արևելյան միջավայրի՝ Առաջավոր Ասիայի միջագետքյան (Մարի, Նինվե, Տիլ-Բարսիպ), Ասորիք-պաղեստինյան (Կարթեմիշ, Ուգարիտ, Մեգիդո, Գազա), փոքրասիական (Քոնակ-քեոյ, Չաղար բազար և այլն), իրանական (Թալիշ, Լուրիստան) նշանավոր կենտրոնների հետ: Այսպես, Լճաշենի № 1 դամբարանի բրոնզյա բնորոշ եռաժանիներն իրենց որոշակի

զուգահեռներն ունեն ուգարիտյան իրերի այն կոմպլեքսում, որը թվագրվում է եգիպտական Մերնեպտա փարավոնի արձանագրությամբ (մ.թ.ա. XIII դար), ինչպես և խեթական Ասորիքի՝ Սալմանասար 1-ին թագավորի տիրապետության տարիներով թվագրվող բարձրաքանդակ պատկերների մեջ: Լճաշենի նույն դամբարանի թանկարժեք ոսկյա մանյակներն իրենց ստույգ համադրութուններն են գտնում Մարի քաղաքի վաղ ասուրական ժամանակաշրջանի (մ.թ.ա. XIV դ. վերջ) զարդարանքի առարկաների մեջ: Նույն ձևով են թվագրվում մինիատյուր սակրերի, դաշույնների մի քանի տարատեսակների՝ ձեռքի կացինների, ձիասարքի առարկաների որոշակի տիպերը, որոնք համապատասխանում են Մեգիդոյի, Գազայի, Ուգարիտի, Քոնակ-քեոյի, Թալիշի և ասիական առաջավոր այլ շրջանների մետաղարդյունաբերության արգասիքներին:

Այս բոլոր համադրութունները թույլ են տալիս ուշ բրոնզեդարյան I փուլի դամբարանադաշտերը (Լճաշեն, Գեղարոտ, Քաղաքենդ, Արթիկ և այլն) թվագրել մ.թ.ա. XIII—XII դարերն ընդգրկող ժամանակաշրջանով: Ժամանակագրական այս խմբի հուշարձաններն էլ թվագրության տարբեր երանգներ ու առանձնահատկութուններ են դրսևորում:

Ուշ բրոնզեդարյան հուշարձանների երկրորդ խմբին են պատկանում հնագիտական այն կոմպլեքսները (Ունակ, Լենինական, Գուլուխնո, Խրտանոց, Խաշտարակ և այլն), որոնք վերաբերում են երկաթի նախասկզբնական յուրացման ժամանակաշրջանին: Այս շրջանի դամբարանային ինվենտարներում և բնակատեղիներում հանդես են գալիս առաջին երկաթե իրերը: Ապացուցված է, որ երկաթե գործիքներն ու զենքերը Միջագետքի, Ասորիք-Պաղեստինի, Կիպրոսի, Կրիտի, էգեյան աշխարհի քաղաքակիրթ շրջաններում տա-

րածված են եղել մ.թ.ա. XII—X դարերում ընկած ժամանակաշրջանում: Բնորոշ է, որ նույն շրջանում դիտվում է բրոնզե իրերի արտադրության բանական մեծ աճ, գործիքների, զենքերի, զարդերի նախկին տիպերի կատարելագործում, դամբարանային իրերի կանոնիկ կազմ, արտադրանքի մի շարք նոր տեսակների տարածում և հնացած տիպերի անհետացում: Փոփոխությունների են ենթարկվում նաև խեցեղենի ձևերը, զարդամոտիվները, նրանց կատարման տեխնիկական հնարքները: Նյութական արտադրության զարգացման տեսակետից ուշ բրոնզեդարյան միջին փուլը ընկնում է մ.թ.ա. XIII—X դարերի հուշարձանների միջև և թվագրվում XII դարի վերջերով և XI դարով: Ժամանակագրական այս ֆիքսացիան հաստատվում է նաև կովկասյան նյութերի մանրակրկիտ ուսումնասիրությամբ: Ուշ բրոնզեդարյան միջին փուլի դամբարանային կոմպլեքսների մետաղե առարկաներն իրենց կազմով ու տեխնոլոգիայով գրեթե չեն տարբերվում վերջին երրորդ փուլի նյութերից:

Ժամանակագրական ուշ խմբի մեջ են մտնում Արագածի, Տաշիր-ձորագետի, Զանգեզուրի, Լեռնային Ղարաբաղի և մի շարք այլ շրջանների հնագիտական հուշարձանները, որոնց համար բնորոշ են նախկինում հայտնի բրոնզե իրերի կատարելության հասցված տիպեր (մինիատյուր սակրեր, երկփանիններ, դաշույններ), զենքերի նոր տարա-

տեսակներ, ինչպես և սև փայլեցված կերամիկայի շքեղ արտադրանք՝ փորագիր, ռելիեֆ-վերադի, երկրաշափական, կենդանական ու մարդկային զարդամոտիվներով: Հուշարձանների այս խումբը պատկանում է մ.թ.ա. XI դարի վերջին և գերազանցապես X դարին: Այդպիսի թվագրումը հաստատվում է որոշակի առանձնատիպերի և կավից պատրաստված ճտկավոր կոշիկների մոդելների համեմատական ուսումնասիրությամբ, որոնց համապատասխան զուգահեռներն իրանական հուշարձաններում հաստատապես թվագրվում են XI—X դարերով: Մ.թ.ա. IX դարից սկսած Հայկական բարձրավանդակի տերիտորիայում լայնորեն տարածվում են ասուրա-ուրարտական առանձնատեսակների այլ տիպեր, որոնք չեն առնչվում հենրի հետ: Այսպիսով, ուշ բրոնզեդարյան մշակույթի հուշարձանները բաժանվում են ժամանակագրական երեք մեծ խմբի, որոնք պայմանականորեն կարող են անվանվել լճաշենյան, ոռնակյան և թաքիական: Սրանցից առաջինը թվագրվում է մ.թ.ա. XIII—XII դդ., երկրորդը՝ XI դարով և երրորդը՝ X դարով:

Ուշ բրոնզի և վաղ երկաթի դարաշրջանով ավարտվում է Հայաստանի պատմության և մշակույթի մինչդասակարգային շրջանը, երկիրը թևակոխում է հին-արևելյան պատմակոլտուրական զարգացման, ուրարտական տիրակալության ժամանակաշրջանը:

## ՀԱՅԱՍՏԱՆԸ ՌԻՇ ԲՐՈՆՁԵԴԱՐՅԱՆ ԺԱՄԱՆԱԿԱՇՐՋԱՆՈՒՄ

Հայաստանի ուշ բրոնզեդարյան հուշարձանների ուսումնասիրության ընթացքում առանձնապես լավ են ուրվագծվում տեղաբնակ էթնիկ միավորումների տնտեսական կյանքում կատարված էական փոփոխությունները: Տնտեսության տարբեր ճյուղերի աննախընթաց զարգացման շնորհիվ, մ.թ.ա. XIII—X դարերի ընթացքում, վերջնականապես ձևավորվում է Հայաստանի բրոնզեդարյան ինքնատիպ, անկրկնելի մշակույթը, որն ընդհանուր է ողջ Անդրկովկասի համար, տարածվում է կովկասյան լեռնաշղթայից հարավ, ընդգրկում Ռիոնի, Քարի, Արաքսի հովիտներն ու ողջ Հայկական լեռնաշխարհը: Առաջավոր Ասիայի ծայրագավառային կուլտուրական այս հզոր օջախն ընդլայնում է իր համակողմանի կուլտուր-տնտեսական և քաղաքական փոխհարաբերությունները մի կողմից՝ Հին Արևելքի և արևելամիջերկրականի քաղաքակիրթ շրջանների, մյուս կողմից՝ Հյուսիսային Կովկասի ցեղերի ու ցեղախմբերի հետ: Երկրի կուլտուր-տնտեսական ծավալում փոխհարաբերությունների հիմքում ընկած էր արտադրողական ուժերի զարգացումը:

Տակավին մ.թ.ա. V հազարամյակում ծայր առած մետաղահանությունն ու մետաղամշակությունը բարձր զարգացման են հասնում Սասնո, Զուլամերկի Ռշտունյաց, Անգեղտան, Տայոց, Գուգարաց, Գեղարքունյաց, Սյունյաց, Արցախի լեռնային շրջաններում, որոնք դառնում են մետաղամշակության հզոր օջախներ: Տիրապետելով պղնձի ձուլման, այլ մետաղների խառնուրդներից բարձրորակ բրոնզեր ստանալու, ոսկեպատելու, փորագրելու, դրվագելու բարդ ու բազմակողմանի եղանակներին ու հնարքներին, ուշ բրոնզեդարյան մետաղագործ վարպետները զենքերի, աշխատանքային գործիքների, զարդերի բարձրարվեստ առարկաների առատ արտադրանք են

տալիս: Հայաստանում արտադրվող զենքերը վաճառահանվում են երկրի ներսում, Կովկասում, պարսկական Քալիշում և այլուր: Ներմուծվում, կամ ներմուծված հին արևելյան տիպի իրերի նմանությամբ պատրաստվում են զենքերի ու պաշտպանության միջոցների բազմաթիվ տարատեսակներ: Հետաքրքիր է, որ լճաշենի, Արթիկի, Քաղաքենդի մինիատյուր սակրերը, դաշույնների տարբեր տեսակները, եռաժանիները և մի խումբ այլ իրեր համապատասխանում են Խատտուշաշի, Թել-Ահմարի, Ուգարիտի նյութերին: Մ.թ.ա. XII դարում սկսվում է երկաթի արտադրական օգտագործման պրոցեսը, որի զարգացումն ընթանում է ճիշտ նույն ձևով, ինչպես Իրանում, Միջագետքում, Փոքր Ասիայում, էգեյան աշխարհում: Բացի զենքերից ու աշխատանքային գործիքներից, մետաղագործ վարպետները պատրաստում են պերճանքի առարկաներ, արվեստի հույակապ նմուշներ՝ սկսած կենդանիների, թռչունների, մարդկանց առանձին ու խմբային արձանիկներից մինչև բրոնզե գոտիները, որոնց արտաքին մակերեսը զարդարվում էր կրոնապաշտամունքային փորագիր պատկերների բարդ կոմպոզիցիաներով:

Մետաղագործության բարձր զարգացած ճյուղերից էր նաև ոսկերչությունը, որը սերտորեն կապված էր գերազանցապես միջագետքյան տրադիցիաների հետ և շումերական, ակկադական, հնդկական զարգատիպերի հետ միասին տալիս էր նաև պերճանքի զարմանահրաշ նմուշներ, որոնք տիպական էին Հայաստանի համար: Բարձր մակարդակի է հասնում նաև խեցեգործությունը: Կավեղեն անոթները պատրաստվում են բացառապես բրուտագործական դուրզնի օգնությամբ և թրծման կատարելագործված վառարաններում: Նրանք ունեն ամենաբազմազան ձևեր ու զարդանախշեր, սև գույն, հարթ, ողորկ, փայլուն մակերես, հա-

ճախ ունի ֆ-վերադիր երկրաչափական, բուսական, կենդանական ու մարդկային պատկերներ: Առանձնապես շքեղ ձևավորում ու հարդարանք ունեն պաշտամունքային մեծ ու փոքր անոթները, կոշկաձև զավաթները և այլն: Մ.թ.ա. XIII—X դդ. խեցեգործական արտադրանքը բաժանվում է ժամանակագրական երեք մեծ խմբերի (լճաշենյան՝ XIII—XII դդ., Ունակյան՝ XI դդ., Ռեդկին-լագերյան և Գանձակ-զարաբաղյան՝ X դ.), որոնք ուշ բրոնզեդարյան մշակույթի ընդհանուր ժամանակագրության հիմքն են կազմում:

Մետաղամշակության, ինչպես և խեցեգործության զարգացումը պայմանավորված էր տրնտեսության հիմնական ճյուղերի՝ երկրագործության և անասնապահության աճող պահանջներով: Ուշ բրոնզեդարյան բնակատեղիների ու դամբարանադաշտերի պեղումներով հայտնաբերված ոսկրային նյութերի մանրակրկիտ ուսումնասիրությունը ակնհայտորեն ցույց է տալիս, որ մ.թ.ա. II հազարամյակի երկրորդ կեսին Հայաստանում վերջնականապես ձևավորվել էր անասնապահության կիսաքոչվորական ձևը: Լեռնային արտավայրերի խելամիտ օգտագործումն անասնապահակ հնարավորություններ էր ստեղծում մանր եղջերավոր անասունների զլխաքանակի ավելացման համար: Երկրի բարձրադիր շրջաններում երկրագործ-անասնապահների հիմնական հարստությունը մանր անասուններն էին, իսկ դաշտավայրային շրջաններում գերակշռում էին խոշոր անասունները, որոնց դերը չափազանց մեծ էր երկրագործության մեջ: Պեղումներով հայտնաբերված ընտանի կենդանիների՝ կովերի, եզների, ոչխարների, այծերի, ձիերի, խոզերի, էջերի մնացորդների ուսումնասիրությունից պարզվում է, որ Սևանի, Մուղան-Ղարաբաղի, Ձորագետ-Թոնդրի և Մերձուրմյան շրջաններում զարգանում էր ցեղային անասնաբուծությունը: Իրենց խոշոր չափերով ու ֆիզիկական գերազանց հատկանիշներով առանձնապես աչքի էին ընկնում նշված շրջաններում աճեցվող ձիերն ու ցուլերը: Երկրի բարձրադիր շրջաններում անասնապահության և երկրագործության կարիքների համար ստեղծվում էին ջրավազանների փոքրիկ սիստեմաներ, դաշտավայրերում փորվում էին առուներ ու առվակներ, սակայն ուշ բրոնզեդարյան Հայաստանում ջրանցքաշինությունը չհասավ միջագետքյան մակարդակի:

Այդուհանդերձ, պատմական նախորդ շրջան-

ների համեմատությամբ, Հայաստանի մասշտաբներով, բարձր զարգացման հասած երկրագործությունը կազմում էր նախնադարյան-համայնական տնտեսության հիմքը: Կարմիր բլուրի նախաուրարտական բնակատեղիում հայտնաբերված հացահատիկի հսկա կարասներն ու հորերը՝ ցորենի, գարու, կորեկի մնացորդներով, ուրարտական Թեյշեբախնի ամրոցի ամբարներում՝ տեղական բնակչությունից տուրքի ձևով հավաքված ցորենի, գարու, կորեկի, ջուհուրի, սիսեռի, ոսպի, նուան, խաղողի, խնձորի, դեղձի, բանջարաբուստանային կուլտուրաների նշանակալից պաշարները վկայում են այգեգործության, դաշտավարության, բանջարաբուծության բարձր մակարդակը մ.թ.ա. II հազ. վերջերին և առաջին հազարամյակի սկզբներին: Երկրագործության հուժկու վերելքը պայմանավորված էր ոչ միայն երկրի՝ բարենպաստ բնակլիմայական, ֆիզիկա-աշխարհագրական պայմաններով և խոշոր եղջերավոր անասունների ուժի հարածուն ընդլայնվող օգտագործմամբ, այլև գյուղատնտեսական զարգացած գործիքների՝ արտադրամիջոցների բարդ ու բազմակողմանի կոմպլեքսների առկայությամբ, որոնց հիմնական տիպերը հազարամյակների ընթացքում գրեթե էական փոփոխությունների չենթարկվեցին ստրկատիրական և ֆեոդալական հասարակության պայմաններում: Արորն ու զութանը, բրոնզե մանգաղներն ու դանակները, փայտատները, կալսիչները, թիբերը, թիակները, երկփանիններն ու եռափանինները, տարբեր տիպի աղորիքները, սանդերն ու սանդակները կազմում էին երկրագործի աշխատանքային գործիքների հիմնական կոմպլեքսը:

Ուշ բրոնզեդարյան Հայաստանի տնտեսության մեջ, երկրագործության ու անասնապահության վերելքի պայմաններում չափազանց կարեվոր դեր էին կատարում տրանսպորտի միջոցները: Լճաշենի կուրգաններում պահպանվել են բազմապիսի սայլեր՝ բաց կամ կամարաձև ծածկով, երկանիվ ու քառանիվ, ճանապարհորդական և մարտական ճեպընթաց կառքեր, մանկական սայլակներ, մարտակառքերի մետաղե մոդելներ և այլն, որոնց նախատիպերը և զուգահեռները ներկայացված են հին Արևելքի և Անդրկովկասի արվեստի հուշարձաններում, ինչպես և դամբարանային նյութերում (Ուր, Կիշ, Թեփե-Գավրա, Շուրուպպակ, Մարի, Թիլ-Բարսիպ, Ուգարիտ, Դամասիս և այլն):

Տնտեսության նշված ճյուղերի հուժկու վերելքը, սրանց հավելյալ արտադրանքի կուտակումը, աշխատանքի բնական բաժանումը Հայկան լեռնաշխարհի երկրագործական, անասնապահական և մետաղագործական շրջանների միջև նպաստում էին միջցեղային փոխանակությանը, առանց որի հասարակության զարգացումն անհնար կլիներ: Հայաստանը գտնվելով Արևելքի և Արևմուտքի միջև, կապող օղակ էր Առաջավոր Ասիայի, Հյուսիսային Կովկասի և Հարավ-ուսաստանյան տափաստանների միջև: Հայկական լեռնաշխարհի որոշ շրջաններ (Դիարբեքի, Մալաթիա, Վան, Եփրատ-Տիգրիս գետերի վերին հոսանքները գրեթե ողջ II հազարամյակի ընթացքում մտնում էին Միտանիի հին արևելյան հզոր պետության կազմի մեջ, որը ժամանակավորապես իրար էր կապել արևելքի բազմաթիվ երկրներ: Միտանիի քաղաքները մինչև II հազարամյակի վերջը պահպանում էին միջոցորդ առևտրի իրենց դերը: Սրանք Հայաստանի հետ էին կապում փյունիկյան առևտրի խոշոր կենտրոններ Տյուրոսը, Սիդոնը, Մեգիդոն, Ասկալոնը և առանձնապես Ուգարիտը: Տիգրիսի միջին հոսանքում գտնվում էր առևտրավաշխատական մեծ քաղաք Մարին, Եփրատի ափին՝ նշանավոր Կարթեմիշը և ուրիշներ:

Իհարկե, պատահական չէ, որ վերը նշված հնագիտական նյութերը հաճախ լիովին համապատասխանում են Հայաստանում հայտնաբերված իրերին ու առարկաներին: Հայաստանի ուղբրոնզեդարյան զենքերի, զարդերի, պերճանքի առարկաների, ձիասարքի, կնիքների որոշ մասը, անկասկած, ներմուծված է այդ երկրներից: Հայտնի է, որ լճաշենում, Արթիկում, Լեռնային Ղարաբաղում, հեռավոր Օսեթիայում գտնվել են խուրիտական և խեթական կնիքներ, Ղարաբաղում, Առաջաձորի հարուստ դամբարանում՝ ասուրական Ադադնիրարի թագավորի անունը կրող հուշանք և այլն:

Մյուս կողմից, Հայաստանում արտադրվող շատ առարկաների հանդիպում ենք Թալիշում, Լուրիստանում, Հյուսիսային Կովկասի շրջաններում, Դնեպրի ափերին: Ուշագրավ է, որ այդպիսի իրերից շատերը, նույն թվում և ուրարտական ժամանակաշրջանի արգասիքները, հանդիպում են Կազբեկի լանջերին՝ անմիջապես Կովկասյան մեծ լեռնանցքի մոտ և Չեզեմ, Բասկան, Թերեք դետերի հովիտներում՝ լեռնաշղթայից այն

կողմ: Անդրկովկասի տարրեր շրջաններից Հայաստան հասած մետաղագործական արտադրանքներն այստեղից տարածվում էին Փոքր Ասիայի կենտրոնական մարզերում և Կապուտանի հարավային շրջաններում: Տնտեսական այս խոշոր տեղաշարժերը հանգեցրին տոհմա-ցեղային հասարակության վերջնական անկումն հատկանշող հասարակական-քաղաքական երևույթների: Մասնավոր սեփականության և ժառանգական իրավունքի զարգացումը, նահապետական ընտանիքի տրոհումը, տոհմա-ցեղային ավագանու մեկուսացումը, սոցիալ-տնտեսական ներհակությունները դառնում են դասակարգային հասարակության զարգացման որոշակի նախազրյալներ: Մ.թ.ա. XIII—X դդ. Հայաստանի հարավ-արևմտյան մասերում պետական կազմավորման մակարդակի են հասնում ուրարտական ցեղերը, արևելյան մասում Ուղուրի-էտիոնյան և այլ ցեղային միավորումներ, Հայասա երկրում շարունակում է հարատևել պրիմիտիվ պետական կարգը: Մ.թ.ա. XII դարում Փոքր Ասիա են ներխուժում «Մովի ժողովուրդները», նշմարվում է առաջին պրոտո-հայկական մանր իշխանությունների ծագումը: Հայաստանը թևակոխում է ռազմական դեմոկրատիայի վերջին փուլը:

Միջցեղային երկարամյա կռիվները վարելահողերի, արոտավայրերի, ինչպես և քաղաքական գերիշխանության համար հասցնում են տոհմա-ցեղային ավագանու տնտեսական և քաղաքական բացարձակ գերիշխանությանը: Հասարակության այս խավին է ընկնում առյուծի բաժինը լավագույն արոտներից, վարելահողերից, երկրի հարստություններից, ավարառության արդյունքներից ու ձեռք բերված ռազմագերիներից: Ցեղային առաջնորդների տրամադրության տակ են գտնվում մարտական ջոկատներ՝ բաղկացած նիզակակիր ու վահանակիր ռազմիկներից, հետիոտն ու հեծյալ մարտիկներից, մարտակառքի զինվորներից:

Տոհմա-ցեղային ավագանու ներկայացուցիչները խստորեն տարբերվում են շարքային տոհմիկներից իրենց կենցաղով, հագուստեղենով, արդուզարդով, նիստ ու կացով: Սրանց գերեզմաններն անգամ հսկա դամբարանաթմբեր էին, թաղման ընդարձակ սրահներով, որտեղ դիակառքի հետ միասին զետեղում էին արտոնյալների աճյունները՝ արդուզարդով, հանդերձանքի և սպառազինության առաջնակարգ իրերով և

ամեն տեսակ բազմահարուստ նյութերով, որոնք «օգտագործելի» կարող էին թվալ անդրշիրիմյան աշխարհում: Սրանց դամբարանները, թաղման ծեփերն ու արարողությունները նման էին ավելի ուշ շրջանի հայ և սկյութացի թագավորների թաղումներին:

Սրան հակառակ, աղքատիկ ու անպաճույճ էին հասարակության հիմնական խավի՝ շարքային տոհմիկների թաղումները փոքրիկ քարե կամ հիմնահողե դամբարաններում, մի քանի ամենաանհրաժեշտ իրերով, շատ հաճախ երկու-երեք կավանդներով: Խղճուկ էին և սրանց կավակերտ կամ քարից պատրաստած կացարանները:

Արտադրողական ուժերի զարգացման ցածր մակարդակի պայմաններում նյութական բարիքների արտադրության կազմակերպումը հնարավոր էր միայն մարդկային մեծ խմբերի միասնական ու համատեղ ջանքերի միջոցով: Այդ պատճառով էլ տակավին մ.թ.ա. III հազարամյակի սկզբներին առաջացած նահապետական ընտանեկան մեծ համայնքը շարունակում էր իր գոյությունը՝ բաղկացած լինելով արյունակից մերձավոր բարեկամների հաջորդական մի քանի սերնդից (3—7), ունենալով լծկան ու կթու անասուններ, արտադրամիջոցներ, այդ թվում նաև ժամանուկավոր օգտագործման իրավունքով ստացած հողաբաժինների անհրաժեշտ միևիմուտ, հանրային արոտավայր: Ընտանեկան նահապետական համայնքը շարունակում էր կատարել հասարակության հիմնական տնտեսական բջիջի դերը: Սակայն խոցիլական ներհակությունները աստիճանաբար մուտք էին գործում նաև ընտանեկան մեծ համայնքի ոլորտները: Նրա տրոհումն առայժմ արտահայտվում էր արտադրական ընդհանուր եկամուտի մասնավոր յուրացման և փոքր ընտանիքների առանձին բնակեցման մեջ:

Այսպիսով, մ.թ.ա. II հազարամյակի վերջերին Հայկական լեռնաշխարհի տոհմացեղային հասարակությունը հասել էր անկման եզրին, ստեղծվել էին բոլոր նախադրյալները դասակարգային պետության առաջացման համար:

Հայկական լեռնաշխարհի բնիկների կյանքը ուշ բրոնզեդարում չէր սահմանափակվում, սակայն, խոցիլ-տնտեսական հարաբերությունների ու արտադրողական ուժերի զարգացման ոլորտներով: Նրանք ապրում էին իրենց իսկ կողմից ստեղծած բնապաշտական գաղափարաբանության, հավատալիքների, պաշտամունքների

բարդ ու հակասական հոգևոր կյանքով, որի բեկորները պահպանվել են հայ ժողովրդական բանահյուսության, հեքիաթների, հանելուկների, առասպելաբանության մեջ: Պաշտամունքային բացատրիկ նշանակություն ունեցող հուշարձանների թվին են պատկանում կանացի քարակոփ կուռքերը, որոնք խորհրդանշում են կին-աստվածուծության, մայր-աստվածուծության՝ պտղաբերության գաղափարը և մարմնավորում տեղաբնակ, երկրագործ-անասնապահ ցեղերի կոմպլեքսային պատկերացումները բուսական ու կենդանական աշխարհի, նույն թվում մարդկային սերնդի վերարտադրության, բարգավաճման, հարատևման վերաբերյալ: Այս գաղափարը տարածված էր ժամանակակից ողջ Արևելքում, Կրետե-միքենյան աշխարհում և այլուր: Պատմական Հայաստանում այս գաղափարների կրողն էր Անահիտ աստվածուհին:

Ուշ բրոնզեդարյան արվեստի պաշտամունքային հուշարձաններում, առանձնապես բրոնզե գծադարձ գոտիների և խեցեղենի ռելիեֆ ու փորագիր պատկերներում արտացոլված են բնիկների պատկերացումները երկրի, երկնի, տիեզերքի մասին: Այս առարկաների վրա երկիրը, երկինքը, ջուրը պատկերվում են երկնային երեք հորիզոնների ձևով ու ներկայացվում ցամաքային և ջրային ռեալ կամ ֆանտաստիկ կենդանիների, թռչունների և երկրաշափական պատկերների միջոցով: Նման պատկերացումների հետքեր պահպանվել են հայ ժողովրդական հանճարեղ էպոսի՝ Սասնա ծռերի բազմազան պատումներում: Առանձնապես լայնորեն են տարածված արևի պաշտամունքին նվիրված իրերը: Սրանք գծադարձ գոտիներ են արևի աստվածությունը ներկայացնող մարդկային կերպարներով ու մարտակառքերով, երբեմն՝ հրեղեն ձիերով, առյուծներով կամ ցուլերով, որոնց վրա կամ կողքին սկավառակաձև, հաճախ ճառագայթավոր սկավառակաձև մարմիններ են գծված: Հանդիպում են նաև արևը խորհրդանշող բրոնզյա ծակոտկեն սկավառակներ փոքրիկ թռչնակների հետ միասին ձուլված և թռչունների փոքրիկ արձանիկներ: Վերջ հիշատակված բրոնզե գոտիների վրա հանդիպում են նաև թռչունների, օձերի, ձկների, ալիքավոր գծերի պատկերներ, որոնք մարմնավորում են ջրի պաշտամունքը: Հին ջրանցքների ու ջրավազանների մոտ հանդիպում են վիշապ-ձկների հսկա քարե արձաններ, որոնք հենց հա-



մոզմամբ պահպանում էին ջրերը: Հայաստանի մի շարք շրջաններում մինչև վերջերս էլ հավատում էին, որ կան անմահություն բերող աղբյուրներ, որոնք պահպանվում են վիշապների ու յոթ գլխանի դեերի կողմից: Մեր նախնիների խոր համոզմամբ ջրերը մոզական նշանակություն ունեին մարդկանց բարօրության համար, շատ աղբյուրներ ու գետեր, նույն թվում Եփրատը, Արաքսը, Տիգրիսը սրբազան էին համարվում:

Երկրի անասնապահ-երկրագործ ցեղերի համար պակաս կարևորություն չունեն կենդանիների, մանավանդ ձիու և եզան պաշտամունքը, որոնց բրոնզյա արձանիկները հաճախ են հանդիպում հնագիտական իրերի կոմպլեքսներում: Երբեմն այսպիսի կենդանիների արձանները գետեղվում էին սրբազան դամբարանների մեջ: Այս կենդանիների խորապես արմատացած ու տարածված պաշտամունքը շարունակվում էր տակավին հեթանոս հայերի մեջ, որոնք արևի աստծուն ձի էին զոհաբերում, իսկ անահտական մեհյաններում բազմացնում էին սրբազան ցուլերի անձեռնմխելի հոտեր: Եզան պաշտամունքը համընդհանուր երևույթ էր Արևելքի բոլոր երկրագործ

ժողովուրդների մոտ: Որոշ ժողովուրդների մոտ այն պահպանվում է և այսօր:

Ուշ բրոնզեդարյան շատ գոտիների և խեցեղեն առարկաների վրա պահպանվել են որսի մագիկ տեսարաններ, բազմաթիվ հետաքրքրաշարժ մանրամասներով: Նրանց վրա պատկերված են լայնալիճ աղեղով ու կապարճով զինված, զգեստավորված ու թռչնագլուխ դիմակ կրող որսորդներ՝ որսի կենդանիների, երկնային լուսատուների, ձկների միջավայրում: Խեցեղեն ամաններից շատերի վրա պատկերված են լեռներն ու աստղազարդ երկինքը, արևի սիմվոլները, որսի պես-պես կենդանիները, նեո ու աղեղով զինված հեծյալ որսորդները և անտառի ոգու կամ որսի աստվածության կերպարը: Հայ ժողովրդական հեքիաթները լի են քաջ որսկանների կերպարներով, որոնք պայքարում են վիշապ օձերի, դեերի, առյուծների ու այլ գիշատիչների դեմ. սասնադյուցազույններն իրենք էլ խաշնարած-որսորդներ էին:

Հասկանալի է, որ հայ արվեստի, հոգևոր ու նյութական կյանքի ակունքները պետք է փնտրել ուրարտական և ուշ բրոնզեդարյան մշակույթի ընդերքում:

КАРТА  
ПАМЯТНИКОВ ЭПОХИ ПОЗДНЕЙ БРОНЗЫ  
И РАННЕГО ЖЕЛЕЗА АРМЯНСКОГО НАГОРЬЯ  
И ПРИЛЕГАЮЩИХ ОБЛАСТЕЙ

МАСШТАБ  
1:425 000


Автор карты А. А. МАРТИРОСЯН



Условные знаки

- Памятники эпохи поздней бронзы
- Памятники раннежелезной эпохи
- ▤ Урартские крепости, мегалитические надписи
- ▥ Рудные добычи и транзита металла

изготовил Г. Н. Гучикалян



## ПРЕДИСЛОВИЕ

За последние 100 лет в различных областях Армянского нагорья археологическими раскопками выявлены десятки сотен первоклассных археологических памятников эпохи первобытного общества. Эти древние поселения, циклопические крепости, курганы, кромлехи, могильники различных типов со своими своеобразными комплексами изделий древнего производства все более приобретают значение настоящих уникальных первоисточников по истории и культуре родоплеменного строя, в условиях полного отсутствия каких-либо письменных данных.

В перечисленной выше серии памятников своим количеством, разнообразием и своеобразным богатством сильно отличаются древности эпохи поздней бронзы (XIII—X вв. до н. э.), изучение которых способствует воссозданию довольно приближенной исторической схемы периода падения родоплеменной организации, а также выявлению глубоких корней культуры Урартского и раннеармянского государств.

Вслед за первыми археологическими открытиями XIX в., документировавшими наличие культуры поздней бронзы и привлекшими внимание научного мира к Армении и к Кавказу, после установления Советской власти были открыты многочисленные могильники, поселения и крепости указанного периода, изучением которых на протяжении около пяти-

десяти лет занимались Государственный исторический музей Армении, Комитет по охране исторических памятников Армении, Институт истории и литературы Армянской республики, Институт истории АН Армянской ССР, Ереванский государственный университет, Институт археологии и этнографии АН Армянской ССР.

За последнее десятилетие начались и продолжаются раскопки больших археологических комплексов Лчашена (рук. экспедиции А. О. Мнацаканян) и Артика (рук. экспедиции Т. С. Хачатрян), значение которых в проблеме позднебронзовой культуры Кавказа и Передней Азии вряд ли можно недооценивать.

На территории Западной Армении, от Карса до Карина и Орду, также были открыты характерные памятники последней трети II тыс. до н. э. и урартской культуры, которые свидетельствуют о наличии огромного, единого культурного пласта на территории всего Армянского нагорья в эпоху поздней бронзы и раннего железа. Это чрезвычайно важное явление в исторической схеме бронзовой культуры Армении фиксируется также при изучении энеолитических и более ранних стадий развития первобытного общества.

Изучению накопившегося колоссального материала посвящена целая серия крупных и мелких исследований, статей и публика-

ций<sup>1</sup>, в которых рассматриваются вопросы классификации и датировки памятников, общего уровня развития материальной и духовной культуры населявших Армению племен, их хозяйственно-культурные взаимосвязи с окружающими районами древней цивилизации, племенами Кавказа и южно-русских степей.

---

<sup>1</sup> См. список литературы по культуре позднебронзовой эпохи, стр.

Вышеизложенными обстоятельствами вызвана необходимость обобщающих публикаций материалов позднебронзовой эпохи в виде отдельных выпусков «Атласа-корпуса археологических памятников Армении», издаваемого Институтом археологии и этнографии АН Армянской ССР. Настоящий выпуск является первым опытом подобного издания материалов указанного периода с соответствующим историко-археологическим обобщением всех данных, приводимых ниже.

## ПАМЯТНИКИ ЭПОХИ ПОЗДНЕЙ БРОНЗЫ

### I. ПОСЕЛЕНИЯ И ЖИЛИЩА

Вся территория Армянского нагорья в эпоху поздней бронзы была покрыта густой сетью больших и малых поселений, представлявших собой своеобразное сочетание жилых, хозяйственных и погребальных сооружений, расположенных вокруг крепостенных циклопических крепостей—чрезвычайно характерных архитектурных памятников эпохи бронзы. В различных районах Армянского нагорья, в Арагатской, Ширакской, Ванандской, Каринской и в других долинах, Васпуракане, Ташир-Дзорагете, Джавахке, Трехке, Арцахе и в других многочисленных областях, известны сотни и тысячи подобных памятников.

К сожалению, из великого множества указанных бытовых древностей частичному исследованию подвергнуты лишь некоторые, и то на территории Советской Армении и близлежащих районов Закавказья.

#### *Поселения Айрагатской равнины и Ширака*

В 1896 году известный русский археолог А. А. Ивановский впервые приступил к исследованию поселений позднебронзовой и раннежелезной эпохи на северном подножье Арагата, в районе селения Ташбурун и за его пределами, в южном, юго-восточном направлениях. Обследованные здесь остатки различных жилых и подсобных строений, очень мощных циклопических крепостей принадлежали трем поселениям племени эрикуайцев, оказывавших упорное сопротивление продвижению урартов на север. На основании малочисленного археологического материала поселения эти можно датировать XI—IX вв. до н. э.

В конце IX в. до н. э. на месте одного из этих поселений возник город Менуахинили—основной военно-стратегический аванпост Ванского царства на правом берегу р. Аракс. При более полном обследовании здесь можно было бы обнаружить богатейший средневековый материал, так как в этом районе позднее предполагается армянский город Цолакерт.

Среди левобережных памятников р. Аракс ныне выдвигается на первый план *Мецаморское поселение*, известное по работам Г. Тер-Мовсисяна, Е. А. Байбуртяна, А. А. Мартиросяна, Ж. Д. Хачатряна, А. Р. Израелян, Л. А. Барсегиана. Раскопки крупного масштаба, однако, начались здесь в 1965 г. под руководством К. А. Мкртчяна и Э. В. Ханзадян. Поселение это расположено на двугорбom вулканическом холме у с. Верин Зейва, господствует над равниной, занимает около 4 гектаров площади. Еще в III тыс. до н. э. оно привлекало туземцев своим чудесным расположением на левом берегу р. Мецамор, холодными родниковыми водами, прозрачно-синим озером, прекрасной рощей. Были все условия не только для производственной, но и духовной деятельности человека. Поэтому неудивительно здесь сочетание больших производственных и религиозно-культурных объектов, представленных во всей своей пышности.

В ходе раскопок 1965—1966 гг. на северном участке холма были выявлены внушительные остатки мелких и крупных производственных и жилых сооружений. На гладкой макушке холма и у подножья его сохранились остатки довольно мощных стен циклопической крепости, жилых домов с четкой планировкой и под-

земных погребальных или обитаемых «пещер», высеченных в легко поддающихся лавах вулканического конуса. Большая часть всех вышеуказанных сооружений относится к эпохе поздней бронзы и раннего железа (XIII—VIII вв. до н. э.), ко времени могучего расцвета культуры первобытного общества, когда стало возможным создание очень грамотных систем обогащения металлической руды, с крупными и мелкими резервуарами, с множеством арыков, желобов и других важных деталей. Именно с этой системой связано большое количество «домниц» и прямоугольных плавильных печей, расположенных на северном склоне холма и предназначенных для получения оловянистых, мышьяковистых бронз, металлических и других сплавов, золота, серебра, пастовых и керамических изделий. Все это, разумеется, чрезвычайно интересно в смысле изучения развития производительных сил на закате первобытно-общинного строя и в период возникновения первой государственности.

Не менее интересны, однако, и памятники духовной культуры Мецаморского поселения. Важными элементами этого комплекса являются родники, озеро, роща, открытые святилища с высеченными на скале астрономическими знаками, откуда наблюдали за движением планет, петроглифы и наскальные изображения, различные углубления на поверхности скал для жертвоприношений и возлияний. Совершенно уникально в Армении святилище южного склона Мецамора, находящееся в огромном помещении (60—80 кв. м), состоящее из ряда алтарных возвышений с центральными культовыми очагами и крупномасштабными женскими идолами, которые почитались в качестве богини-матери плодородия. Это наиболее характерный культовый памятник земледельцев, скотоводов и металлургов эпохи бронзы. За пределами поселения Мецамора (с севера) простирался большой могильник, являющийся памятником заупокойного культа. Здесь выявлены интересные комплексы вещей X—VIII вв., в том числе и богатое урартское погребение I четверти VIII в.

*Доурартское поселение Кармир-блур*, являющееся также одним из важных памятников

позднебронзовой Армении, было исследовано А. А. Мартиросяном и В. С. Сорокиным в 1954—1962 гг. Слон этого обширного поселения залегают под развалинами урартского города Тейшебаини (Кармир-блур), на левом берегу р. Раздан, занимают 30—40 гектаров площади и содержат руины жилых, производственных, хозяйственных комплексов, которые примыкали некогда к большой циклопической крепости. В пределах поселения и за чертой располагаются отдельные группы погребений и большой могильник.

В отличие от Мецамора, древности Кармир-блурского поселения относятся только к позднебронзовой и раннежелезной поре (XII—VIII вв. до н. э.) и состоят из очень больших комплексов глинобитных сооружений, находящихся под единой кровлей. Эти комплексы делятся на ряд жилищ, которые имеют, как правило, одно круглое (или многоугольное) и несколько прямоугольных, примыкающих помещений. Характерную картину представляют собой упомянутые круглые жилища, которые снабжены хозяйственными, культовыми очагами, зерновыми колодцами, антропоморфными женскими идолами богини-матери, целой серией бытовых и производственных деталей.

Архитектурные комплексы Кармир-блурского доурартского поселения типичны для поселений Арагатской равнины, их прототипы возникают в IV—III тыс. до н. э. и в различных вариациях и преобразованиях доживают до раннеармянского времени. Детальное исследование строительно-архитектурных особенностей жилых комплексов Кармир-блур показывает, что жилище большой патриархальной семьи (или гердастана) в эпоху поздней бронзы состояло из обособленных мелких ячеек, принадлежавших малым семьям. В нем, таким образом, сочетались принципы общепроизводственного начала гердастана (большие семьи) и локального поселения нескольких кровнородственных групп или семей, пользовавшихся правом общего потребления средств.

Глубокие шурфы, заложенные в различных уголках этого поселения, выявили четыре

строительных горизонта по вертикали, с хронологической протяженностью в четыре столетия. В нижнем горизонте были обнаружены остатки металлургической мастерской с мощными пластами древесных угольков и золы, каменными и глиняными орудиями производства. К числу особенно важных находок в мастерской бронзолитейщика Кармир-блур принадлежат железные болванки, которые указывают на наличие железообрабатывающего ремесла в Армении не позднее середины XII в. до н. э.

Кармир-блурское и Мецаморское поселения Араратской равнины принадлежали обособленным большим группам азайского союза племени, занимавшего в сообщениях урартских царей довольно почетное место.

*Ленинаканское поселение.* В урартских клинообразных надписях VIII в. до н. э. упоминается несколько богатых поселений «страны Эриахи», одно из которых было обнаружено в районе Ленинаканского мясокомбината и частично исследовано дважды экспедицией Института истории культуры под руководством А. Калантара в 1934 г. и экспедицией Института истории АН Армянской ССР под руководством А. Мартиросяна в 1952 г. Поселение расположено на транзитных путях, ведущих из Ширакской равнины в долины Вананда и Арарата, при соседстве огромного могильника с грунтовыми погребениями и «каменными ящиками» XI—VIII вв. до н. э. Наиболее ярким археологическим объектом, обследованным здесь в 1934 г., явилось помещение с остатками бронзолитейного производства и базальтовой массивной формой для литья секиры закавказского типа. Помещение это по праву считается мастерской древнего металлурга. При разведочных работах 1952 г. был выявлен участок жилых построек на западном отсеке поселения. Дома эти имели замечательную сухую кладку циклопического типа, глинобитные, хорошо утрамбованные полы, с мощным зольным слоем обгоревшей кровли и остатками материального производства. К западу от поселения были раскопаны многочисленные «каменные ящики». Яркие комплексы интересных бронзовых изделий бы-

ли выявлены здесь при случайных земляных работах.

*Присеванские поселения.* Крепость-поселение города Камо является одним из выдающихся памятников древней культуры бассейна оз. Севан. Оно расположено на высоком мысу западной части города, называется у местных жителей «Берды Глух» и занимает около 5 гектаров площади. Крепость имела мощную оборонительную ограду с многочисленными контрфорсами, изолированное большое здание цитадели с множеством жилищ в пределах крепости и за ее оградой. Подземный ход крепости, облицованный большими глыбами базальта, ведет к реке Гавар, через которую можно было проехать или пройти по древнему каменному мосту, лежащему ныне в развалинах. В качестве жилья и погребений здесь также использовались разных объемов гроты и пещеры. К обследованию крепости-поселения «Берды Глух» обращались многие археологи, однако наиболее результативными оказались работы Г. А. Микаеляна, установившего наличие культурных горизонтов эпохи бронзы, урартского и раннеармянского времени. Именно здесь сохранилась клинообразная надпись царя Русы I (конец VIII в. до н. э.) о захвате «страны Уеликухи» и постройке города бога Халди. В районе крепости «Берды Глух» расположено несколько менее значительных крепостей и фортификационных сооружений, оборонявших подступы головного укрепления уеликухцев и позднейшего города бога Халди.

*Лчашенское поселение* расположено на каменных возвышенностях южной окраины селения Лчашен, занимает около 55 га площади, является одним из крупнейших поселений, выявленных в Армении Лчашенской экспедицией Института археологии АН Армянской ССР (А. О. Мнацаканян). Конечно, на этой огромной площади определенное место принадлежит остаткам древнебронзовых и среднебронзовых этапов культуры, однако ясно, что археологические памятники позднебронзовой поры занимают здесь господствующее положение, так как именно в этот период Лчашенское поселение являлось резиденцией крупных пле-



менных вождей Киехуни и своим ключевым положением играло весьма важную роль при отражении урартской экспансии. Недаром здесь находится клинообразная надпись знаменитого Аргишти I о захвате города Иштикуни. Достаточно отметить, что ширина оборонительных стен сооружений Лчашена достигает 3,5—4 метров, общая протяженность—5000 метров, мощные цитадели его расположены в восточной и северо-западной частях крепости, на значительной высоте от общего уровня других построек, обладают несколькими десятками контрфорсов, мощных угловых башен и двойным кольцом внешних стен. Эти крепости находятся на расстоянии 200 м друг от друга и разделяются друг от друга неприступным ущельем. Вся Лчашенская крепость, в том числе и цитадели, заняты множеством крупных и мелких жилищ и сооружений подсобного характера. Для жилых комплексов описываемого памятника чрезвычайно характерны дома из трех-четырёх помещений, с многочисленными очагами, деревянными колоннами, коническим перекрытием типа глхатун и другими весьма любопытными деталями. По мнению руководителя экспедиции А. О. Мнацаканяна, эти дома принадлежали большесемейным общинам. Масса жилых домов выявлена также на осушенной территории озера, в восточной окраине Лчашена. Остается еще добавить, что к этой огромной площади приурочен такой же знаменитый могильник с разнотипными очень богатыми захоронениями, которые вряд ли имеют равных среди многих памятников Кавказа и Передней Азии.

## II. ПОГРЕБЕНИЯ И МОГИЛЬНИКИ

Для позднебронзовой поры развития культуры Армении характерно несколько типов погребальных сооружений, которые служили для одиночных, парных и групповых захоронений. Обычно покойников помещают в камеру на правом боку, в скорченном положении. Бывают и многие отклонения от этого правила, обусловленные самыми разнообразными причинами обрядово-культурного характера. При

групповых захоронениях главе семьи или старшему отводится особое место. Разнотипные погребения последней трети II тыс. до н. э. содержат колоссальный материал—продукты различных ремесел, дающие возможность установить уровень развития производительных сил общества, материальной и духовной его культуры. Наиболее распространенным типом погребений Армении является так называемый «каменный ящик», состоящий из боковых глыб или особо подобранных, часто обработанных больших плит и камней перекрытия. Этот общий тип имеет множество подвидов и вариаций в зависимости от местных строительных материалов и древних обычаев.

Часто вместе с каменными ящиками встречаются и грунтовые могилы, представляющие собой квадратные или прямоугольные ямы различной величины в материковом слое, перекрытые досчатым или бревенчатым накатом.

Описанные основные типы захоронений—«каменные ящики», «грунтовые могилы» повторяются при всех других видах погребальных сооружений. Многочисленные и разнотипные курганы Армении отличаются от них наличием земляной или каменной насыпи, особенно характерной для могильников Севанского бассейна, Арцаха, Ташир-Дзорагета и других областей. Типическими курганными сооружениями эпохи поздней бронзы являются погребения лчашенских племенных вождей, диаметр которых достигает 18—25, а высота каменного каркаса 3—4 метров. Погребальные камеры, устроенные в материковом слое длиной 5—8, шириной 2,5—3,5 и высотой 3 метра, облицованы 3—5-тонными глыбами камней, снабжены двойным бревенчатым накатом перекрытия и каменной «крышей» в виде ложного свода. Внутренние стены погребальной камеры снабжались дополнительно досчатой облицовкой, покрываемой, вероятно, шелковыми полотнами. Пышный обряд погребения племенных вождей вполне соответствовал сложной для того времени архитектуре и внутреннему убранству кургана. Тела умерших или погибших вождей ввозились в камеру на погребальных повозках, при всем снаряжении и украшении, приносились многочисленные жертвы, в

том числе и человеческие, совершались сложные обряды и пр., и пр.

Кромлехи Армении, образующие очень большую и характерную группу погребальных сооружений, отличаются от курганов отсутствием каменной или земляной насыпи. Они имеют кольцевую, каменную ограду вокруг погребальной камеры, диаметр которой в разных местах колеблется от 3 до 20 метров. Из памятников этого типа особенно типичны кромлехи с. Шамирам, Аштаракского района, расположенные напротив красивой, большой и очень сложной циклопической крепости, при соседстве с замечательными менгирами. Многие из этих чудесных памятников сооружены из отесанных плит туфа, носящих на себе рельефные изображения различных животных и астральных знаков.

В том же Шамирамском некрополе в центре многих кромлехов воздвигались перпендикулярные каменные столбы, то есть устраивались очень выразительные менгиры, множество которых издали оставляет впечатление густого леса. Подобные «леса» менгиров известны в Шамшадинском, Сисианском, Талинском и других районах Советской Армении.

В Аштаракском и Шамшадинском районах Армянской ССР известны также целые «мертвые города» дольменов, воздвигнутых, в от-

личие от «каменных ящиков», на дневной поверхности, из перпендикулярно поставленных каменных блоков, снабженных входом и перекрытием. Эти дольмены отличаются от северокавказских, причерноморских и европейских своими незначительными размерами и малоэффективными внешними формами. В общем они не совсем характерны для Армении.

Наряду с вышеописанными типами погребений и могильников, встречаются в Армении и совершенно своеобразные. К ним относится Артикский могильник, расположенный к западу от города, на расстоянии 4 километров. Грушевидные, овальные или подквадратные погребения его высечены в мощных пластах туфа металлическими орудиями, в виде маленькой катакомбы. Таким образом, погребение с каменным полом, потолком, стенами имеет одно только верхнее отверстие, затыкаемое большой каменной пробкой после совершения обряда погребения. Свыше двухсот подобных погребений исследовано здесь Артикской экспедицией Государственного исторического музея Армении (рук. Т. С. Хачатрян).

Наконец, нередко встречаются погребения эпохи поздней бронзы в многочисленных пещерах и гротах Армении. Обычай погребения в пещерах сохранился здесь и в период Ванского царства и в средние века.

## МАТЕРИАЛЬНОЕ ПРОИЗВОДСТВО

### I. ОРУДИЯ ПРОИЗВОДСТВА

Если описанные выше поселения и погребальные памятники позволяют нам судить об уровне развития строительного дела, архитектуры, быта, о духовных представлениях и, в конечном счете, социальном развитии общества, то многочисленные комплексы разнообразных вещественных памятников, добываемых раскопками бытовых и погребальных сооружений, дают нам весьма конкретное представление о развитии средств производства и производительных сил, составляющих основу всякого общественного прогресса. Плодородие речных долин, наличие высокогорных альпийских лугов, благоприятные естественно-климатические условия всемерно способствовали с неолитических времен высокому развитию скотоводства и земледелия, приведших к пышному расцвету металлопроизводства и других ремесел. В глубоких недрах гор северо-западных, северо-восточных и южных областей Армении древние металлурги II тыс. до н. э. находили богатейшие залежи меди, железа, олова, золота, серебра и других металлов. На геологической карте Армянской ССР обозначено ныне 400 пунктов древних разработок, шахт, штолен, плавильных печей и обогатительных устройств, значительная часть которых относится к эпохе поздней бронзы. Развитие металлообработки продвинулось в исследуемый период так далеко, что даже на поселениях равнинных районов, отдаленных от сырьевых баз десятками и сотнями километров, повсюду функционировали малые или большие «дом-

ницы», плавильные печи, мастерские бронзолитейщиков и кузнецов с соответствующим характерным оборудованием и орудиями. На пятиметровой глубине большого шурфа доурартского поселения Кармир-блур оказались, как было отмечено выше, руины металлургической мастерской. Здесь были зафиксированы внушительные следы плавильных печей, обнаружены остатки глиняных тиглей, сильно обожженных керамических труб разного калибра, воронок, а также вполне сохранившиеся каменные молотки, песты, ступы, терки и формы для литья металлических секир, прутьев, мелких украшений. Интересные литейные формы самых разнообразных величин и назначения орудия бронзолитейщиков и рудокопов были обнаружены в Ахлатянском могильнике близ Сисиана, на Зодском поселении древних добывателей золота, на Мецаморе, Арагацском поселении, Муханат-тапе, в нижних слоях Двина, в Лчашене, Ленинакане, Артике и в других местах. Колоссальное количество литейных форм для разнотипных кинжалов, долот, вил и других изделий все еще ждет заступа археолога. Тончайшие же модели художественных предметов: статуэток, блях, медальонов, конских украшений навсегда утеряны в процессе отливки. Изучение перечисленных орудий и готовой продукции металлообрабатывающего ремесла показывает, что местные металлурги конца II тыс. обладали тончайшими приемами и тайнами литейного дела, чеканки, гравировки, инкрустирования, озолочения, получения высококачественных

бронз из различных сплавов, изготовления сложнейших моделей и пр.

Несмотря на максимальное распространение металлических изделий, в основных отраслях первобытного производства, в частности в земледелии и в скотоводстве, широко применялись еще каменные и деревянные орудия, керамические изделия и продукты множества других ремесел. К числу основных сельскохозяйственных орудий принадлежали составные серпы с каменными вкладышами, молотильные доски с резцами из обсидиана или кремния, молотильные камни с изрезанной поверхностью, зернотерки, терочки, ступы, песты и прочие орудия, употребляемые в процессе жатвы, молотбы и дальнейшей обработки продуктов земледелия. Именно на этом основании в эпоху бронзы продолжало развиваться ремесло каменщика. Из металлических орудий в сельском хозяйстве широко употреблялись бронзовые серпы и ножи. Однако основной земледельческий инвентарь изготовлялся из дерева. Это соха, возможно, примитивный плуг, двузубцы, трезубцы, всевозможные лопаты, деревянная тара и другие изделия, которые сохранились в Армении вплоть до XX века. Не случайно в археологических комплексах конца первобытно-общинного строя сплошь и рядом встречаются орудия деревообрабатывающего ремесла: бронзовые секиры, ручные топоры, пилы малого размера, разного назначения долота и прочие предметы.

Именно с помощью подобных орудий изготавливались деревянные двухколесные и четырехколесные, крытые, открытые повозки, детские повозки, колесницы, часто украшенные тончайшей резьбой, домашняя утварь, деревянные колчаны, древки стрел и копий, тонкая художественная инкрустация рукоятей мечей и кинжалов и многие другие изделия, не дошедшие до нас. Дерево широко употреблялось также в домостроительстве и в оборудовании погребений. В связи с развитием колесного транспорта и верховой езды металлургам древней Армении приходилось выделять массу предметов конской сбруи и украшений.

## II. ПРЕДМЕТЫ ВООРУЖЕНИЯ

Наиболее почетное место в металлообработке древней Армении принадлежало, конечно, оружейникам, продукция которых отличалась не только массовостью и высокими техническими качествами, но и прекрасным художественным оформлением.

К предметам вооружения принадлежат:

*Массивные бронзовые секиры* так называемого закавказского типа, с тремя основными вариантами строения обуха и рабочей части. Наиболее ранние из них имеют расплывчатые сегментовидные лопасти (Лчашен, Артик, Лорут), сравнительно более молодые отличаются круглой конфигурацией лопасти и четкой моделировкой обуха (основная масса всех топоров Армении), а наиболее поздние составляют миниатюрные образцы весьма совершенных форм. Все указанные варианты секир распространены по Закавказью от Карса до линии Сочи—Гудауты, от Араратской равнины до Нагорного Карабаха. Центром их производства является восточная Армения, и в частности Ташир-Дзорагетский (Алавердский) древнеметаллургический очаг. В культуре Армении известны ныне также специфически восточные типы массивных или миниатюрных секир. В эту группу входят, прежде всего, секиры с шипастым обухом (Кармир-блур, Лчашен и пр.), втульчатая секира Артика и иджеванская миниатюрная секира с горизонтальной планкой обушной части. Все они находят аналогии в археологических комплексах Малой Азии и Сиро-Палестины. Топоры типа Артиковского погребения № 3 не имеют в Армении широкого распространения и тяготеют к продукции западноазербайджанской и талышской металлообработки. Также не типичны для позднебронзовой металлургии Армении так называемые колхидские и кобанские типы топориков, которые попадали в Армению из названных выше районов западного Закавказья и Северного Кавказа и отсюда распространялись в Малую Азию и в приурмийские районы.

*Кинжалы и мечи* позднебронзовой поры

составляют наиболее многочисленную и богатую группу предметов вооружения. Они делятся на несколько характерных групп по внешнему облику и хронологии. Первые две группы относятся к ранней поре позднебронзовой культуры, третья и четвертая—к середине, а пятая и шестая—к концу эпохи бронзы. Таким образом, они охватывают около трех столетий, с начала XIII до начала IX вв. до н. э. В первую группу кинжалов входят черенковые клинки с деревянной или костяной рукоятью и короткие кинжалы с широким треугольным лезвием, трубчатой рукоятью с полусферической головкой. Некоторые из них имеют ажурные бронзовые ножны, отлитые в тонких восковых моделях и напоминающие золотые ножны кинжала филигранной работы из царской гробницы Ура. Указанные типы кинжалов распространяются в Армении в XIII—XII вв. до н. э. и в качестве экспорта встречаются в синхронных комплексах Северного Кавказа и Персидского Талыша.

Следующие две группы кинжалов, синхронные вышеописанным, отличаются малочисленностью и принадлежностью к общевосточным живучим типам, сильно распространенным с XX в. до н. э. во всей Передней Азии и на Кавказе. Это двучастные кинжалы с ажурной рукоятью и цельноотлитые, различных размеров кинжалы с рамочной рукоятью. Такие кинжалы бытуют в Армении до VIII века. Остальные две группы кинжалов не имеют аналогий в Передней Азии, характерны для присеванского производственного очага, сильно унифицированы, облегчены, встречаются, главным образом, в комплексах XI—X вв., но доживают до раннежелезной поры и сопутствуют однотипным железным или комбинированным изделиям. Это кинжалы с прорезными набалдашниками и кинжалы с загнутыми листовыми краями рукояти. Составные эфесы их обязательно включают инкрустированные деревянные вставки. Примерно в это же время второй половины XII или с начала XI в. до н. э. сильно распространяются *тяжелые мечи закавказского типа* с закругленными и обрубленными концами, которые по устройству эфесов и широких лезвий совершенно

повторяют типы кинжалов второй группы раннего периода поздней бронзы, отличаясь лишь сильно удлиненными пропорциями.

*Бронзовые наконечники копий и дротиков.* Встречающиеся в погребениях наряду с кинжалами, мечами и секирами, являются составными частями наступательного оружия, делятся на три подвида, отличительными признаками которых является колебание пропорций листовидных лезвий и втулок. Сравнительно древние варианты имеют длинную втулку и короткое перьевидное окончание, середину занимают наконечники с равной длиной острия и втулки, а поздние обычно имеют очень длинное и широкое листовидное острие и короткую втулку. Древки этих наконечников не сохранились, но повсюду попадают их цилиндрические втулки с очень характерными рельефными орнаментами на боках и головке. Имеется и множество простых гладких втулок с симметричными, вертикальными рядами мелких отверстий. Наиболее распространенным видом наступательного оружия послемезолитического периода является лук с колчаном и стрелами. В Лчашене сохранился лишь один деревянный колчан, лук вообще не сохранился, и о двух подвидах его (большого и малого) мы можем судить по изображениям бронзовых поясов Армении и Закавказья. Зато коллекции разнообразных бронзовых и каменных стрел составляют сотни и тысячи. Они имеют примерно следующее хронологическое чередование:

- 1) обсидиановые и кремневые ретушированные стрелы с выемкой у основания;
- 2) бронзовые массивные листовидные стрелы;
- 3) бронзовые длинночеренковые стрелы с усиками;
- 4) унифицированные стрелы с ромбическим окончанием острия;
- 5) бронзовые или костяные четырехгранные стрелы с коротким черенком.

*Разнотипные булавы* с бронзовыми шаровидными, грушевидными, овальными навершиями с гладкой, выпуклой, ребристой поверхностью одинаково успешно применялись как в ближнем, так и в дальнем бою. Встречаются вместе с другими предметами вооружения,

имеют многочисленные аналогии в материальном производстве всего Востока. Начиная со второй половины XII в. до н. э. в материальном производстве местных племен появляются железные орудия, оружие и незначительные предметы украшения. Они пока не играют существенной роли, но со временем приводят к очень серьезным хозяйственным сдвигам. В археологических комплексах ранней поры позднебронзового этапа первыми железными изделиями являются ножи, копья, мелкие колечки и браслеты, которые повторяют формы соответствующих бронзовых изделий.

### III. СРЕДСТВА ЗАЩИТЫ

Представлены сравнительно скромно, так как изготовлялись из недолговечного материала: прутьев, тонких досок, кожи и лишь редко снабжались металлическими деталями. По памятникам изобразительного искусства известны *круглые щиты* малого диаметра, *полуовальные очень длинные щиты*, напоминающие доспехи ассирийских воинов, *панцири* из бронзовых чешуек на металлическом или кожаном скреплении, напоминающие восточно-средиземноморские типы и, наконец, очень характерные для Армении кожаные рубахи с металлическими бляхами и полусферическими пуговицами на поверхности.

По памятникам искусства и раскопанному материалу известны также *металлические шлемы* двух-трех вариантов. Шлемы, изготовленные из других материалов, не сохранились.

### IV. ПРЕДМЕТЫ УКРАШЕНИЯ, ИСКУССТВА И КУЛЬТА

*Предметы украшения* позднебронзовой эпохи изготавливались из бронзы, меди, железа (редко), олова, сурьмы, полудрагоценных камней и высококачественных глин, золота и серебра. Наиболее массовыми из них являются *ручные и ножные браслеты* из металлических прутьев и пластин, с гладкой, зазубренной, ажурной, гравированной поверхностью и рельефными геометрическими или животными орнаментами. Этим типам и вариантам соответствовали сотни и тысячи металлических

*колец*. Отдельные, также массовые группы составляли витые *шейные гривны*, *диадемы* из бронзовых или серебряных пластин, бронзовые *височные кольца* со змейкой в середине, металлические *булавки с вычурными* головками, всевозможные рельефно-орнаментированные *пуговицы, бляхи, медальоны, птицевидные, шаровидные, грушевидные полые подвески-погремушки* и прочие изделия. Колоссальными комплексами выступают *ожерелья из сердолика, агата, яшмы и других камней шаровидной, бочонковидной, цилиндрической, дисковидной, биконической, миндалевидной и других форм*, которые являлись наиболее любимыми и употребляемыми украшениями первобытности. Одна из миндалевидных сардиниковых бус Нагорного Карабаха имеет на себе клинописное обозначение имени ассирийского царя Ададнирати I. Эта надпись датирует определенные наборы украшений XIII в. до н. э. и свидетельствует об оживленном импорте некоторых видов украшений, в том числе и золотых, из ближневосточных государств. Изготовленные из камня и пасты вышеперечисленные образцы бус и ожерелий копировались в цветных и драгоценных металлах, которые, конечно, представляют особый интерес в смысле развития ювелирного дела. Техника и мастерство ювелирного производства в эпоху поздней бронзы достигают недостижимого уровня. Филигрань и зернь, дутье, штамповка, гравировка драгоценных металлов поражают своей тонкостью и вкусом. Все виды золотых и серебряных украшений изготавливались местными мастерами, однако часть продукции ювелирного производства имеет явно древневосточный облик. Из золотых изделий XIII—X вв. до н. э. особым изяществом отличаются цилиндрические и огурцевидные ажурные оправы с цветными вставными камнями, подтреугольные значки со спиральной поверхностью, крупные шаровидные бусы с зернью, штампованный лягушонок, цилиндрическая печатка и другие украшения богатых лчашенских и толорских курганов.

*Одиночные и групповые статуэтки* представляют собой объемные изображения женщин, мужчин, животных, птиц и компози-

ции, составленные из названных фигур. Они свидетельствуют не только о развитии скульптурного дела, но и сложной техники и металлообработки. Все они изготовлены с помощью тонких, восковых, составных литейных моделей, путем дополнительной шлифовки, гравировки, орнаментации. Это исполненные с величайшим чувством реализма и лаконичности статуэтки быков, оленей, горных козлов, разновидных птиц и людей в разных магических позах. По сложности технического выполнения и совершенства особенно выделяют лчашенские групповые скульптуры быка с горными козлами, боевые колесницы, запряженные лошадьми, с воинами на кузове, преследовавшими оленя, и т. п.

*Каменная скульптура, женские идола, фаллические изображения и другие изделия.* В поселениях позднебронзовой эпохи часто встречаются также каменные изваяния женских идолов, связанных с представлениями древних земледельцев о плодородии, возобновлении всей органической природы, воспроизводстве поколений, с идеей богини-матери земли, воплощенной в образе дерева-женщины. Эти идола в своем развитии образуют несколько характерных групп: грубо антропоморфные плоские фигуры, покрытые растительной орнаментацией, такие же фигуры без орнаментации, идола с детализацией лицевой части и рудиментами растительной орнаментации, объемные круглые скульптуры с рельефным изображением подробностей лица и, наконец, многоликие идола для обозрения с различных углов святилищ. Эти типы изваяний сохраняются в Армении до раннехристианского периода. С ними вместе часто встречаются также глиняные фигуры женщин, крупные фаллические изваяния, бронзовые мелкие статуэтки мужчин и женщин. Чрезвычайно интересная галерея подобных человеческих скульптур и статуэток самых разнообразных животных обнаружена в с. Айрум Ноемберянского района, но относится она к началу I тыс. до н. э. Встречающиеся же в погребальных комплексах эпохи поздней бронзы многочисленные статуэтки животных, главным образом быков и лошадей, являются часто символами солнеч-

ного или вообще астрального культов. С почитанием солнца связаны также металлические медальоны с орнаментированной поверхностью, птицы-подвески на цепочках и многочисленные другие изделия. Большой интерес представляет металлический предмет, изображающий семь звезд: возможно, окружающие землю планеты. В подобном предположении нет ничего удивительного, поскольку обитатели древней Армении имели довольно четкое представление о небесных телах еще с V—IV тыс. до н. э. Все эти предметы, однако, носят в себе элементы какого-либо отдельно взятого культа и не дают общего представления о мировоззрении древних земледельцев и скотоводов. В этой связи огромный интерес представляют бронзовые пояса Армении—широкие, длинные пластины бронзы или меди, на кожаной или войлочной основе. Возникают они во второй стадии эпохи поздней бронзы и доживают до позднеурартского времени. Распределяются на несколько групп:

1) пояса с гладкой поверхностью; 2) с гравированными геометрическими орнаментами культового назначения; 3) изображениями козлов, оленей, быков, лошадей и фантастических животных, символизирующих, по-видимому, небесные тела; 4) пояса с гравированными сложными сюжетами, религиозно-магического содержания, отображающими целые комплексы представлений земледельческо-скотоводческих племен; 5) пояса с реалистически выполненным изображением отрядов племенных вождей, с пешими, конными воинами и колесничими. Возможно, они посвящены либо культу предков, либо силам магии.

*Культовые сосуды и другие предметы.* Богатые сюжеты бронзовых поясов продолжают на культовых сосудах, которые, как правило, встречаются в древних святилищах, у культовых очагов жилищ и в погребениях. На дилижанском сосуде с гравированными бортами изображен колесничий, преследующий целое стадо горных козлов. На многочисленных двинских крупных карасах (раскопки К. Г. Кафадаряна) накладными рельефными изображениями выведены конные пешие охотники, преследующие разновидных

животных на фоне рек, гор и небесных светил. Эти двинские сосуды расположены вокруг алтаря-жертвенника, с очень интересным глиняным шитом, на котором символически переданы космические представления своего времени. На ряде других сосудов изображены резьбой и скульптурно отдельные фигуры животных или части их. Пока малочисленную, но чрезвычайно интересную группу составляют сосуды со скульптурными группами на плечах. Это сцены жертвоприношения, борьбы животных—небесных светил, ряды боевых колесниц и пр. В комплекс культовой керамики эпохи поздней бронзы входят также группы глиняных сосудов с многочисленными трубчатыми горлышками, сосуды с изображениями сияющего солнца, разнообразные кубковидные и «ящичные» курильницы, сосуды-сапожки и целый ряд более мелких изделий, применявшихся в отправлении сложных религиозных церемоний и обрядов.

*Гончарное производство.* Описанные выше типы культовых сосудов указывают на высокое развитие в Армении гончарного производства. Тысячи и миллионы сосудов позднебронзового периода изготавливались, как правило, на гончарном круге, путем дополнительной обработки внешних и внутренних поверхностей, лощения, орнаментовки. Сложная технология гончарного дела была окончательно разработана вековым опытом ремесленников. Обжиг сосудов производился в двухъярусных обжигательных печах довольно сложного устройства, с тонкой обжигательной камерой, сводчатым перекрытием и особым режимом температуры. Выделяваемую в гончарных мастерских Армении продукцию XIII—X вв. до н. э. можно грубо разделить на три основные группы: сосуды-орудия, столовая и кухонная посуда. В первую группу входят разнотипные маслбойки, сита с отверстиями на дне, бронзолитейные тигели, трубочки, ложечки, сосуды красильщиков и пр. Вторую группу составляют чистые, красивые, лощеные и орнаментированные чаши, миски, горшки, кувшины, кубики, стаканчики и прочие изделия. Кухонная посуда груба, всегда закопчена, часто лишена тонкости и изящества. На

протяжении трех столетий эпохи поздней бронзы изделия гончарного производства сохраняют единый внешний облик. трижды заметно изменяются в морфологии и в технике орнаментации. Для сосудов XIII—XII вв. характерны черноблестящая поверхность, белоинкрустированная или тонколощенная геометрическая орнаментация. Сосуды XII—XI вв. имеют менее блестящую поверхность, теряют тонкость и изящество орнаментации, зато в качестве и в количестве не уступают более древним. В XI—X вв. до н. э. наряду со старыми образцами керамики появляются образцы, украшенные орнаментированными, рельефными, резными и лощеными мотивами. Все же в керамике указанного периода преобладают унифицированные упрощенные типы сосудов, производство которых было обусловлено массовостью фабрикации, зависящей от большого спроса сельского хозяйства, в частности скотоводства.

#### V. ВОПРОС ДАТИРОВКИ ПОЗДНЕБРОНЗОВЫХ ПАМЯТНИКОВ

Датировка археологических памятников эпохи бронзы определяется на основе данных стратиграфии и сравнительного анализа синхронных групп керамики и металлических изделий, а также весьма четких древневосточных параллелей, которые сплошь и рядом датируются с помощью клинообразных надписей.

Любопытно, например, что в богатейших комплексах Тазакенда, Лчашена, Артика и прочих могильников, наряду с разнообразным ассортиментом изделий бытового, хозяйственного, военного, культового и других назначений местного производства, выступают импортированные или изготовленные по древневосточным образцам изделия или целые серии их, которые связывают определенные памятники Востока и Армении между собой. Изучением подобных предметов установлено наличие культурных связей, взаимовлияния между Арменией, Месопотамией (Мари, Нинивея, Тиль-Барсит), Сиро-Палестиной (Каркемыш, Угарит, Мегиддо, Газа), Малой



Азией (Богазкеой, Чагар Базар и пр.), Ираном (Талыш, Луристан) и прочими районами древней цивилизации. Приведем хотя бы два примера. Крупные трезубцы Лчашенского погребения № 1 имеют точные свои соответствия в том комплексе Угаритских слоев, где подобные вещи выступают с надписями египетского фараона Мернепта (XIII в. до н. э.). Подобные же трезубцы высечены на рельефах хеттской Сирии, датируемых годами правления ассирийского царя Салманасара I, являющегося почти современником египетского фараона. Можно привести множество подобных примеров, которые не оставляют сомнения в датировке ранних памятников позднебронзового этапа XIII—началом XII в. до н. э.

Ко второму периоду позднебронзовой эпохи относятся те памятники (Ворнак, Ленинанак, Головино, Хаштарака и пр.), при исследовании которых выступают первые железные вещи. Доказано, что они появляются в Месопотамии, Сиро-Палестине, на Кипре и Крите, в остальных районах Эгейского культурного круга в XII—XI вв. до н. э. Характерно, что разнообразнейшие продукты местных ремесел указанного периода отличаются массовостью производства, более совершенными и унифицированными формами, строгой канонизацией составов металлических, керамических и других предметов. Хронологические установки среднего периода позднебронзовой эпохи подтверждаются также анализом кавказских археологических материалов. Для указанного периода мало характерно наличие импортированных вещей, по-видимому, чересчур усиленное местное высококачественное ремес-

ленное производство шаг за шагом вытесняет изделия рук древневосточных мастеров. В позднюю хронологическую группу XI—X вв. до н. э. входят погребальные памятники Арагаца (Такня), Ташир-Дзорагета, Зангезура, Нагорного Карабаха, Вардакара и прочие. Металлические и керамические комплексы изделий этого типа объектов отличаются крайней усовершенствованностью и совершенно специфической группой парадной посуды, с блестящей моделировкой и богатыми узорами геометрической орнаментации, нанесенной лощением, резьбой, рельефом с помощью многочисленных для того времени довольно сложных орудий. Для памятников последнего периода эпохи поздней бронзы чрезвычайно характерны так называемые сосуды-сапожки, которые имеют свои прочно датированные аналогии за пределами Армении, в частности в иранских памятниках XI—X вв. до н. э. С самого начала IX в. до н. э. появляются комплексы археологических изделий, которые сохраняют свой традиционный облик, но сочетаются уже с предметами явно ассириурартского облика.

Таким образом, приведенные выше очень богатые комплексы материального производства образуют три большие хронологические группы, условно названные Лчашенской, Ворнакской, Такийской. Первая из них датируется XIII—XII вв. до н. э., вторая—XI и третья—X вв. до н. э.

Эпохой поздней бронзы и раннего железа завершается доклассовый период истории Армении и она вступает в новую фазу древневосточного культурно-исторического развития.

## АРМЕНИЯ В ЭПОХУ ПОЗДНЕЙ БРОНЗЫ И РАННЕГО ЖЕЛЕЗА

При исследовании множества археологических памятников эпохи поздней бронзы особенно хорошо вырисовываются существенные сдвиги в хозяйстве крупных этнических группировок Армении. В силу беспрецедентного развития различных отраслей первобытной экономики в XIII—XII вв. до н. э. окончательно завершается оформление самобытной и неповторимой в своем богатстве культуры конца первобытнообщинного строя. Эта культура является единой и общей для всего Закавказья, простирается южнее Кавказского хребта, охватывает долины Риоши, Куры, Аракса, Лхуряна и многочисленных других областей всего Армянского нагорья. Этот мощный культурный очаг, образующийся на северной периферии Передней Азии, сильно расширяет культурно-хозяйственные контакты с цивилизованными крупными центрами Месопотамии, Ирана, восточномедиземноморских областей и Кавказа. В основе этих взаимоотношений лежит невиданный до того расцвет производительных сил и производственных отношений.

Металлопроизводство и обработка меди, возникшие в Армении не позже V тыс. до н. э., достигают теперь высокого уровня развития в горах Сасуна, Джуламерка, Рштуника, Ангехтуна (Аргана), Тайка, Гугарка, Гехаркуника, Сюника, Арцаха и других областей, превратившихся в мощные металлургические базы, выдвинувшиеся на первый план по запасам и добыче различных металлов и экспортировавшие в страны Востока огромное количество сырья, нередко и готовую продукцию. Изделия рук металлообрабатывающих мастеров Армении широко распространяются

как внутри страны, так и на Кавказе, в южнорусских степях, в Персидском Талыше, в восточно-средиземноморских и других областях. Соответственно племена позднебронзовой Армении импортировали путем межплеменного обмена продукты восточного или западного производства, по их образцу выделывали на месте многие виды предметов вооружения, защиты, орудий труда. Любопытно, например, что миниатюрные секиры, некоторые виды кинжалов, трезубцев и других изделий Лчашенского, Артикского, Тазакендского могильников имеют свои синхронные соответствия в материалах Хаттушаша. Тель-Ахмара, Угарита и прочих центров. В XII в. до н. э. единым процессом освоения железной металлургии охватываются наряду с Арменией также Иран, Месопотамия, Малая Азия и весь Эгейский мир. Общие пути развития и других отраслей хозяйства, особенно ремесленного производства, показывают, что общекультурный рост населения Армении в канун возникновения древневосточного строя немыслим вне пределов древнейших цивилизаций Востока.

Помимо орудий производства и предметов вооружения древние металлурги Армении изготавливали самые разнообразные виды серий предметов украшения, одиночные и групповые статуэтки, чудесные золотые и серебряные ожерелья, браслеты и пр. И эти все отрасли производства выступали в тесном переплете с общевосточными традициями, настолько тесно, что порою очень трудно их отделить. Это явление особенно сильно ощущается в ювелирном производстве, где сплошь и рядом выступают древнешумерские, аккадские, ин-

дийские традиции наряду с самобытно-местным искусством. Совершенно обособлены, традиционно-местными путями развивается гончарное производство, некогда имевшее очень много общего с северомесопотамским ареалом. Особенно высокого уровня достигает выделка художественно-культурной керамики, поражающая не только технологией и морфологическими особенностями своей продукции, но и разнообразными тонкими приемами чисто внешнего украшения сосудов. Гончарное дело эпохи поздней бронзы развивается так бурно, что за короткий промежуток времени трижды меняется внешний облик всей продукции, некоторые приемы и методы ее выделки.

Это естественно и понятно, потому что развитие гончарного производства обуславливалось все возрастающим спросом основных отраслей хозяйства: земледелия и скотоводства. Osteологический материал, добытый раскопками поселений и могильников поздне-бронзовой эпохи, недвусмысленно показывает, что сильно развившееся отгонное скотоводство в последнем этапе первобытнообщинного строя достигло зенита своего общего уровня. Целеустремленное использование богатейших альпийских лугов Армении создавало беспредельные возможности для увеличения стад мелкорогатых домашних животных. В равнинных районах страны сильно увеличивалось также поголовье крупного рогатого скота, игравшего ведущую роль в сельскохозяйственном производстве. Зоологическое изучение костных остатков домашних животных: коров, быков, буйволов, овец, коз, свиней, ослов и пр. показывает, что в некоторых ведущих областях Армении, на Севане, в Муган-Карабахе, Ташир-Дзорагете, в приурмийских областях сильно развивалось выведение племенных пород быков, коров, лошадей. В целях развития скотоводства и земледелия в высокогорных районах Армении создавались целые системы плотин и арыков, в низменных районах использовали запасы несравненно более крупных водных ресурсов, но в общем и целом ирригационное дело в Армении сильно отставало от месопотамского уровня.

Несмотря на это немаловажное обстоя-

тельство, древнее земледелие эпохи поздней бронзы развивается невиданными до тех пор темпами и составляет основу хозяйства первобытнообщинного строя в Армении. Большие зерновые карасы и колодцы с остатками пшеницы, ячменя, проса в доурартском поселении Кармир-блур, многочисленные крупные амбары кармир-блурской цитадели с богатейшими остатками различных хлебных злаков, кунжута, бобовых, граната, многих сортов винограда, яблок, персиков и т. д., поступавших в урартскую крепость в виде дани от туземных земледельцев, свидетельствуют, несомненно, о высоком развитии хлеборобства, садоводства, бахчеводства в конце II и начале I тыс. до н. э. Этому способствовали не только физико-географические и климатические условия страны и все возрастающее применение в хозяйстве тягловой силы крупных животных, но и наличие необходимого комплекса сельскохозяйственных орудий и определенного агротехнического опыта в ведении многоотраслевого хозяйства.

В условиях наступательного развития земледелия и скотоводства средства транспорта играли весьма значительную роль. Как мы убедились выше, в позднебронзовую эпоху употреблялись самые разнообразные виды повозок и фургонов, боевых и транспортных колесниц, вьючный транспорт, ослы, верховые кони. Изображения всех этих видов транспорта встречаются не только на бронзовых поясах, но и в наскальных изображениях высоких армянских гор. Параллели многих видов средств передвижения мы видим не только в погребальных камерах, но и в изобразительных памятниках древнего Востока и Закавказья (Ур, Киш, Тепе-Гавра, Шуруппак, Мари, Тель-Барсип, Угарит, Дманиси, Триалети и пр.).

Пышный расцвет вышеозначенных отраслей первобытного производства приводил к более глубокой специализации труда, к более определенному отмежеванию скотоводческих, металлообрабатывающих и земледельческих племен, к накоплению продуктов специализированных районов, нуждавшихся в интенсивном межплеменном обмене внутри страны и

вне ее пределов. Без развитого обмена и торговли дальнейшее продвижение хозяйства было бы невысказано. Находясь между Востоком и Западом, Армения являлась связующим звеном между Передней и Малой Азией, восточно-средиземноморскими районами, Кавказом и южнорусскими степями. Некоторые районы Армянского нагорья (Диарбекир, Ван, Малатия, области междуречья Евфрата и Тигра) входили издревле в политические границы могучего Митаннийского царства, связывавшего в единый узел многие области Армении и Востока. Крупные городские центры этого царства сохраняли роль посреднической торговли до самого конца II тыс. до н. э. Именно они связывали Армению с крупными торговыми центрами Средиземноморья: Тиром, Сидоном, Аскалоном, Угаритом и Мегиддо. На среднем течении Тигра крупный торгово-ростовщический центр Мари, на берегу Евфрата — Каркемыш, которые были связаны с Арменией непосредственно.

Результатом подобных оживленных сношений Армении и близлежащих стран является наличие там и здесь многочисленных совершенно идентичных и синхронных изделий материального производства (оружие, украшения, конские уборы, доспехи), а также факты обнаружения хурритских и хеттских печатей явно древневосточного происхождения в погребениях Лчашена, Артика, Нагорного Карабаха и более северных районов Кавказа.

В этих сношениях Армения не была пассивной. Многочисленные предметы производства здешних ремесел встречаются в археологических материалах Талыша, Луристана, Северного Кавказа, Малой Азии, приднепровских районов. Любопытно, что многие из подобных вещей зафиксированы непосредственно в районах Казбекского высокогорного прохода и по ту его сторону, в долинах рек Баксан, Чегем и Терек. Продукты ремесла, поступавшие в Армению из различных районов Закавказья и Северного Кавказа, распространялись отсюда по Малой Азии, Северной Месопотамии и Западно-Иранскому плоскогорью.

Описанные выше крупные хозяйственные

сдвиги привели к окончательному распаду первобытнообщинного строя в Армении и способствовали окончательному оформлению в ней особых социально-экономических институтов, явившихся основой классовых отношений, классового государства. Оформление институтов наследственности, частной собственности, глубокая дифференциация общины, обособление и отрыв родоплеменной верхушки от основной массы общинников, разложение большой патриархальной семейной общины и целый ряд более мелких социально-экономических явлений приводили не только к образованию классов, но и к антагонистическим отношениям между ними. К XIII—X вв. до н. э. на ступени государственного развития находятся урартские племена на юго-востоке, удури-этиунские и другие союзы племен на востоке и хайасские племена на западе страны, которые давно уже имели свой примитивный государственный строй. В XII в. до н. э. и в последующие периоды продолжается миграция «народов моря» в пределы Малой Азии и образование протоармянских мелких образований. Армения проходит последнюю фазу так называемой военной демократии.

Межплеменные междоусобицы из-за пахотных земель, лугов, за политическую гегемонию, военные столкновения с племенами юга приводят в конце концов к абсолютному политическому приоритету родоплеменной верхушки, в руках которой концентрируются наилучшие участки пахотных и других земель, богатейшие залежи металлов, львиная доля военной добычи и пленных. Предводители племен имеют свои вооруженные дружины, состоящие из пеших и конных лучников и копьеносцев, колесничих и тяжеловооруженных воинов. Эти отряды являются первыми органами государственной организации.

Представители родоплеменной организации выделяются своим одеянием, украшением, вооружением и снаряжением и в потустороннем мире. Богато убранные погребения их устраивались под большими курганами, в просторных каменных склепах или камерах. Тела умерших вождей ввозились сюда на погребальных повозках, обставлялись все-

возможным инвентарем из драгоценных металлов, красивейших предметов вооружения, своеобразной культовой керамикой. Приносились в жертву не только животные, но и «слуги-рабы». Все это очень напоминало погребальные обряды скифских и раннеармянских царей, подробные красочные описания которых сохранились у Геродота и Мовсеса Хоренаци.

Скромностью или бедностью отличались десятки тысяч погребений рядовых общинников—производителей материальных благ.

В условиях первобытного развития производительных сил и производственных отношений в основных отраслях хозяйства—в земледелии и скотоводстве, все еще сохраняло свое значение коллективное производство материальных благ. Поэтому возникшие еще в III тыс. до н. э. большесемейные общины продолжали свое существование, представляя собой довольно большие группы трех—семи поколений, связанных не только кровно-родственными узами, но и общностью средств и орудий производства, жилья и имущества, условиями коллективного труда, единым правом землепользования и т. д. Большесемейная община в эпоху поздней бронзы продолжала играть роль основной производительной единицы общества, однако претерпела сильные изменения. В ней уже сочетались принципы совместного производства, но носемейного распределения дохода и локального поселения малых семей. Жизнь населения эпохи бронзы на территории Армении, естественно, не ограничивалась одним лишь созданием материальных благ и социально-экономическими отношениями. Вместе с последними развивалась и духовная жизнь общества, игравшая далеко не второстепенную роль несколько тысячелетий назад. Осколки древнего мировоззрения, представлений, верований, культов, обрядов сохранились в этнографии, фольклоре, сказках, загадках и пр. Они сохранились также в в ценнейшем археологическом материале—в древних памятниках искусства и культа. Едва ли не самыми важными из них являются каменные изваяния женских идолов «богини-матери», которые олицетворяли земледельческо-

скотоводческие племена, идею единства богини-земли—дерева-женщины-матери, идею плодородия, возобновления всего органического мира, благосостояния и воспроизводства человеческих поколений. Почитание «богини-матери» было всеобщим культом первобытности, потому соответствовавшие ему культовые памятники известны со всех районов мира. В раннеармянское время ее функцию выполняла богиня Анант. В целом ряде других памятников позднебронзового искусства и культа, особенно в изображениях бронзовых поясов и керамики, сохраняется круг древних представлений об устройстве вселенной, о земле, небесных светилах, о воде, или, как говорят археологи, о трех горизонтах, переданных изображениями характерных для них птиц, рыб, земных животных, часто в сопровождении геометрических астральных и других эквивалентов. Подобные представления сохранились в различных сказках армянского героического эпоса «Давид Сасунский». В религиозных представлениях эпохи поздней бронзы особое место занимает культ солнца, переданный в археологических памятниках фигурами больших и малых кружков в сопровождении птиц, изображениями животных, особенно быков и львов, а также крупными фигурами людей на колеснице или в окружении астральных знаков и т. д. и т. п. На этих же поясах встречается целый ряд изображений геометрического характера или водных птиц, змей, драконов, рыб, олицетворявших водную стихию или ее культ. До последних времен во многих областях Армянского нагорья верили в чудесную силу родников, приносящих бессмертие, охраняемых вишапами и семиглавыми драконами. По верованиям древних армян, воды родников, рек и морей приносили людям исцеление, исполнение желаний и счастье, поэтому Аракс, Евфрат, Тигр и поныне считаются священными. В жизни земледельческо-скотоводческих племен Армении большую роль играл культ животных, особенно быка и лошади, о чем свидетельствуют частые их статуэтки в археологических комплексах и особые, священные их погребения в могильниках Ар-

мени. Культ этих животных, сочетающий в себе почитание природных сил, идею плодородия и просто-напросто понимание их огромного значения в хозяйстве, продолжал бытовать среди древних армян, державших под табу колоссальные стада быков в мехянах богини плодородия Анаит и приносящих в жертву лошадей солнечному божеству Арегакну или Митре. На целом ряде памятников искусства сохранились магические сцены охоты с изображениями ряженных охотников в окружении зверей, птиц, змей, астральных знаков. На особо примечательных культовых

сосудах Двина эти сцены представлены на фоне горного рельефа, звездного небосвода, часто в присутствии духов или божеств, лесов, охоты, животных. Армянские народные сказки, древняя мифология полны рассказами о бесстрашных охотниках, драконоборцах и змееборцах, о добрых гениях—сподвижниках охотников и т. д. и т. п. Полубоги-богатыри народного эпоса также являлись охотниками. Очевидно, что в материальной жизни, религии и искусстве Армении позднебронзового и урартского времени надо искать глубокие корни древнеармянской культуры.

## SUMMARY<sup>1</sup>

The present instalment from the series «Archaeological specimens of Armenia» contains rich material on the culture and history of the late Bronze and early Iron Ages. Some of the archaeological findings are published in different monographs and various papers, which means that they have not so far been assembled in a single volume. A considerable part of the recently uncovered landmarks sees print for the first time.

The instalment is divided into five small parts in accordance with the types of the archaeological finds, the products unearthed during the excavations and the nature of the requirements of the given analysis. The first part deals with an outline of the various habitations and fortresses; the second gives a brief description of graves and necropolises; the third speaks of the material culture, the fourth handles the dating and the fifth is a concise survey of the late Bronze Age. The instalment is furnished with a reference list of nearly one hundred works (in Armenian, Russian and other languages), numerous plates, schemes and other relevant matter that throw added light on the archaeological data.

The section on the late Bronze Age habitations includes a number of the left and right banks of the river Arax (Tashpooroo, Metsamor, Karimir-blour, etc.), one of the habitations in Shirak and the most typical forts in the vicinity of lake Sevan (p. fig. 1). In treating of the tombs and the necropolises we have taken into account «stone-made», «slab-made» and

earthen box-typed vestiges (fig. 2), the large mounds near Sevan and the district of Syunik-Artsakh, the cromlech circles widespread in Armenia (fig. 3) as well as specimens of menhir, dolmen-like, rupestral and cave-dug graves (fig. 4) which are of infrequent occurrence.

Here is the sequence in which hundreds of specimens representing the various arts and crafts of prehistoric times are submitted to archaeological classification and chronology in the extensive and important section on material culture:

1. *Tools of labour* that comprise smelting and metal-processing instruments and devices (plate I—III), implements for tilling, harvesting and working agricultural products (fig. 6) contrivances for pottery and the like. As to the makes of woodcarvers, varieties of ox-carts, carts and chariots (plate IV—VIII) along with horse bridles and various artifacts of harness (plate IX—X) are also presented.

2. Special consideration is given to the various types of weapons, that include specimens of local, imported or commonly oriental poleaxes (plate XII—XIII), the chief six varieties of daggers, again both local and oriental, (plate XV—XXII) and the main types of swords. The charging weapons are presented in the form of spears and maces (plate XXIII—XXVI), many types of the bow and the arrow and lances. Defence armour is composed of variously designed shields, coat of mails and helmets (plate XXVIII).

3. The present instalment also treats of objects of adornment, art and cult. They are made of bronze, tin, antimony, gold and semi-

<sup>1</sup> Translated into English by P. Mesropian.

precious stones. The collection also comprises various bead-strings made of china clay (plate XXIX—XXXIV), metal-wrought necklaces, tastefully patterned pegs and so on. A particularly interesting group is the single and group figurines made of metal (plate XXXV-, various animals (plate XXXVI), disc-shaped ornamented pegs dedicated to the cult of the sun and luminaries, as well as richly embossed bronze belts (so typical of Armenia's antique culture) with linear patterns on themes of religion and worship. (plate XXXVIII, XL, XLT). Beautiful cult pottery that still arrests the onlooker's attention for its diversity and richness, is characteristic of the archaeological finds of this section and makes up the fourth group. Aside from cult earthen ware, the basic trends in pottery making are also submitted to ascertained archaeological classification.

Relying on a cross-test of pottery products and metal making, on comparative analysis and a detailed examination of the specific features of the monuments pointing to the respective levels as well as drawing parallels with definitely dated ancient oriental objects, a general classification into periods of the material culture of the late Bronze Age is devised that is in keeping with the common scheme of the evolution of the ancient Orient.

Along with the classification into periods of the late Bronze Age culture of Armenia and closely affiliated with it are the issues on cultural and economic relations and impacts between the Armenian highlands and the neighbouring countries viz. the peoples living in Asia Minor, Assyria, Palestine, northern Mesopotamia and the Caucasus.

A joint examination of all the foregoing archaeological finds: habitations and necropolises, thousands of items of material culture, the applied arts and objects of cult, enables us to approach the social and economic relations of the late Bronze Age, the racial and tribal systems, the spiritual life and other issues and outline the contours of the above-mentioned period. Such historiographic results feature in brief in the last section of this instalment which is captioned: «Armenia in the late Bronze Age»

and the contents of which are set out below.

Having conducted an investigation of the late Bronze Age monuments in Armenia, the economic life of the local ethnic groupings are now clearly defined. Owing to the unparalleled growth of various branches of the economy, an original and peculiar culture emerges in Armenia during the XIII—X centuries B. C., common to the whole of the Transcaucasus, extending, south of the Caucasian mountain range, encompassing the valleys of the rivers Rion, Kura and Arax and the entire Armenian highlands. This middle eastern remote yet powerful centre of culture develops comprehensive cultural and economic relations with the civilised parts of the East and the eastern Mediterranean and, on the other hand, with the racial groupings of the northern Caucasus. Those extensive cultural and economic relations were due to the growth of the country's productive forces.

Ore-mining and metal-processing that originated as early as the first millennium B. C. attain a high level of development in the mountainous regions of Sassoun, Julamerk, Reshtuny, Angueghtun Tayots, Gugark, Guegharkuny, Syunik and Artsak that turn into key areas of metal-processing. Mastering the skill of copper smelting, deriving high-quality bronze from other metals, gold plating, inscribing and minting, the qualified artisans of the late Bronze Age manufacture in profusion weapons, tools of labour and ornamented objects. The weapons turned out in Armenia were marketed at home and in the Caucasus, in Persian Talish and elsewhere. Many varieties of armaments and defence ammunition were made after the pattern of imported oriental objects.

It is interesting to note that the tiny pole-axes, the various daggers, tridents and a host of other items found out in Lechashen, Artik and Tazakend, correspond to artifacts unearthed in Khattushagh, Tei-Ahmar and Ugarig. In the XIII century B. C. the application of metal products starts which proceeds along the same lines as in Iran, Mesopotamia, Asia Minor and the Aegian world. Apart from weapons and tools of labour, the smiths make also objects of adornment and produce brilliant specimens of



art, statuettes of animals, birds and men, down to bronze belts that are bedecked with ingeniously wrought incised pictures of worship and religion.

Goldsmithery was a well developed branch of metalworking. This trade drew largely on Mesopotamian traditions and along with Shumerian, Accadian and Indian adornments the Armenian goldsmiths produced exquisite pieces of art that were purely Armenian. The manufacture of earthen ware also attained a high standard. Pottery was made exclusively with the help of the potter's wheel and by baking in kilns; the products are of diverse form and pattern—black, smooth, even, polished surface often with geometrical, plant or animal designs in relief or human figures. Particularly richly embossed and elegantly shaped are the cult vessels, small or large, and shoe-shaped cups. Pottery in the.... century B. C. is divided into three broad chronological periods (Lechashen.... The end of the XIV—XIII centuries, Ornakian XII century, Redkin and the base for a general chronology of the late Bronze Age culture.

The growth of metalworking and pottery was due to the promotion of husbandry and stock-farming—the two principal branches of economy. We positively gather from a scrupulous study of bone-made artifacts dug out from habitations and necropolises that by the second half of the II millennium B. C. the semi-nomadic way of agricultural life had got a firm footing in Armenia. A reasonable use of mountain meadows opened extensive possibilities for the growth of cattle. Sheep and goat-raising was the main occupation of the stock farmers in the mountainous areas, whereas the low-lying parts were predominantly engaged in rearing horned cattle that was of paramount importance in husbandry. Studying the fossils and remains of domestic animals such as cows, oxen, sheep, goats and donkeys we deduce that pure-strain stock-breeding prevailed in the regions of Sevan, Moughan-Gharahagh, Gzoraguet-Tregghk and the vicinity of lake Urmia. Especially notable for their large size and excellent physical qualities were the horses and bulls raised in those areas.

To meet the needs of stock-raising and husbandry small reservoirs were made in the elevated regions, and streams were dug in plains; however, the construction of canals in the late Bronze Age failed to reach in Armenia the level of Mesopotamia.

Nevertheless, compared to previous historic periods stock-raising that was of comparatively high standard in Armenia, formed the basis of the economy of prehistoric community. The outsize jars and pits, found out in the pre-Urartean habitation of Karmir blour (the Red Mound), together with the remnants of wheat, barley, millet, the considerable supplies of wheat, barley, millet, sesame, pea, lentil, pomegranate, grape, apple, peach and vegetables in the Urartean fort of Teyshebaim, where those items were levied from the local population as tax, testify to a highly developed viticulture, field-crop cultivation at the close of the II millennium B. C. and the start of the first millennium. Such an upsurge of agriculture is to be accounted for not only in terms of favourable climatic and physical-geographical conditions and the ever-increasing number of the cattle but it is also due to the production of agricultural implements, i. e. the existence of complex means of production, the main types of which underwent no change during the slave-owning or feudal systems for many centuries. The plough, the bronze scythe and the knife, wood chippers threshers, spades, shovels, forks and tridents, various querns and mortars comprised the list of the tiller's implements.

The means of transport were of great significance in the economy of the late Bronze Age in Armenia, when husbandry and stock-raising were on the upward grade. The barrows of Lechashen contain many ox-carts, either open or with vaulted-covers, two or four-wheeled, passenger or express coaches, children's small carts, metal models of chariots the prototypes or parallels of which are to be met with in the arts objects of the ancient Orient and the Transcaucasus and also in sepulchral findings (Ourkich, Tepe-Gavra, Shurappak, Mari, Til-Barsip, Ougarit, Dmanisi, etc.).

The rapid advance of the foregoing branches in economy, the natural division of labour in the Armenian highlands into agricultural, stock-raising and metalworking areas fostered international barter greatly, without which the evolution of society would be inconceivable. Being situated on the cross-roads of the East and the West, Armenia was a linking ring between the Middle East, the northern Caucasus and the south-Russian steppes. Some areas of the Armenian highlands (Diarbekir, Malatia, Van, the upper courses of the rivers Euphrates and Tigris) formed part, nearly for one millennium, of the ancient oriental state of Mitani, that served as a temporary link of many an eastern country. At the end of the II millennium the cities of Mitani preserved their role of mediators in trade. They also connected with Armenia the important centres of Phoenician trade—Tir, Sido, Mejiddon, Askalon and particularly Ugarit. The major trading centre of Mari was on the middle course of the Tigris, and the famous Karkenish city was situated on the bank of the Euphrates.

It is not, therefore, accidental that the above-named archaeological findings are parallel to similar artifacts unearthed in Armenia. Part of the late Bronze Age weapons, ornaments, harnesses and seals discovered in Armenia are, no doubt, introduced from those countries. It is commonly known that Hurrite and Hittite seals have been brought to light in Lechashen, Artik, mountainous Gharabagh and far-off Osetia, while a bead bearing the name of King Adadmar of Saura was dug out from a rich tomb in Gharabagh.

On the other hand, most of the products manufactured in Armenia are encountered in Talish, Lutistan, the northern Caucasus and the banks of the river Dnieper. It is noteworthy that most of those objects, including the makes of the Urartean period, are to be met with on the slopes of the Kazbek, next to the big Caucasian pass and, beyond the range, in the valleys of the rivers Chekem Baska and Terek. The metalware that came over to Armenia from various regions of the Transcaucasus, spread from there to the central parts of Asia Minor

and the southern regions of Kaputan. The foregoing great economic changes resulted in the social and political upheavals that led eventually to the downfall of the tribal community. The development of private ownership and inheritance rights, the disintegration of patriarchal family, the isolation of tribal notables, and the social and economic contradictions paved the way for the emergence of class societies. In the south-eastern parts of Armenia Urartean tribes and Uduri-Etuni and other tribal units in the east rise, in the XIII—XII centuries B. C., to the level of state formation, while in the land of Hayassa the primitive system of administration persists. «Maritime races» invade Asia Minor in the XII century B. C.; the formation of the first proto-Armenian small princedoms can be discerned. Armenia steps into the last stage of military democracy.

The continuous tribal strifes for arable and pasture lands as well as for political supremacy lead to the supreme economic and political power of the notables. The lion's share of the best arable lands, plunder and the prisoners taken during the hostilities would go to the privileged section of the society. The heads of the tribes had at their disposal military units composed of spearmen, shield-bearers and chariot warriors.

The tribal representatives sharply differed from ordinary clans by their mode of life, relaxation grounds and ornaments. Even their graves were huge mounds, with broad halls for burial where the remains of the privileged were interred together with their hearses, ornaments, their best attire and military equipment and all sorts of rich materials that might seem «usable» in the other world. Their graveyards, the burial ceremonies and rites were akin to those of Scythian and Armenian kings of later periods.

Contrastingly humble and unassuming was the burial of simple tribesmen who were interred in small stone-made or earthen graves with a few essential personal effects, that frequently amounted to a couple of earthenware. Their clay-or stone-made jars were equally unpretentious in appearance.

At the time when productive forces stood

on a low level, the organization of the production of material objects en masse was possible only through the joint efforts of large human groups. That is why the large patriarchal formations that emerged as early as the onset of the III millennium B. C. continued to exist. They were composed of several consecutive generations of consanguineous relatives (3—7), and milk animals and means of production including plots designed for temporary use and public pasture lands. The patriarchal way of life of the family continued to function as the economic nucleus of the community. However, social contradictions gradually wormed their way into large communities of families. Its manifestations were apparent in the private appropriation of the common income of production and the split up into small families.

Thus, by the end of the XIII millennium B. C. tribal community in the Armenian highlands stood on the verge of disintegration creating thereby all the preconditions necessary for the formation of the state.

The life of the natives in the Armenian Highlands during the late Bronze Age, however, was not confined to the development of merely social and economic relationship and the productive forces. They led a complicated and contradictory spiritual life fed by naturalistic concepts, religious beliefs and cults that had been established by the natives themselves. Elements of those notions are traceable in the inner folds of Armenian public thinking: folklore, fables, riddles and legends. Female stone-carved idols figure with the most significant cult objects to symbolize the notion of fertility of the woman or the mother-goddess and especially to picture the floral and animal life by local stock-raisers. These are compositions on the human race. The concept of the god was widespread in the whole of contemporary East, in Crete-Micene and elsewhere. It was the goddess Anahit that embodied all those notions in historical Armenia.

The ideas of the natives on the earth, the heaven and the Universe are pictured on pottery embossments and especially on adorned

bronze belts to be found among cult objects of the late Bronze Age. The earth, the heaven and the water are presented on those objects in the shape of three heavenly horizons and are depicted as real or imaginary overland and aquatic animals or geometrical figures. Such traces are discernible in the brilliant Armenian epos—the dare-devils of Sassoun. In profusion are the objects dedicated to the cult of the sun. They comprise linear belts presenting the god of the sun in the shape of human figures or chariots, sometimes by fiery horses, lions or bulls that are marvered with disc- or ray-shaped bodies. Porous, bronze discs embodying the sun cast together with small birds are also met with, in addition to statuettes of birds. The above-named bronze belts are also engraved with birds, horses and wavy lines pointing to the cult of water. We also see huge giant statues of dragon-fish near ancient canals and reservoirs; those sculptures would, in the eyes of the ancients, preserve the waters. In some parts of Armenia the belief was held until recently that there existed sources securing eternity; they were guarded by dragons and seven-headed demons. Our ancients were deeply convinced that the waters were of magic significance to the welfare of man, and many springs and rivers, including the Euphrates, the Arax and the Tigris, were looked upon as holy waters.

Of no lesser importance in agricultural life was the cult of animals and especially that of the horse and the bull, the bronze statuettes of which are frequently met with in archaeological findings. At times the remains of such animals, were placed in holy tombs. The cult of those animals, deeply rooted and widespread, was in force with the Armenians as late as heathen times; they sacrificed horses to the goddess of the sun, whereas inviolable herds of bulls lingered about in private temples. The bull worship was common to all the stock-raising peoples of the East. It is still prevalent among some peoples today.

Hunting scenes, with many interesting particulars, are traceable on belts and earthenware objects of the late Bronze Age. They present hunters, armed with bows and quivers,

dressed and wearing bird-masks, surrounded by hunting animals, heavenly bodies and fish. Most of the earthenware is inscribed with mountains and starry skies, symbols of the sun, various hunting animals, hunters on horseback armed with bows and arrows and the image of the forest spirit or the god of hunt. The Armenian folk tales abound in brave hunters that struggle

against dragon-snakes, demons, lions and other beasts of prey. The heroes of Sassoun were themselves herdsmen-hunters.

It stands to reason that the fountain head of the Armenian arts, the spiritual and material life, is to be sought in the womb of Urartean and late Bronze culture.

Գ Ր Ա Կ Ա Ն Ո Ւ Թ Յ Ո Ւ Ն

- Թ. Ավդալբեգյան, Նոր Բայազետի նորագույն սեպագիրն ու նրա հնագիտական միջավայրը, «Գիտության և արվեստի ինստիտուտի տոմսագրեր», № 2, էջ 203—219, 1927:
- Վ. Պ. Ալեքսև, Ուշ բրոնզի և մառ երկաթի զարաշրջանի Հայաստանի ընկույթիան երկու խմբի մասին, ՀՍՍՀ ԳԱ Տեղեկագիր (հաս. գիտ.), № 1, 1964:
- Ե. Ա. Բայրուբյան, Աշխատանքի գործիքները Հին Հայաստանում:
- Ս. Գ. Բարխուդարյան, Վելիքուխի երկիրը, ՀՍՍՀ կուլտուրայի պատմության ինստիտուտի աշխատություններ, հատ. I, Երևան, 1935:
- Ս. Հ. Գեևրյան, Տաշիր-Ձորագետի բրոնզեզարյան մի քանի ոսկե և արծաթե իրեր, ՀՍՍՀ ԳԱ կրթեր, № 12, 1966:
- Ո. Ա. Եսայան, Հայաստանի պետական թանգարանի բրոնզե ապարանջանները, ՀՍՍՀ ԳԱ Տեղեկագիր, № 2, 1964:
- Ո. Ա. Եսայան, Նորահայտ դամբարանադաշտը Երևանի մոտ, Պատմա-բանասիրական հանդես, № 4 (31), 1965:
- Ո. Ա. Եսայան, Հայաստանի ցեղերի սպառազինության ու ռազմական կազմակերպության հարցի շուրջը, Պատմա-բանասիրական հանդես, 1965, № 1:
- Ո. Ա. Եսայան, Կ. Գ. Վաֆադարյան, Շամշագինի մի քանի կիկլոպան ամրոցների մասին, ՀՍՍՀ ԳԱ Տեղեկագիր (հաս. գիտ.) № 11, 1965:
- Շ. Խ. Խուրանյան, Հայաստանի բրոնզե դոտիների որսորդական տեսարանները, Պատմա-բանասիրական հանդես, № 2 (33), 1966:
- Շ. Խ. Խուրանյան, Արևի պաշտամունքի հետքերը բրոնզեդարյան Հայաստանում, ՀՍՍՀ ԳԱ կրթեր (հաս. գիտ.), № 10, 1967:
- Շ. Խ. Խուրանյան, Լուսառուներն ու Լրկնային մարմինները ուշ բրոնզեդարյան արվեստում, ՀՍՍՀ ԳԱ կրթեր (հաս. գիտ.), № 4, 1968:
- Խ. Ա. Լալայան, Դամբարանների պեղումները Խարճրղային Հայաստանում, Երևան, 1930:
- Վ. Խանգալյան, Հնաախուզական պեղումներ Կիրովականի մերձակալքում, ՀՍՍՀ ԳԱ Տեղեկագիր (հաս. գիտ.), № 10, 1962:
- Լ. Լ. Կարապետյան, Ս. Ն. Շահինյան, Հնագիտական հայտնագործություններ Գիլիջանում, ՀՍՍՀ ԳԱ Տեղեկագիր (հաս. գիտ.), № 12, 1961:
- Կ. Գ. Վաֆադարյան, Դամբարանների պեղումներ Կիրովականում, ՍՍՀՄ ԳԱ Հայկական հետազոտիչ Տեղեկագիր, № 3—4, 1941:
- Կ. Գ. Վաֆադարյան, Գլին քաղաքի հիմնադրման ժամանակի և միջնաբերդի հեթանոսական մեծյանի մասին, Պատմա-բանասիրական հանդես, № 2, 1966:
- Գ. Հ. Միլայան, Վելիքուխի երկրի կենտրոնական կիկլոպան ամրոցը, Պատմա-բանասիրական հանդես, № 1 (24), 1964:
- Գ. Հ. Միլայան, Լճաշենի կիկլոպան ամրոցի կոմպլեքսը, Պատմա-բանասիրական հանդես, № 1, 1965:
- Գ. Հ. Միլայան, Մարտունու շրջանի կիկլոպան ամրոցները, Պատմա-բանասիրական հանդես, № 3, 1966:
- Գ. Հ. Միլայան, Աևանի ավազանի կիկլոպան ամրոցները, Երևան, 1968:
- Հ. Հ. Մկացականյան, Արևապաշտության հետքերը Հայաստանում, Աշխատություններ Հայաստանի պետ. պատմ. թանգարանի, հատ. 1, 1948:
- Հ. Հ. Մկացականյան, Լճաշենի երկգույն խեցեղենի մասին, ՀՍՍՀ ԳԱ Տեղեկագիր (հաս. գիտ.), № 5, 1967:
- Հ. Հ. Մկացականյան, Բ. Թումանյան, Բրոնզե դարի գոտի-որացույց, Երևան, 1965, «Միտր» Հրատարակչություն:
- Հ. Հ. Մկացականյան, Լճաշենի սլավոնյի զարգացման հիմնական էտապները, Պատմա-բանասիրական հանդես, № 2 (29), Երևան, 1965:
- Ռ. Վերխով, Կովկասի աղյուր բաղադրակերպության պատմության մեջ, «Ազգագրական հանդես», գիրք Ա, 1884:
- Ս. Սամվելյան, Հին Հայաստանի կուլտուրան, հատ. 1—2, Երևան, 1953:
- Սև. Խաչատրյան, Հայաստանի սևադարձական շրջանի պատմություն, Երևան, 1933:
- Алексеев В. П., Итоги изучения палеоантропологии Кавказа, Историко-филологический журнал, № 2, 1963.
- Азизян Г. А. Палеоантропологический материал из погребения с. Мчашен, Историко-филологический журнал, № 3, 1965.
- Абдушелишвили М. Г., Краниология древнего и современного населения Кавказа, Тбилиси, 1961.
- Аракелян Б. Н., Мартиросян А. А. Археология Армении за годы советской власти, СА, 4, 1967.
- Бунак В. В., Черепа железного века из Севанского района Армении, Русский антропологический журнал, М.—Л., 1929, т. 17, вып. 3—4.

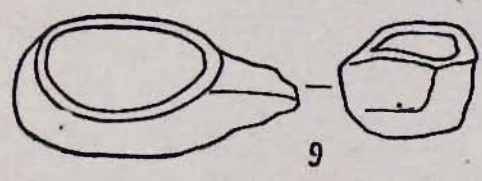
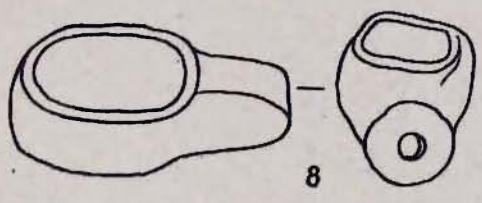
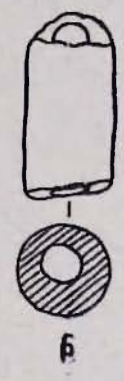
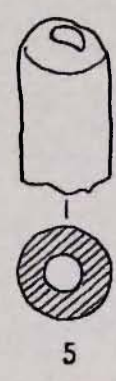
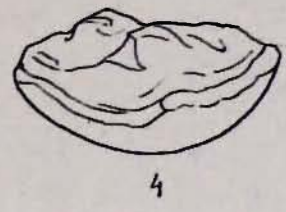
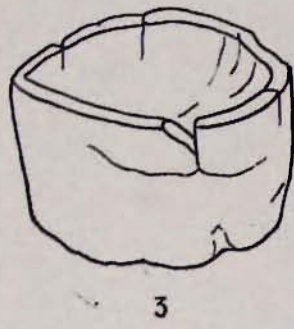
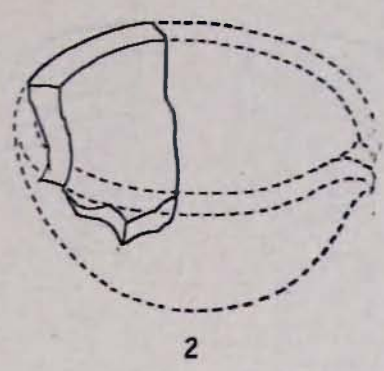
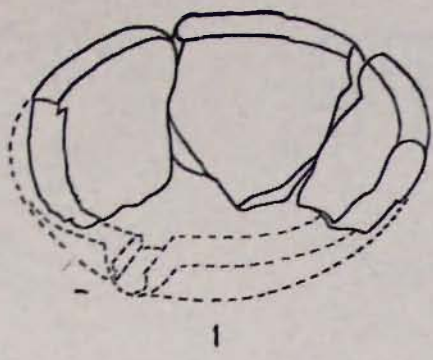
- Вырубов*, Предметы древности в хранилище Общества любителей кавказской археологии, Тифлис, 1872.
- Гобейжишвили Г. Ф.*, Холм Нацар-гора близ Сталинири, Мияомхилвели Института истории АН Груз. ССР ич. Джавахишвили, том II, Тбилиси, 1952.
- Гогинян С. Е.*, К истории древней металлургии железа в Армении, № 3, 1964.
- Есаян С. А.*, Военное дело и оружие в древней Армении, Ереван, 1967.
- Есаян С. А.*, Из истории колесного транспорта древней Армении, № 3, 1960.
- Есаян С. А., Шагинян А. Н.*, Археологические находки в Зангезуре, СА, № 3, М., 1962.
- Есаян С. А.*, Оружие и военное дело в древней Армении, автореферат, Ереван.
- Есаян С. А.* Погребение № 14 асхиблурского магилника, Патмабанасиракан андес № 1, стр. 221—226.
- Иванюльский А. А.*, По Закавказью, МАК, вып. VI, М., 1894.
- Иессен А. А.*, Из истории металлургии меди на Кавказе, Изв. ГАИМ, 120, 1935.
- Иессен А. А.*, К хронологии «Больших кубинских курганов», Советская археология, XII, М.—Л., 1950.
- Калинтар А. А.*, Проблемы истории докапиталистических обществ, ГАИМК, № 9—10, 1934.
- Карапетян Э. Т.*, Семейная община и патронимия у армян, автореферат, Тбилиси, 1967.
- Карапетян Э. Т.*, Кровно-родственная группа «Азг» у армян, Ереван, 1966.
- Карапетян Э. Т.*, Армянская семейная община, Ереван, 1958.
- Карапетян Э. Т., Мартиросян А. А.*, Жилище большой семьи. Историко-филологический журнал, № 2, 1968 г.
- Карапетян Л. Л.*, История гончарного производства древней Армении, автореферат, Ереван, 1966.
- Кифтин Б. А.*, Археологические раскопки в Трпалети, Тбилиси, 1941.
- Кушишарева К. Х.*, Некоторые памятники эпохи поздней бронзы в Нагорном Карабахе, СА, XXVII, М.—Л., 1957.
- Кушишарева К. Х.*, Археологические разведки 1954 г. в окрестностях сел Ходжалы, МАИ СССР, № 67, М.—Л., 1962.
- Мартиросян А. А.*, Армения в эпоху бронзы и раннего железа, Ереван, 1964.
- Мартиросян А. А.*, Древнее поселение и могильник около Ленинакана, вып. 12, КСИИМК, М., 1953.
- Мартиросян А. А.*, Город Тейшебаини, Ереван, 1961.
- Мартиросян А. А.* Идолы Кармир-блур, Историко-филологический журнал, № 2, 1958.
- Мартиросян А. А.*, О древнем поселении около Ленинкапа, Изв. АН Арм. ССР, № 10, 1952.
- Мартиросян А. А., Хачатрян Т. С.*, Комплекс изделий из могильника Такия, Изв. АН АрмССР, № 11, 12, 1959, Ереван.
- Межлумян С. К.*, Субфоссильная лошадь донных отложений оз. Севан, Труды Ер. гос. ун-та, 1959.
- Межлумян С. К.*, Медведь плавных отложений оз. Севан, Изв. АН АрмССР, серия биол. наук, № 4, 1959.
- Межлумян С. К.*, Крупный рогатый скот из поселения Шенгавита и погребений эпохи бронзы Лчашена, Изв. АН АрмССР, № 3, том XVIII, 1965.
- Межлумян С. К.*, К вопросу о систематическом положении свиней из погребений Лчашена, Биолог. журн. АН АрмССР, 1967, № 11.
- Межлумян С. К.*, К исследованию позвоночных животных из доурартских культурных слоев Тейшебаини, Изв. АН АрмССР, 1964.
- Межлумян С. К.*, Палеофауна эпохи бронзы на территории Армении, автореферат, Ереван, 1965.
- Мещанинов И. И.*, Краткие сведения о работе археологической экспедиции в Нагорном Карабахе и Нахичеванском крае, Изв. ГЛИМК, 1, 1, 1926.
- Мещанинов И. И.*, Циклопические сооружения Закавказья, Изв. ГАИМК, т. XIII, вып. IV—VII, 1932.
- Мкртчян К. А., Айвазян С. М.*, К вопросу о сырьевой базе и системе плавки на Мецаморе, Изв. АН АрмССР, серия науки о земле, XVII, № 6, 1964.
- Мкртчян К. А., Айвазян С. М.*, Еще раз о Мецаморском горнометаллургическом сооружении, Изв. АН АрмССР, XVII, № 5, 1964 (серия науки о земле).
- Путеводитель экскурсии международного симпозиума по истории геологии, Ереван, 1967, стр. 59—66.
- Мнацаканян А. О.*, Раскопки курганов на побережье оз. Севан, СА, № 2, 1957.
- Мнацаканян А. О.*, Древние повозки из курганов бронзового века на побережье оз. Севан, № 2, 1960.
- Мнацаканян А. О.*, Находки предметов бронзового века в сел. Толорс, КСИИМК, вып. 54, 1954.
- Мнацаканян А. О.*, О раскопках могильников у сел. Головино, КСИИМК, вып. XVI 1952.
- Мнацаканян А. О.*, Лчашенские курганы, КСИИМК, вып. 85, 1961.
- Паланджян В. А.*, Деревянные повозки из раскопок у сел. Лчашен, Труды Гос. Ист. музея, № 5, 1959.
- Пиотровский Б. Б.*, Археология Закавказья, Л., 1949.
- Пиотровский Б. Б.*, Развитие скотоводства в древнем Закавказье, СА, XXIII, М.—Л., 1955.
- Пиотровский Б. Б., Гюзальян Л. Т.*, Крепости Армении доурартского времени, Проблемы истории мат. культуры, № 5--6, 1938.
- Реслер Э.*, Извлечение из отчета Э. Реслера о раскопках, произведенных им в Елизаветпольской губернии, ОАК, 1897.
- Реслер Э.*, Раскопки в Елизаветпольской губ. ОАК, 1898.
- Реслер Э.*, Раскопки в Шушинском уезде, ОАК, 1897.
- Реслер Э.*, Раскопки в Джеванширском уезде, ОАК, 1897.
- Сорокин В. С.*, Древние идолы города Тейшебаини, Изв. АН АрмССР, № 5, Ереван, 1951.
- Сорокин В. С.*, Следы древнейшего поселения у Кармир-блур, СА, № 2, 1958, стр. 151 и сл.

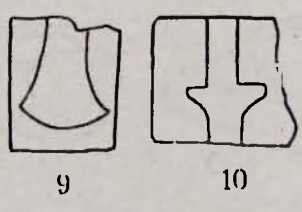
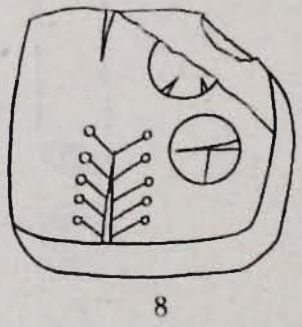
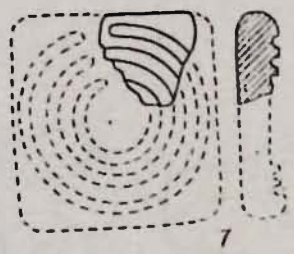
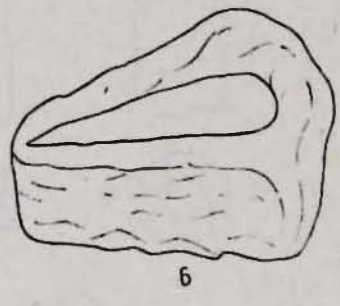
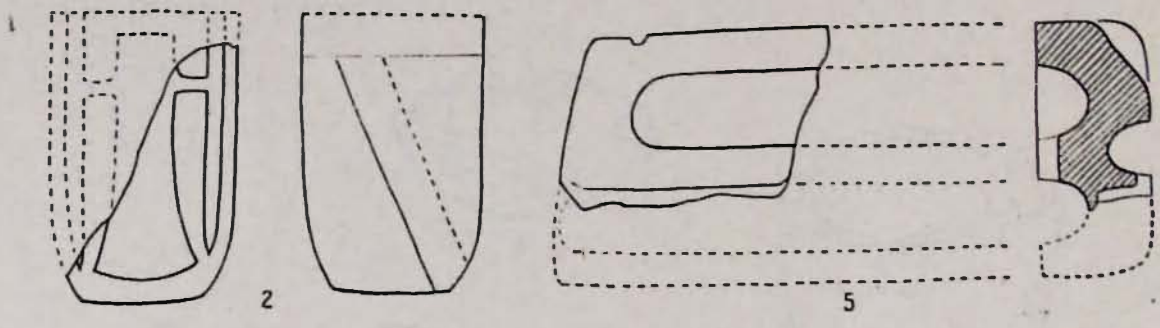
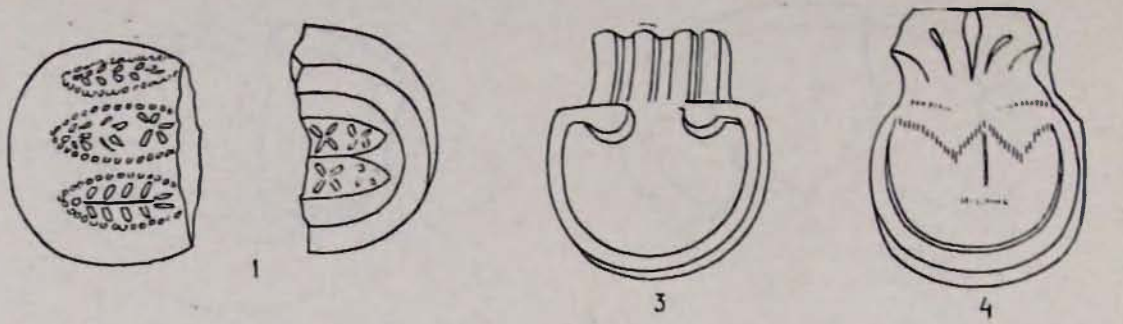
- Спицын А. А.*, Некоторые закавказские могильники, Изв. Арх. ком. вып. 29, М., 1925.
- Тавадзе Ф. и Сакарелидзе Т.*, Бронзы древней Грузии, Тбилиси, 1959.
- Хачатрян Т. С.*, Материальная культура древнего Артика, Ереван, 1963.
- Хачатрян Т. С.*, Орудия труда эпохи поздней бронзы..., Труды Гос. музея Армении, т. 5, Ереван, 1959.
- Хачатрян Т. С.*, Комплекс бронзовых предметов из сел. Вартакар, Изв. АН АрмССР, № 3, 1961.
- Филимонов Г. Д.*, Закавказские древности, Вестник древнерусского общества, № 1—3, М., 1895.
- Шлеев В. В.*, Урартские крепости и проблемы их изучения, автореферат М., 1954.
- Янковская Н. Б.*, Некоторые вопросы экономики Ассирийской державы, ВДИ, № 1, 1956.
- Fridrich Barerns* Untersuchungen über die ältesten Craber und Schatzfunde in Kaukasien. Berlin, 1885.
- R. R. Bunac*, Crania Armenica, M., 1927.
- E. Chantre*, Recherches Anthropologique dans le Caucase, t. I—II, Paris, 1885—1886.
- Cl. Chantre*, Stratigraphie comparee de l' Asie Occidentale, Oxford, 1948.
- I. de Morgan*, La prehistoire Orientale, III, Paris, 1927.
- I. de Morgan*, Mission scientifique au Caucase, I, ... 1898.
- Sf. Przeworski*, Die Metallindustrie Anatolien in der Zeit von 1500—1700. Leiden, 1939.
- P. S. Uwarowa*, Museum Caucasicum V, Tiflis, 1902.
- A. Zakharow*, Etudes sur l' archeologie de l' Asie Mineure et du Caucase, Revue Hittite et asiatique Paris, 1931.

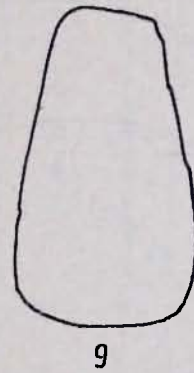
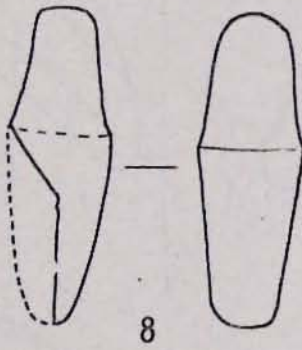
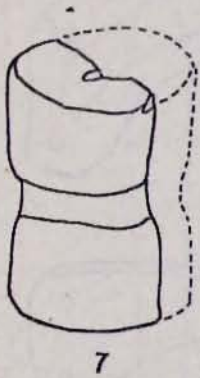
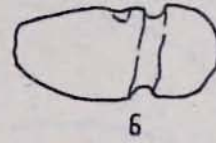
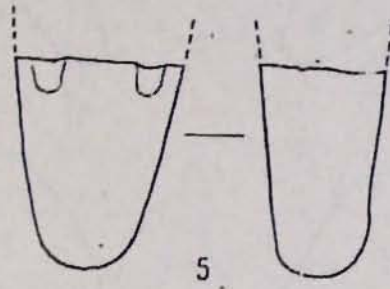

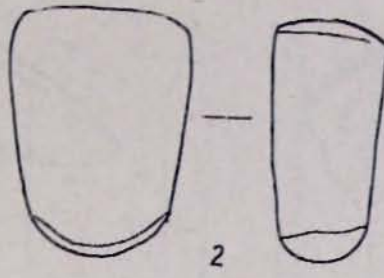
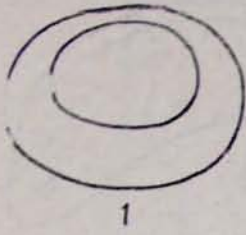
Տ Ա Ն Տ Ա Վ Ն Ե Ր  
Т А Б Л И Ц Ы  
Т А В Л Е



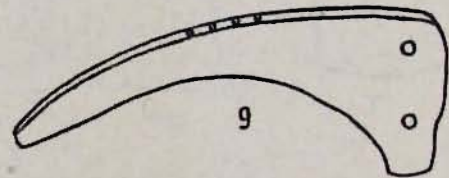



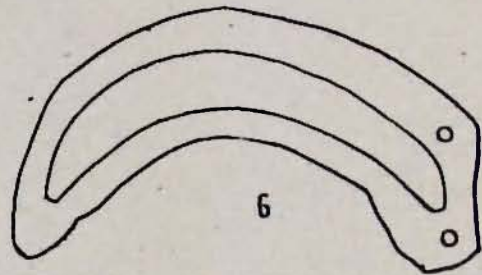
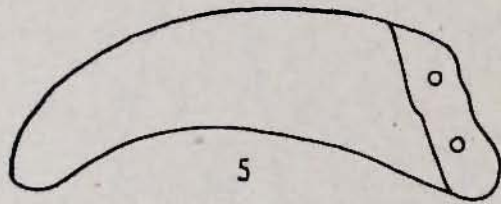
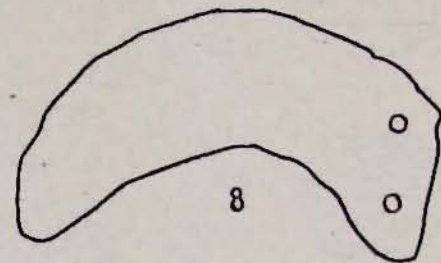
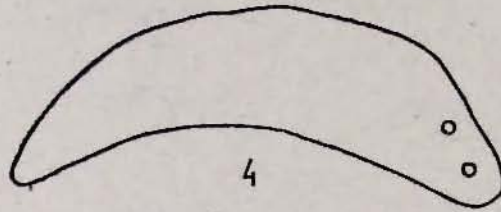
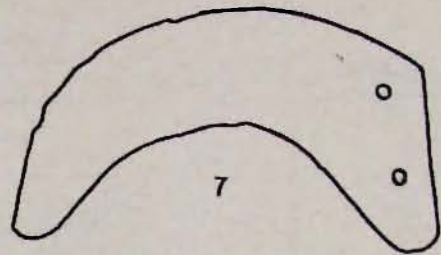
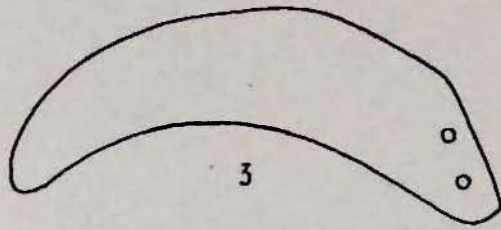
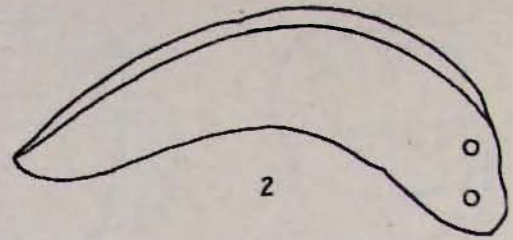
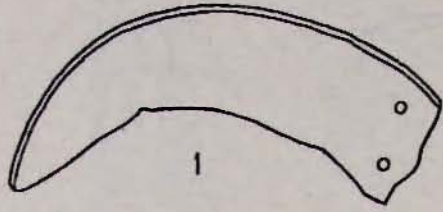
W. B. E. P. R.  
T. A. B. N. L. R.  
T. A. B. L. E.

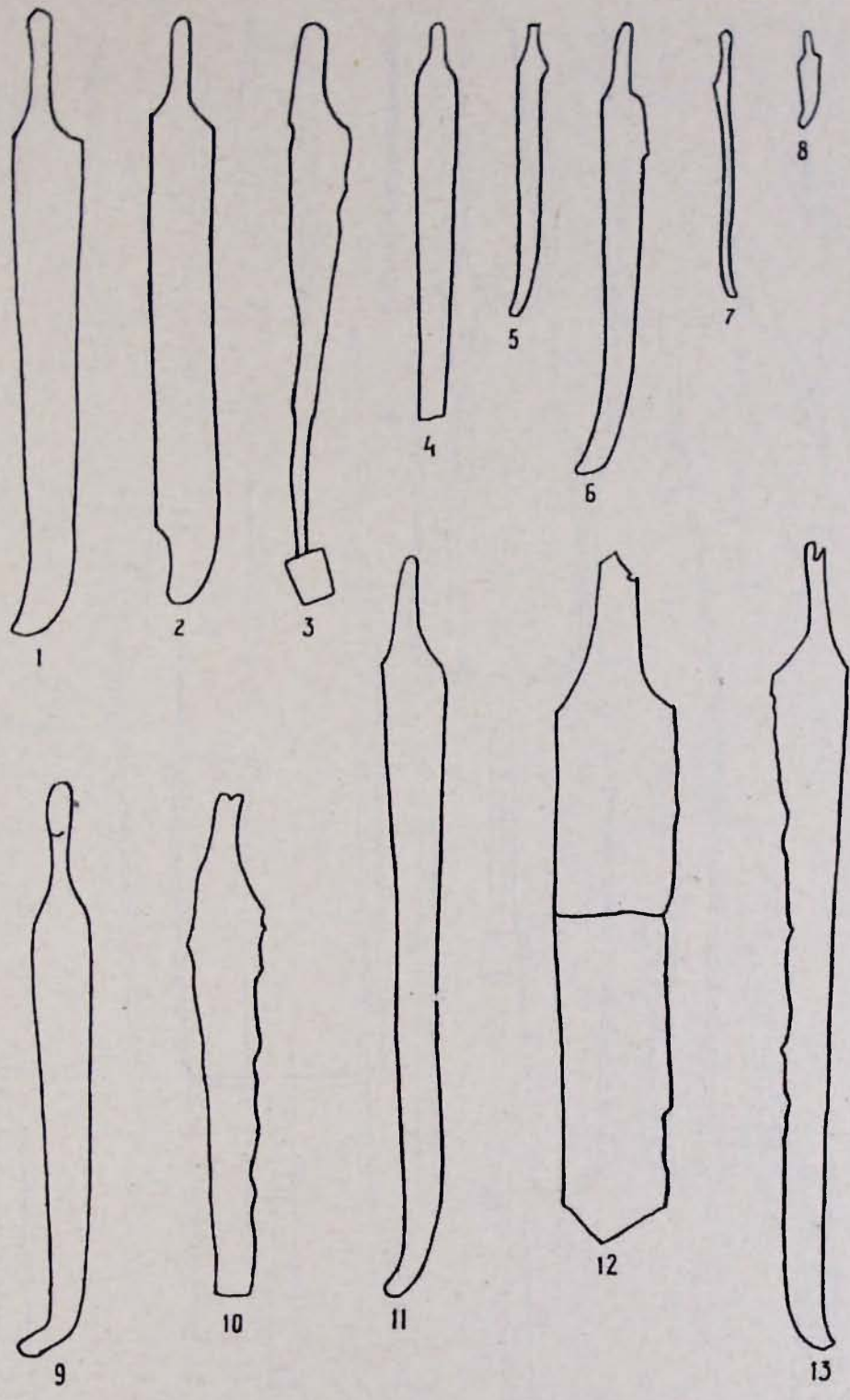




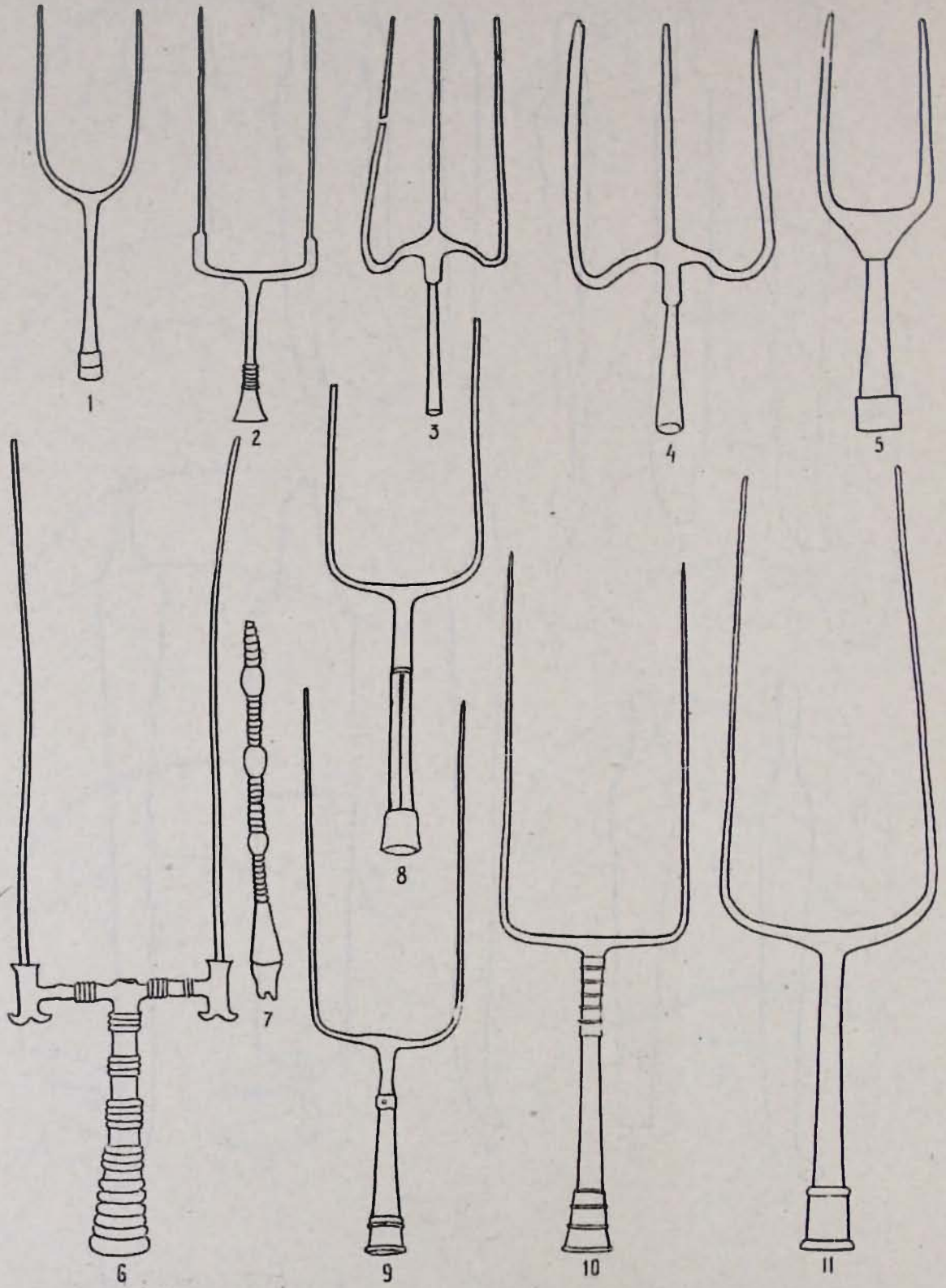


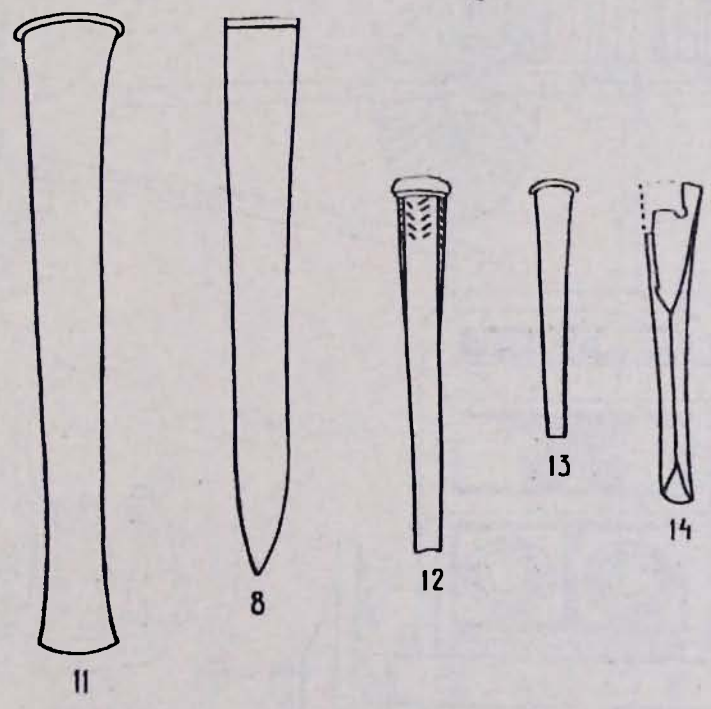
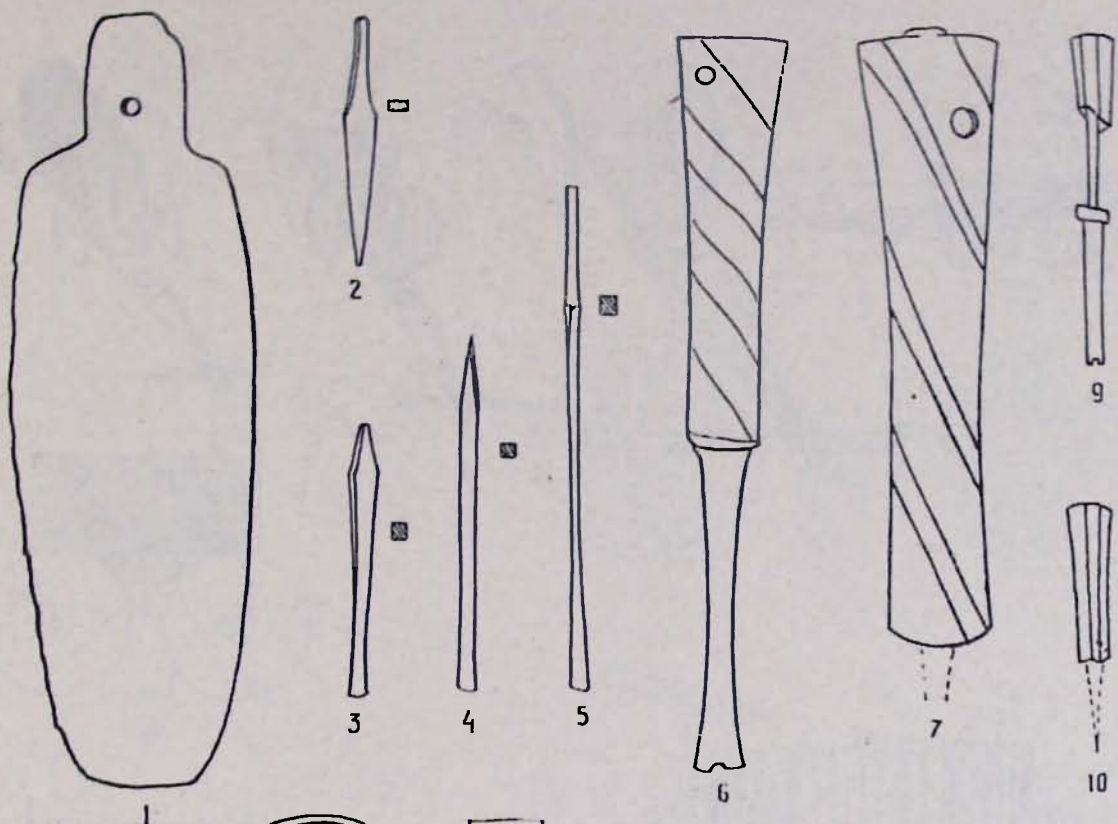
IV



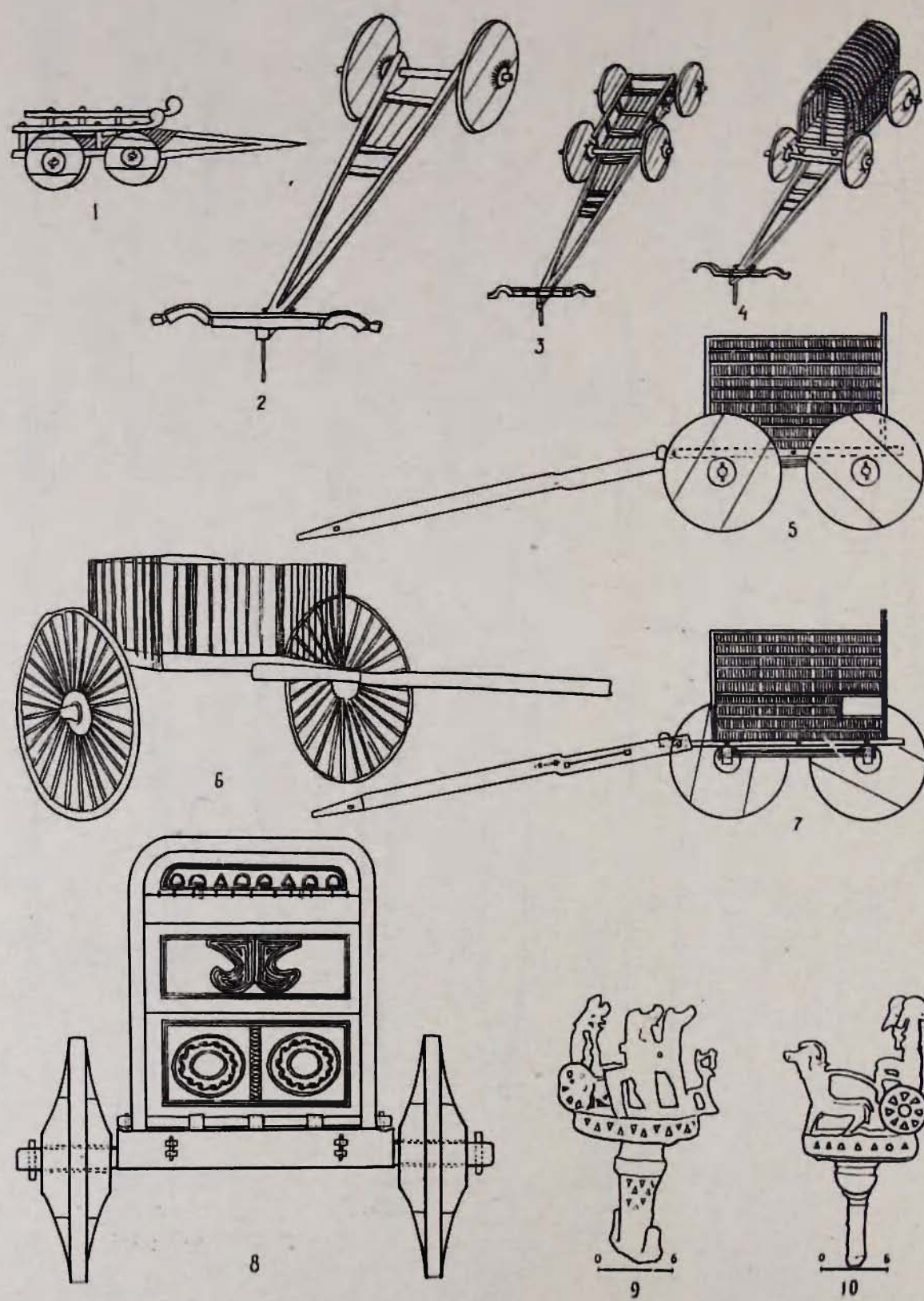


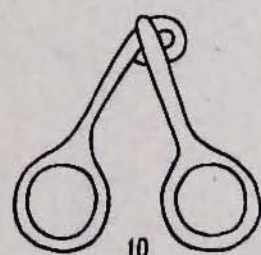
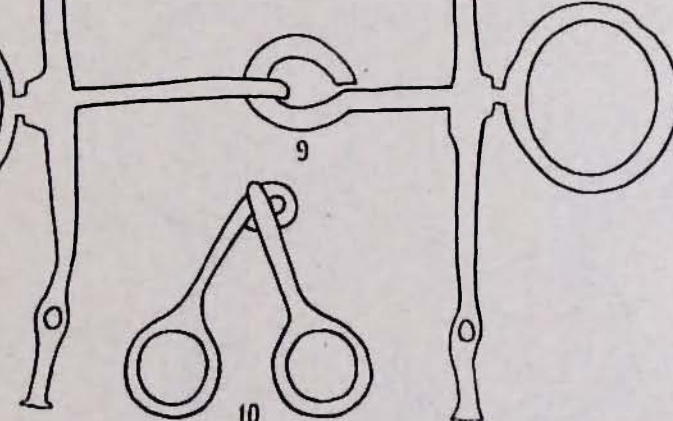
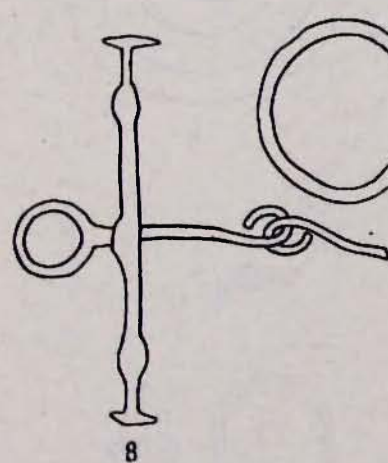
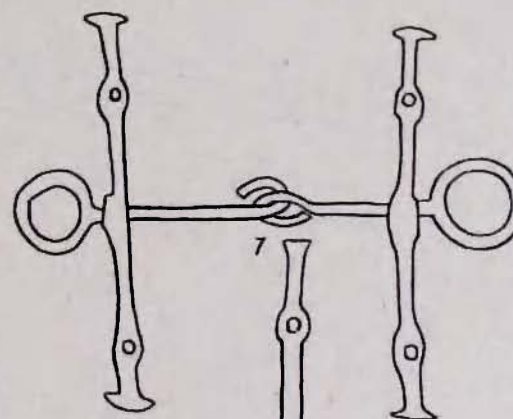
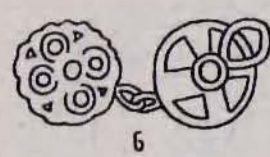


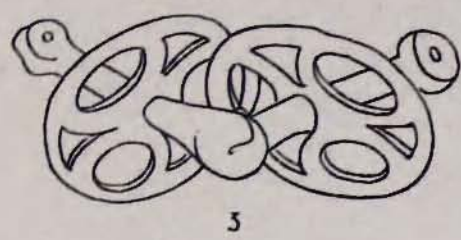
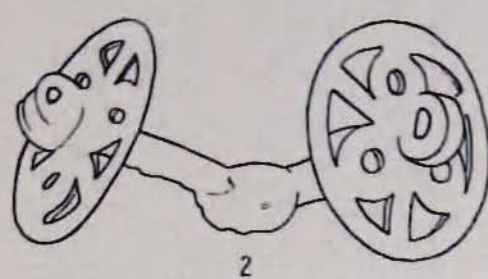
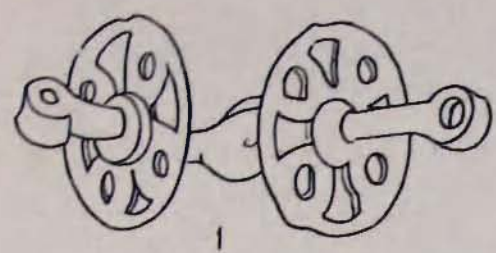
VI



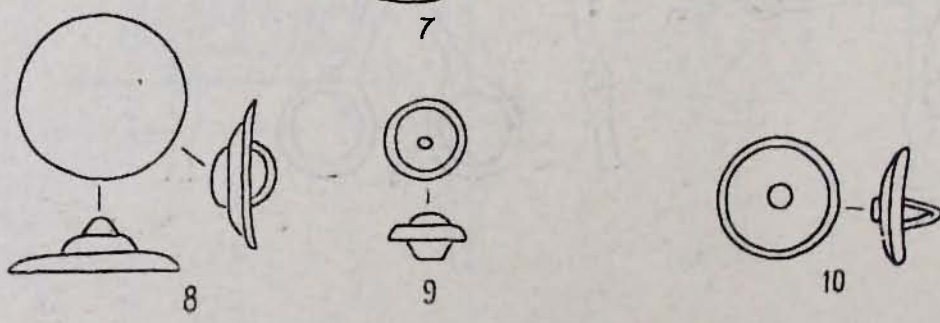
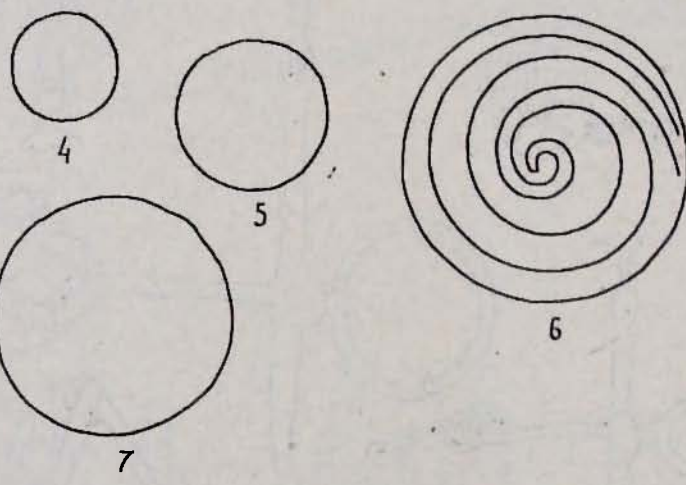
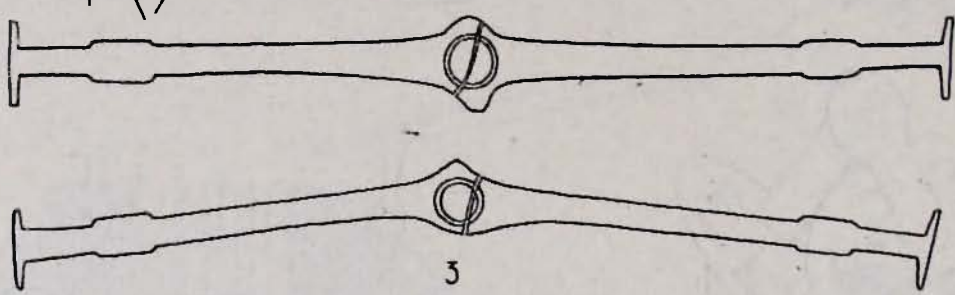
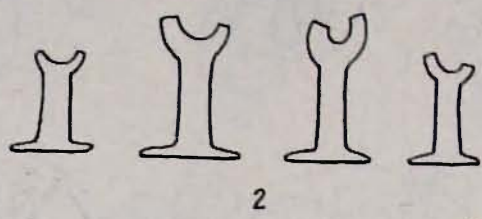
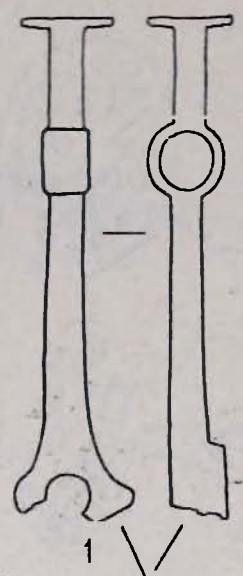


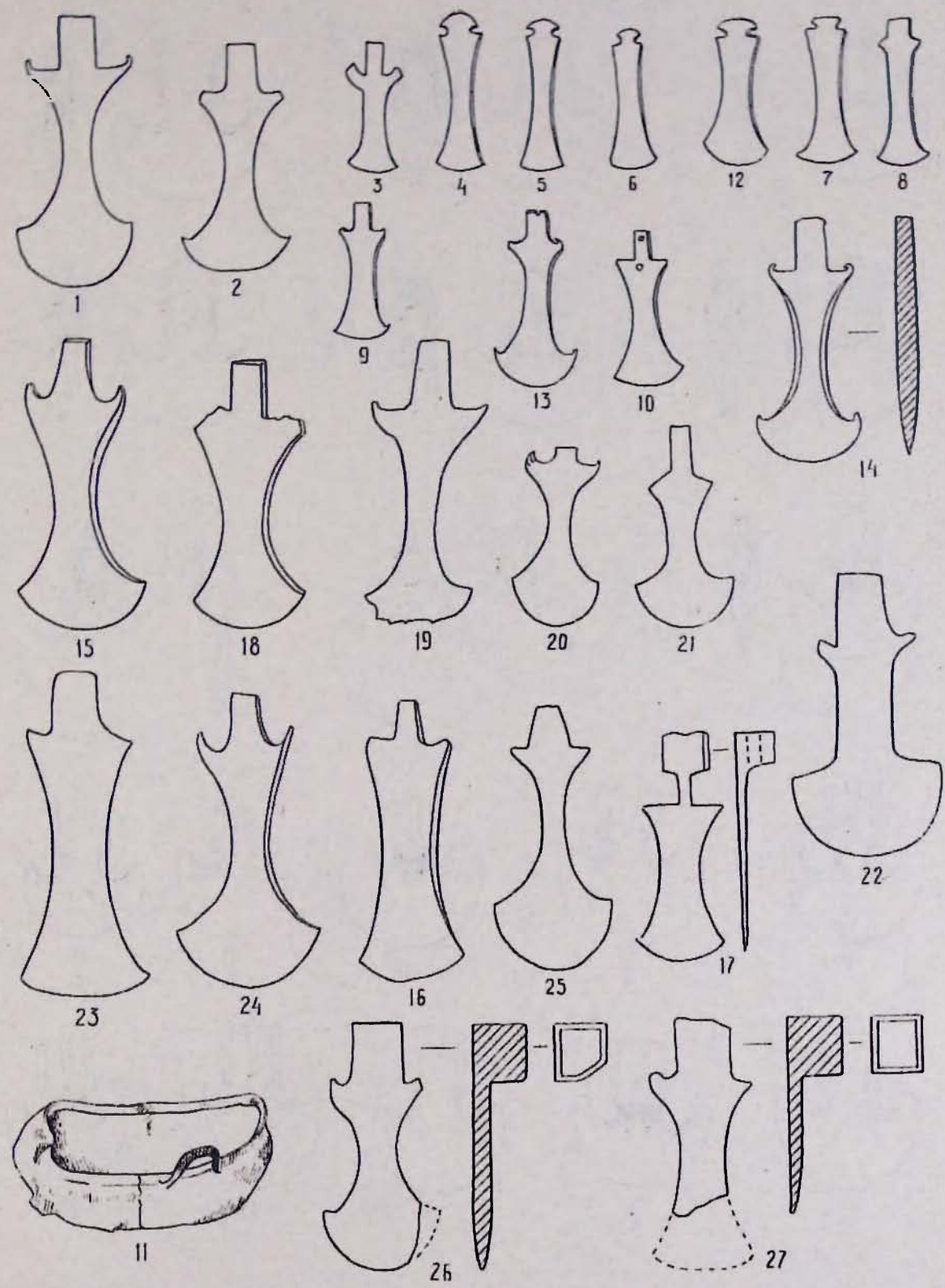




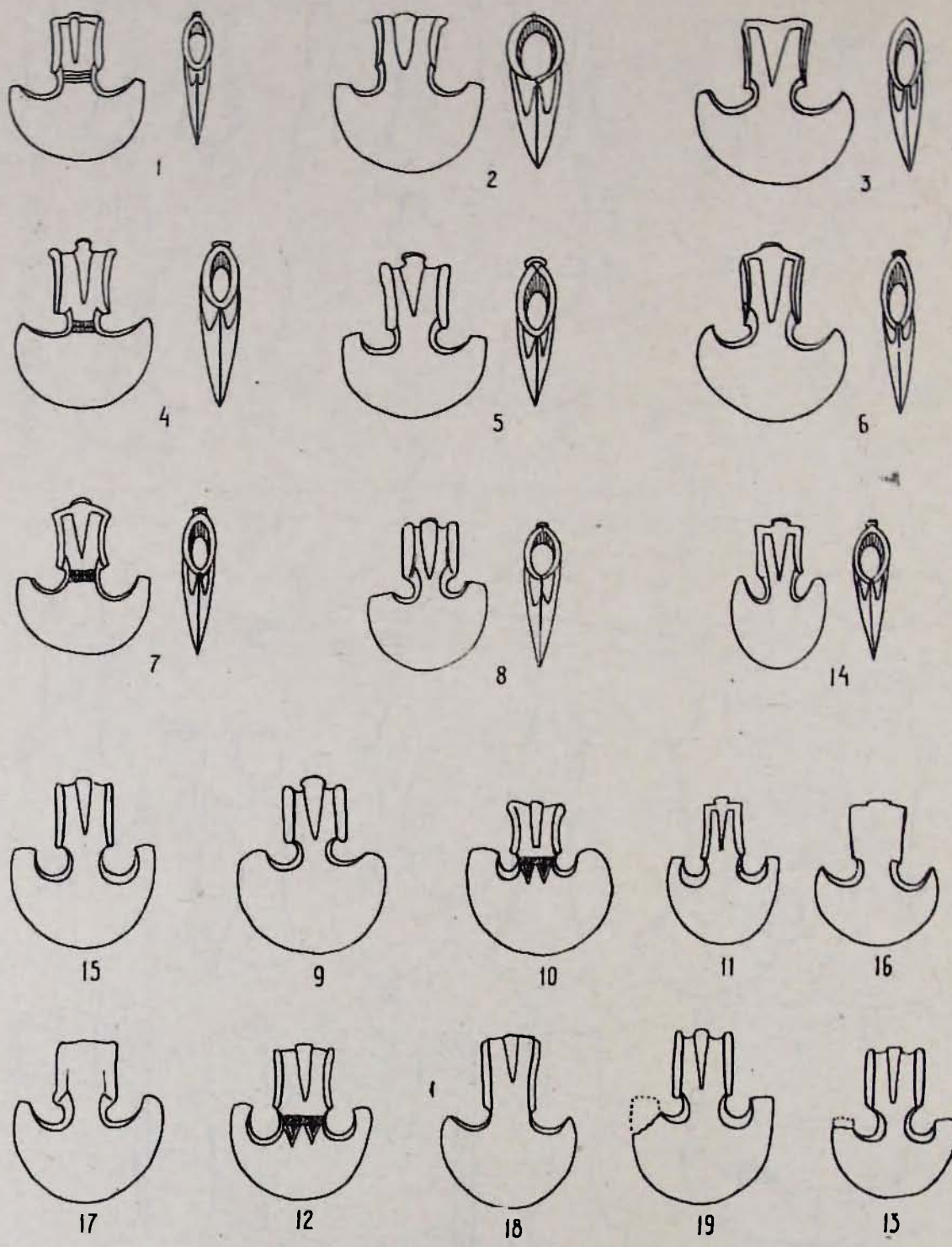


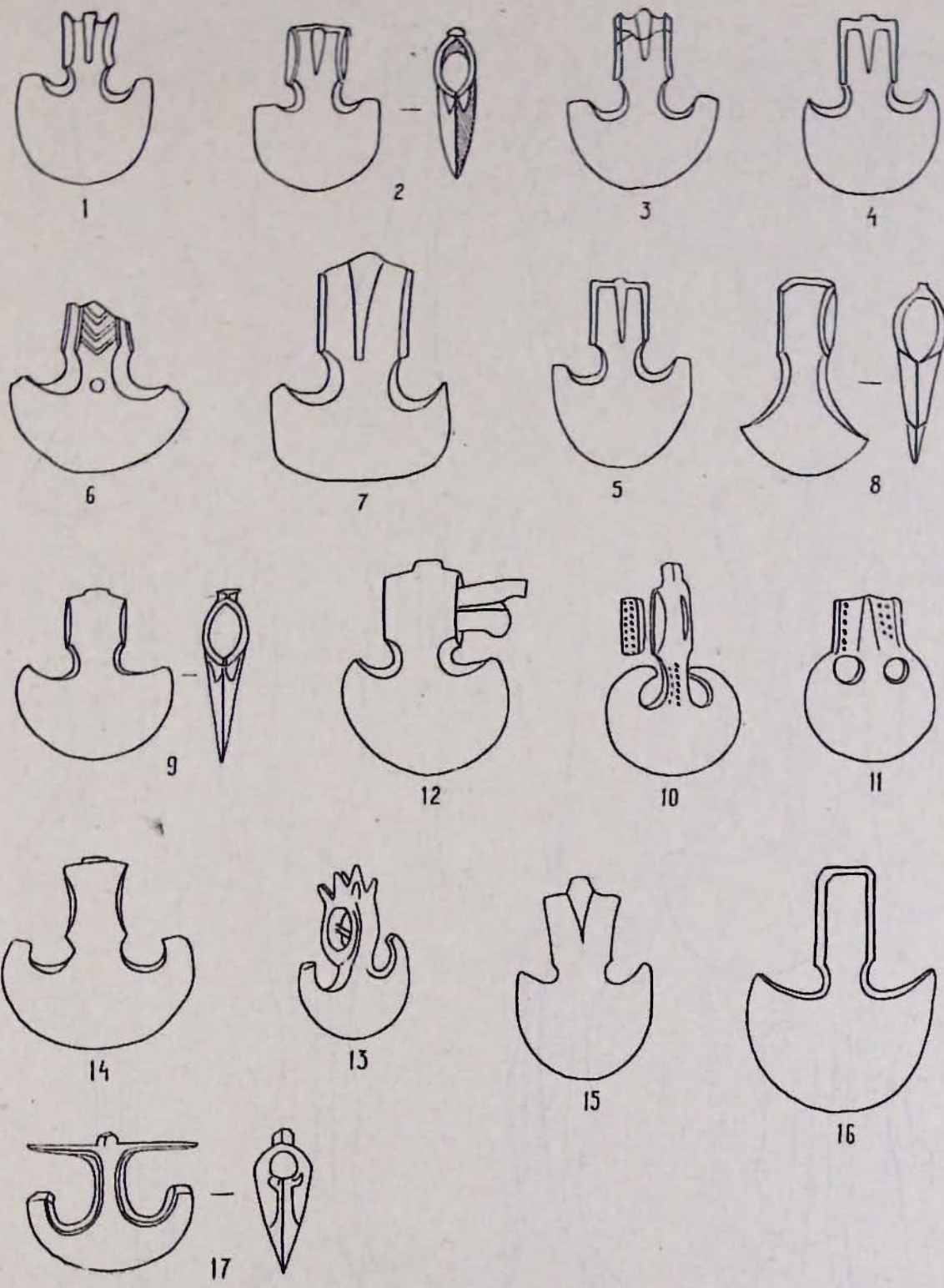
x



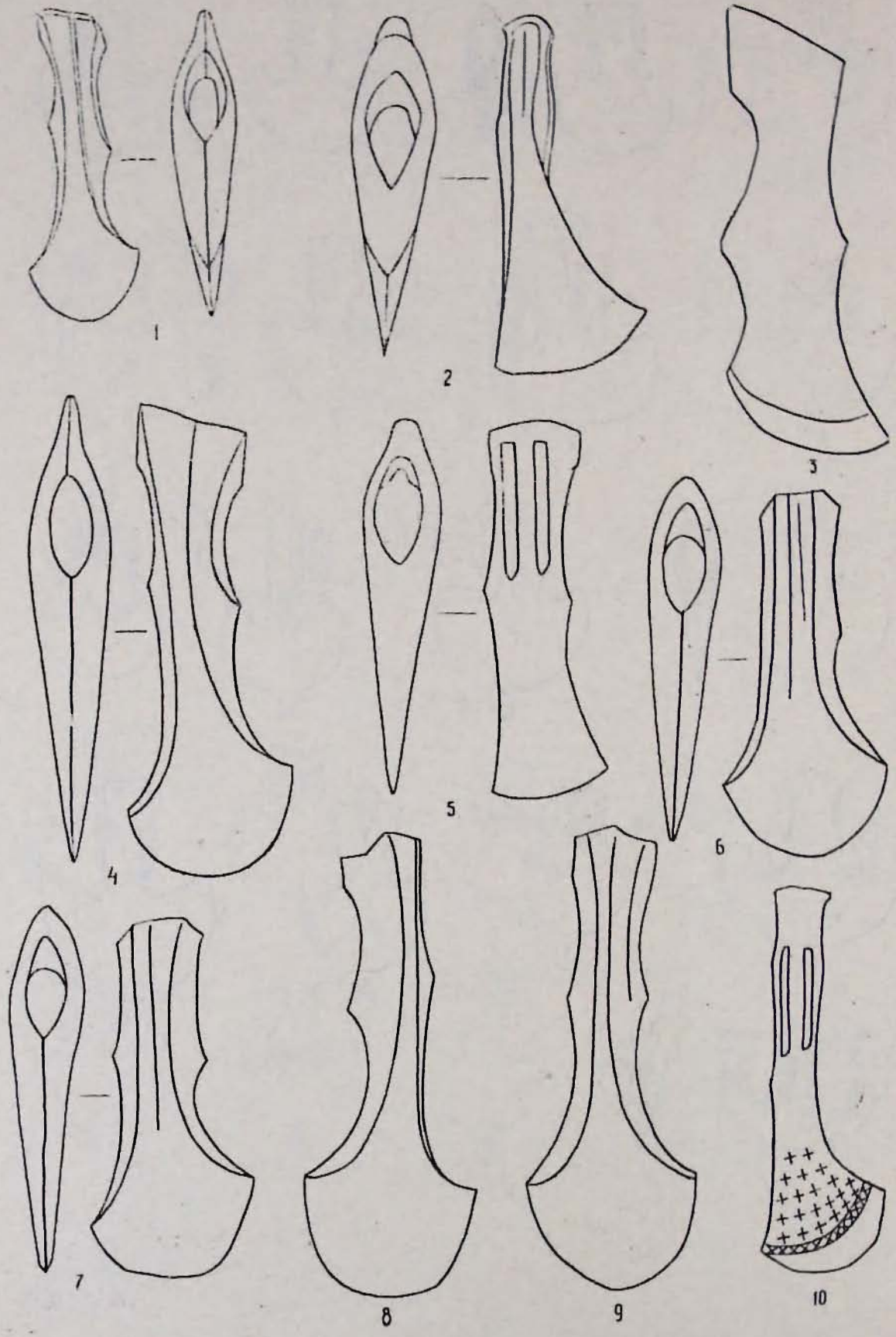


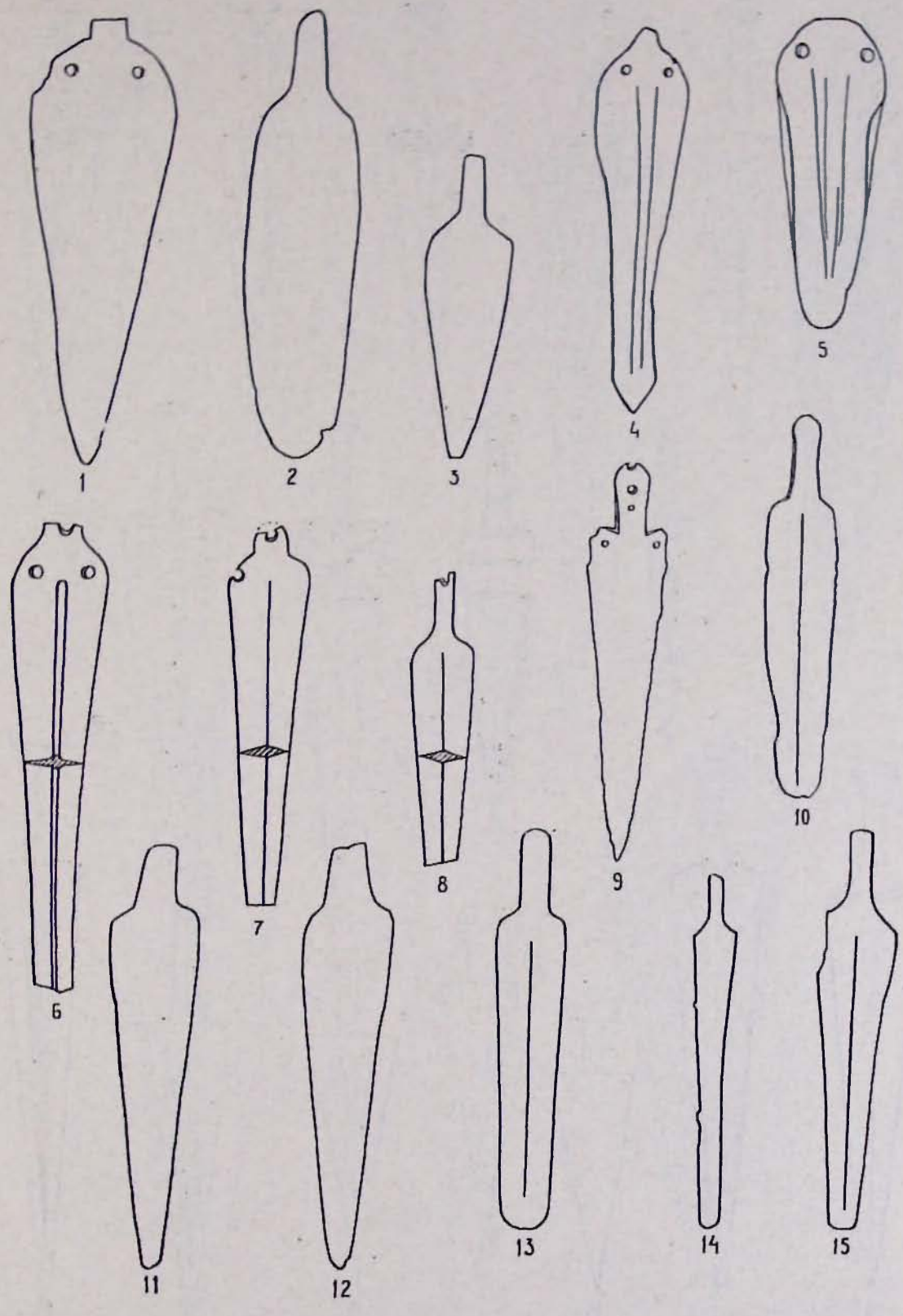
XII





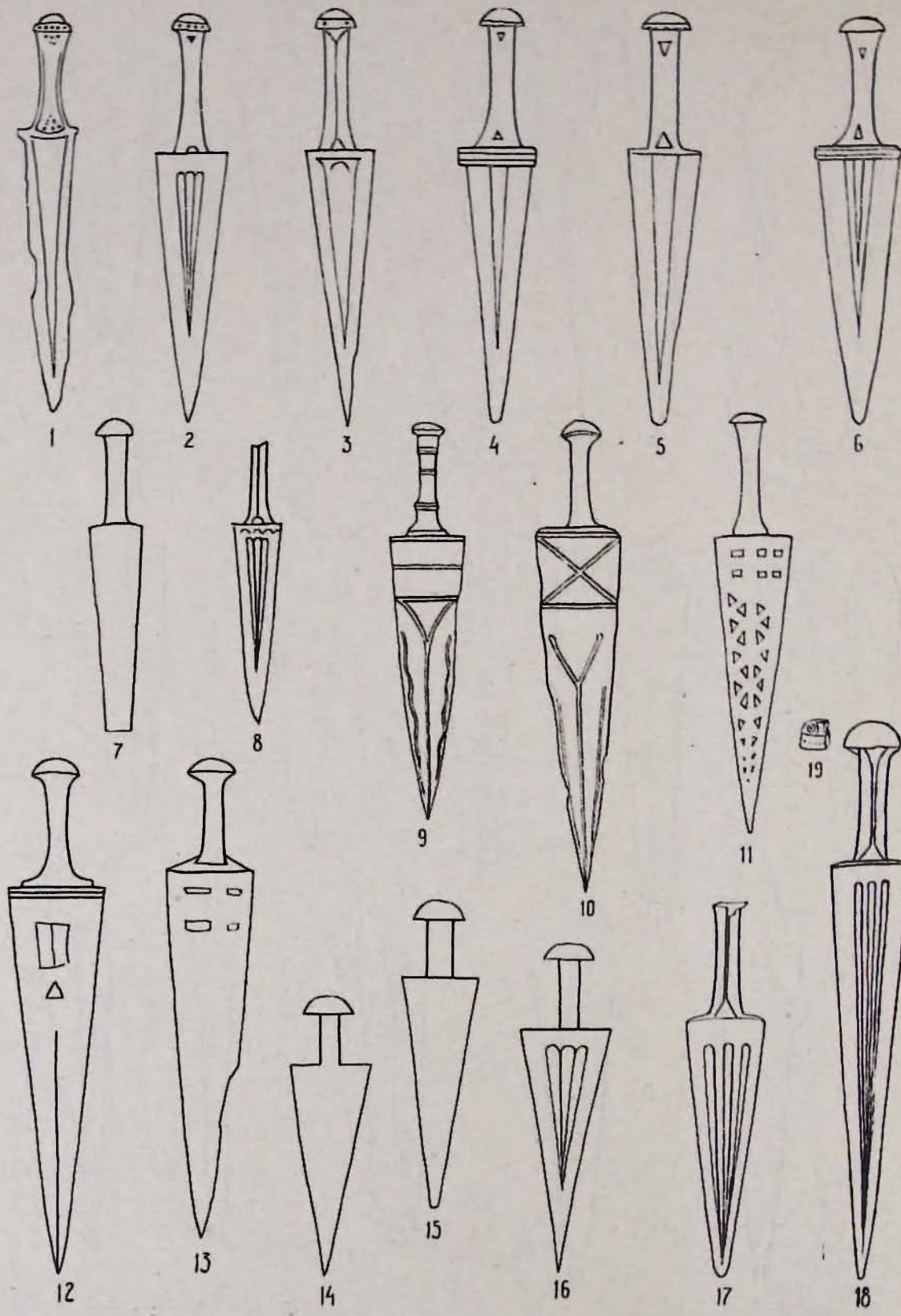
XIV

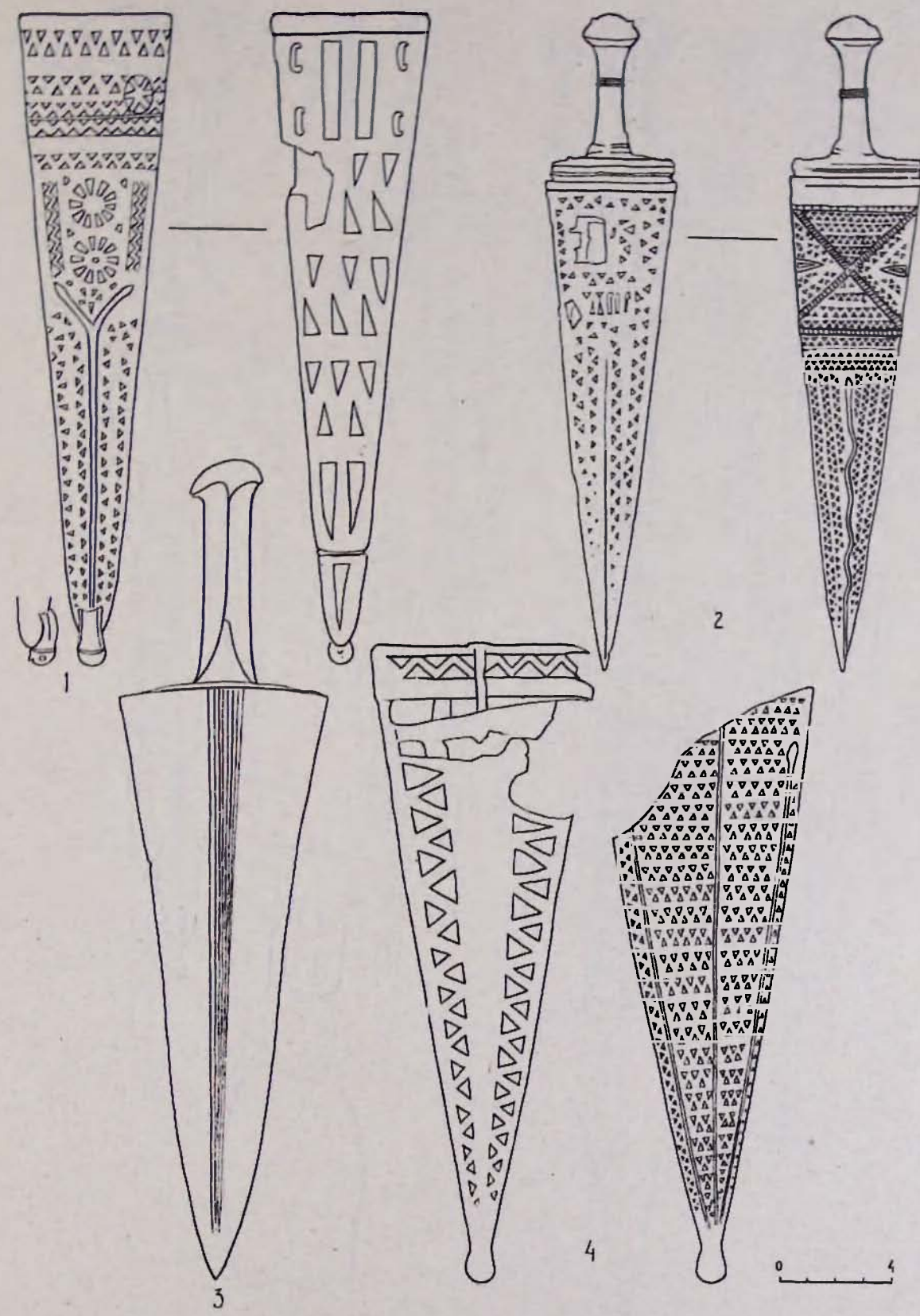


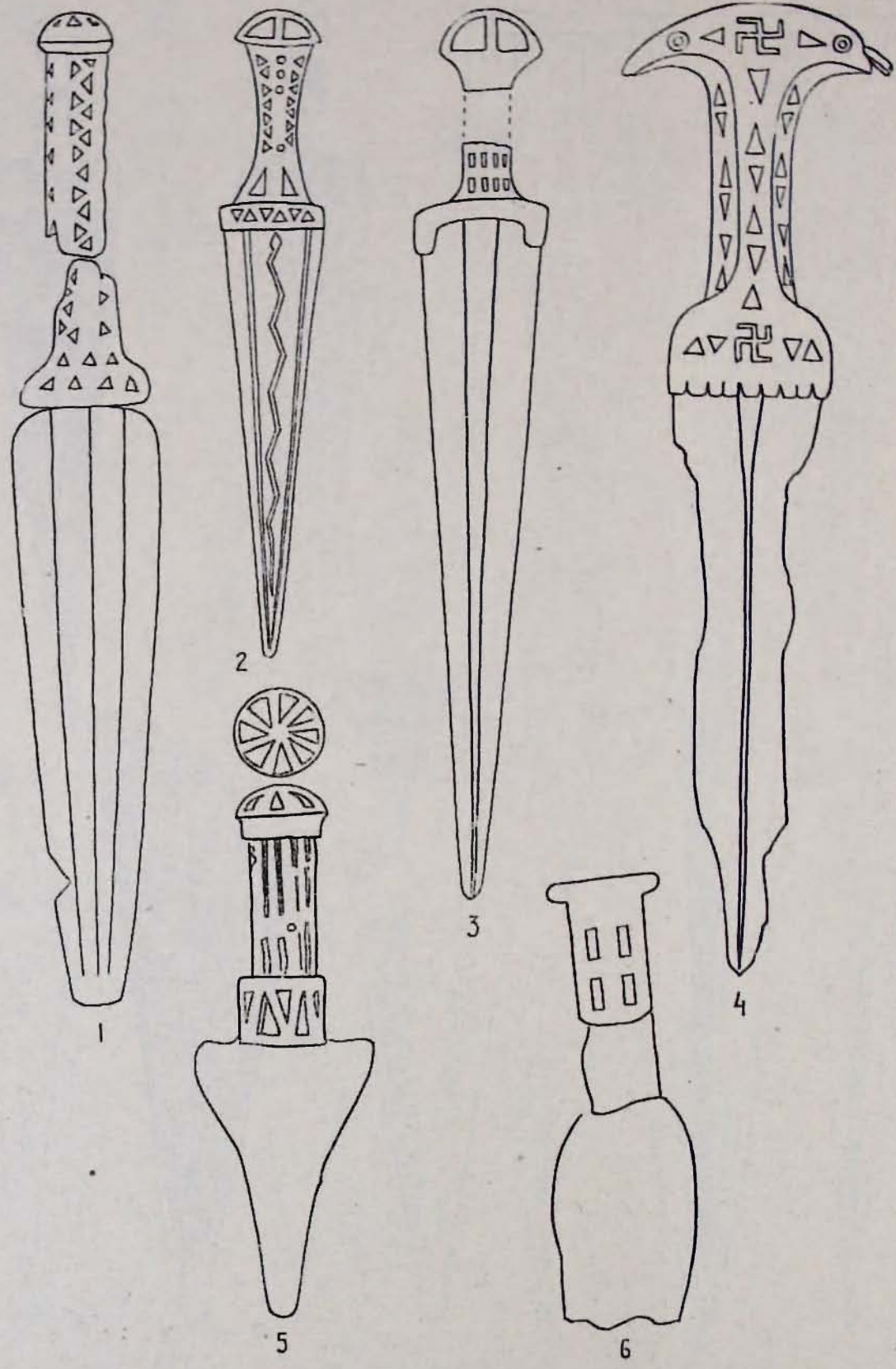


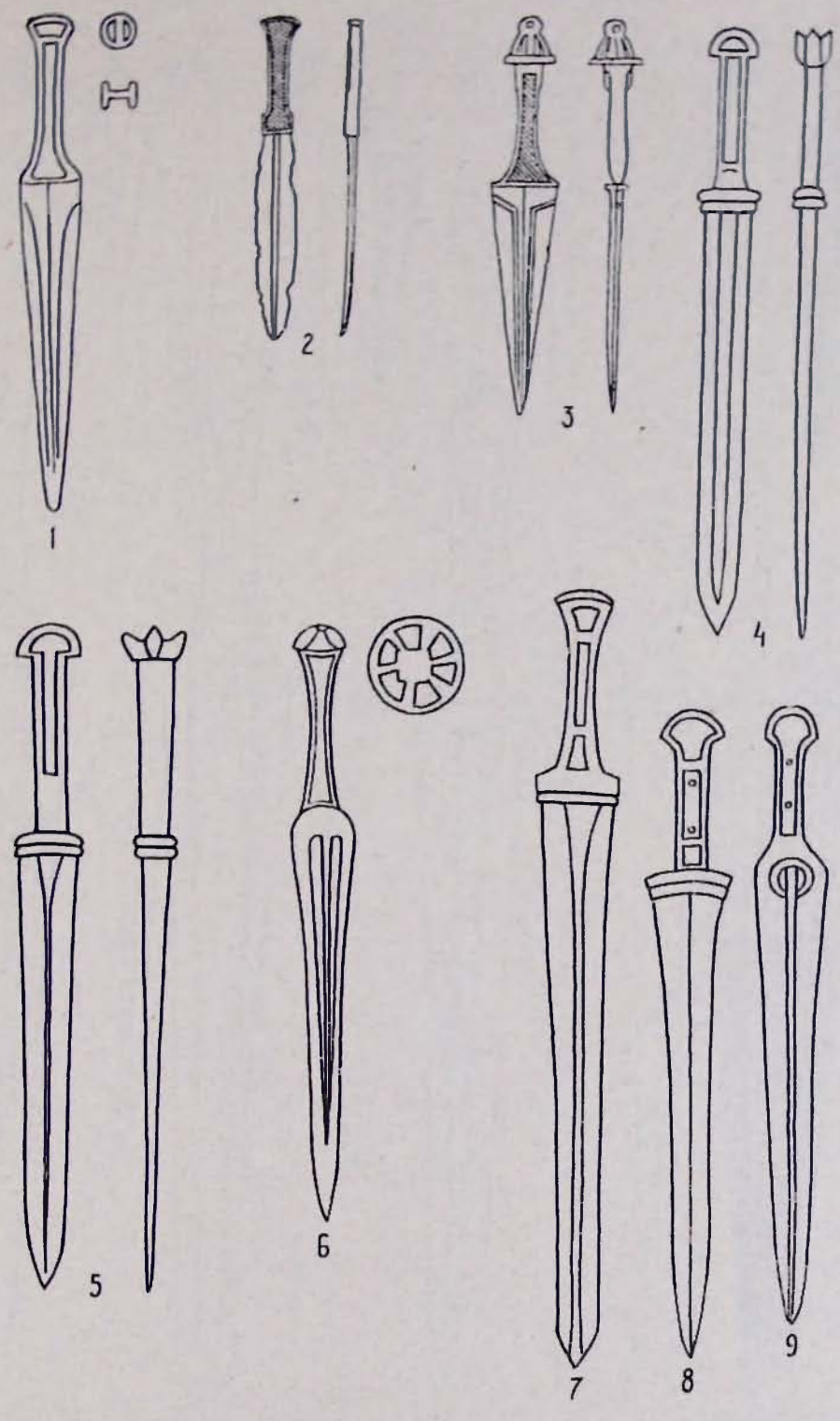


XVI

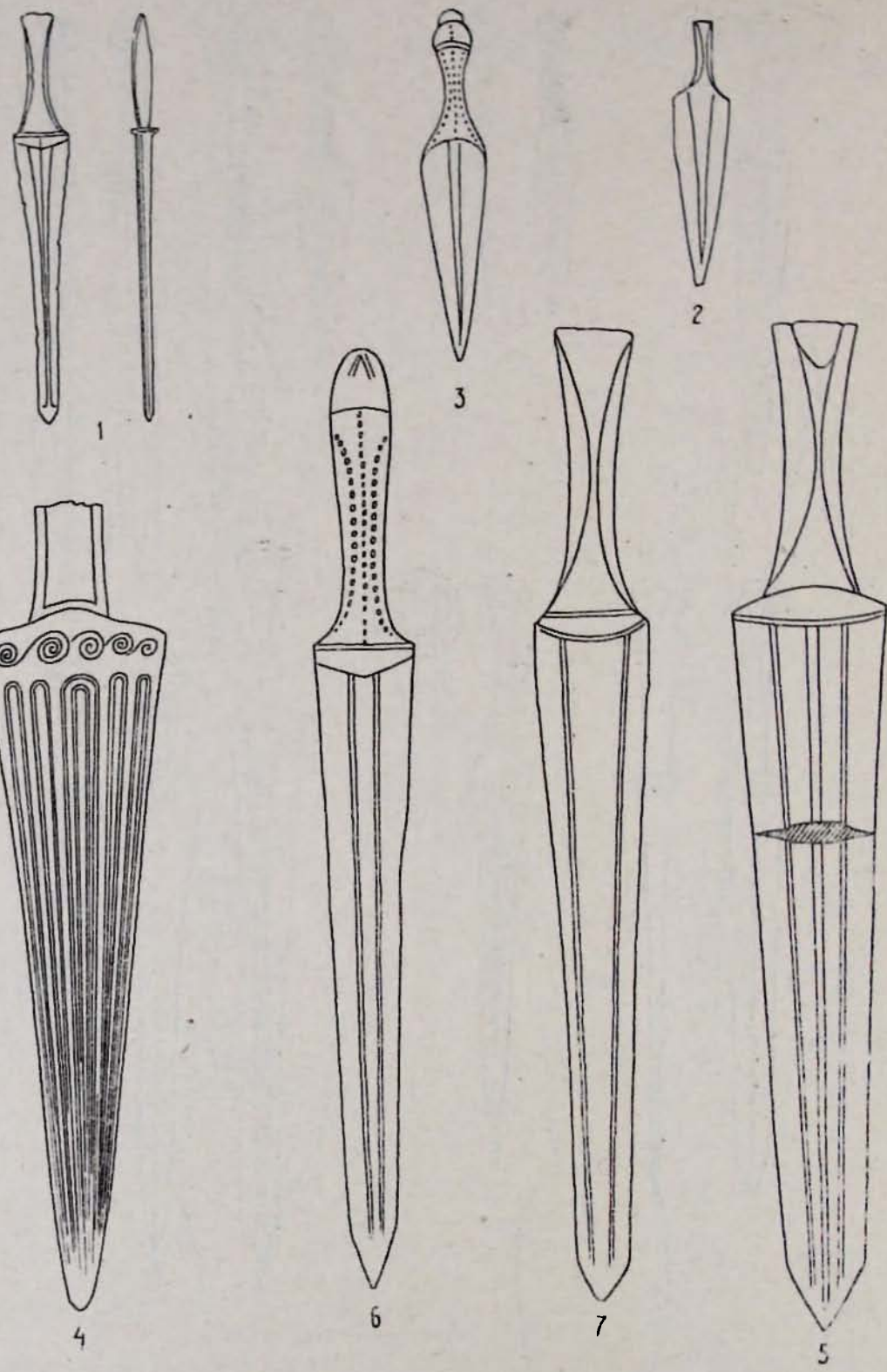


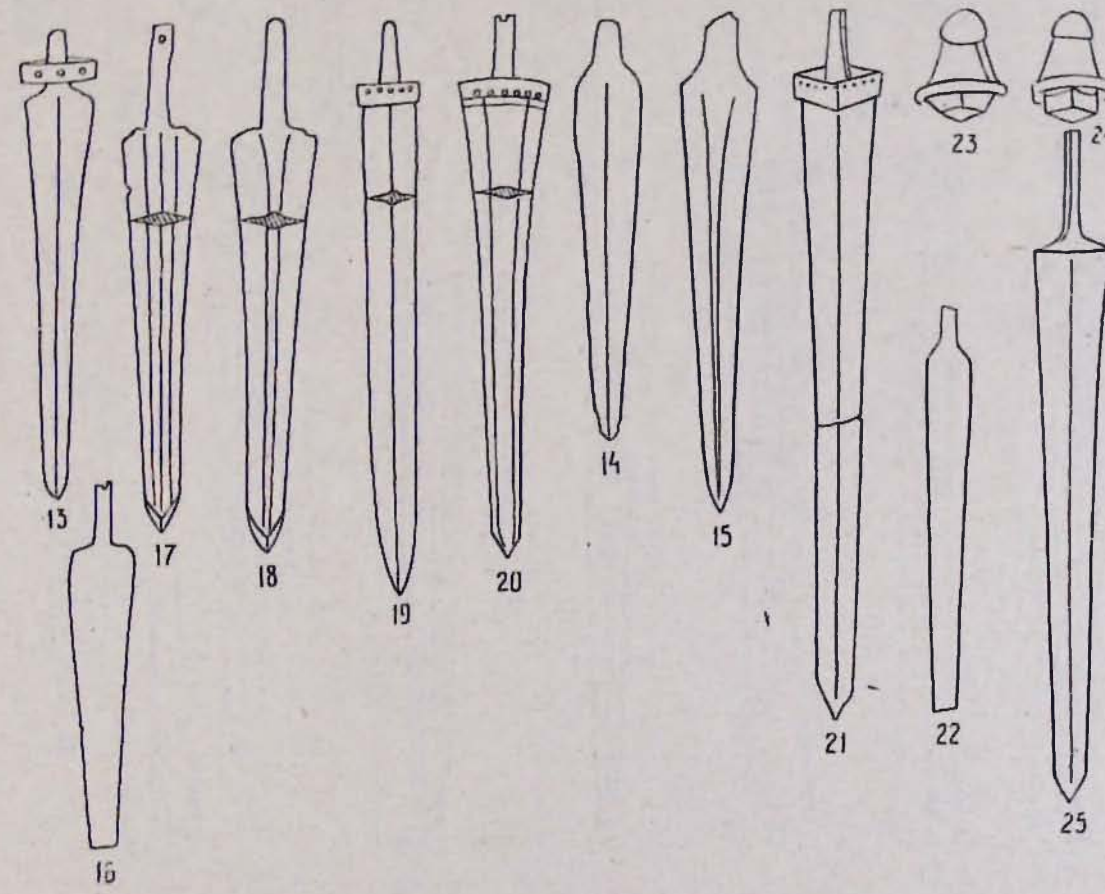
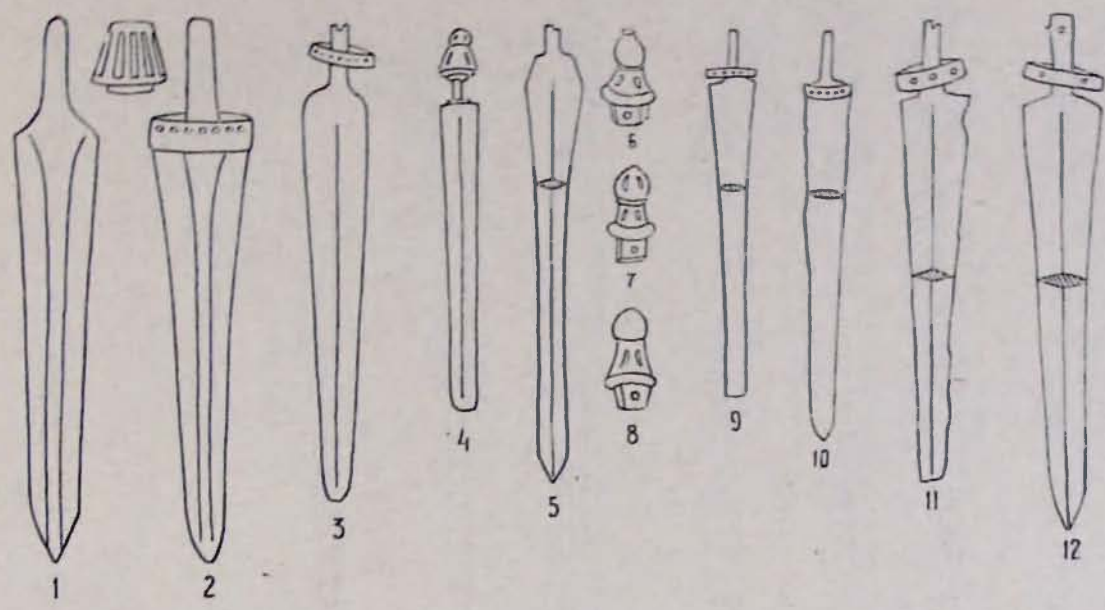




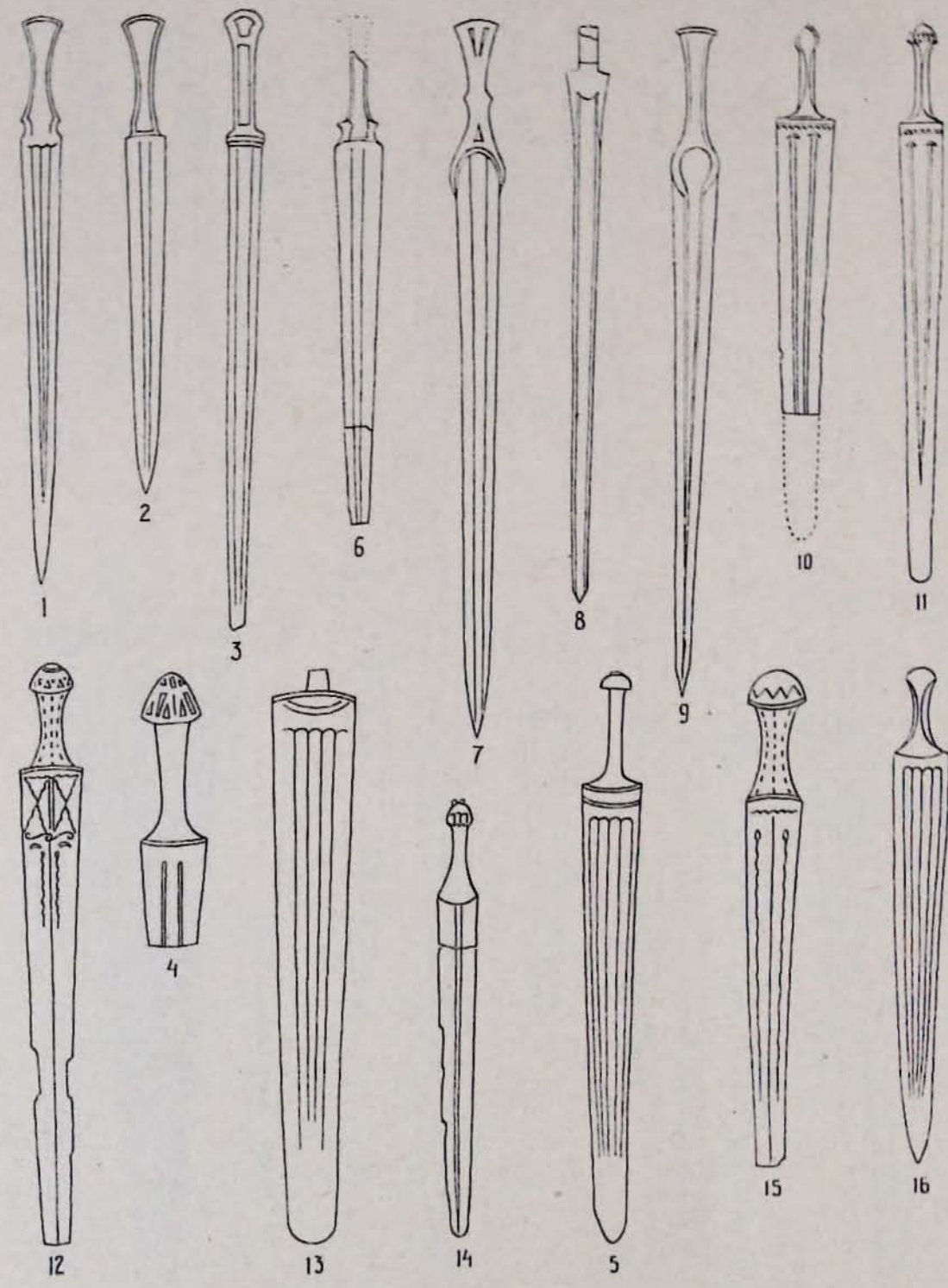


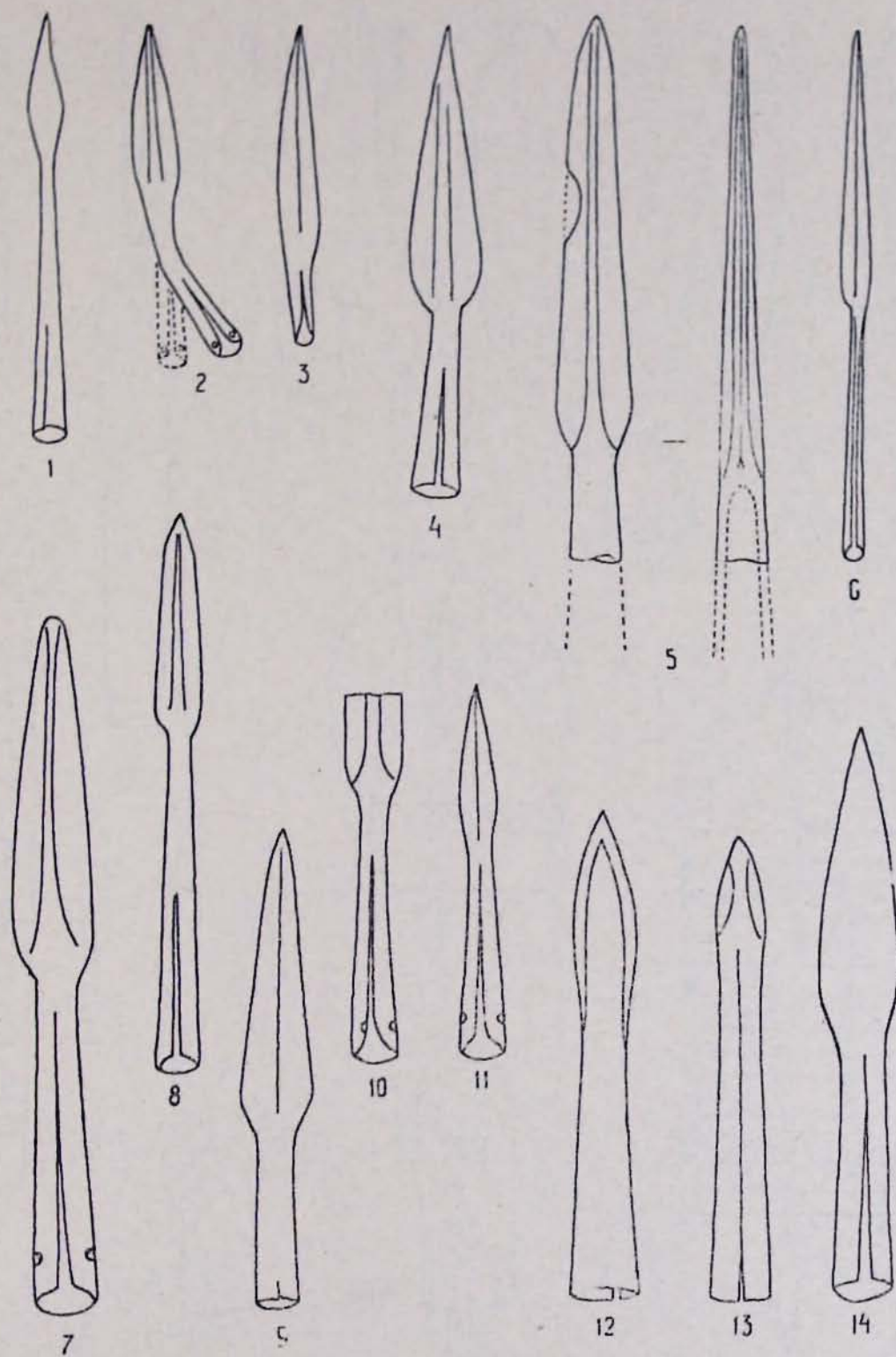
xx





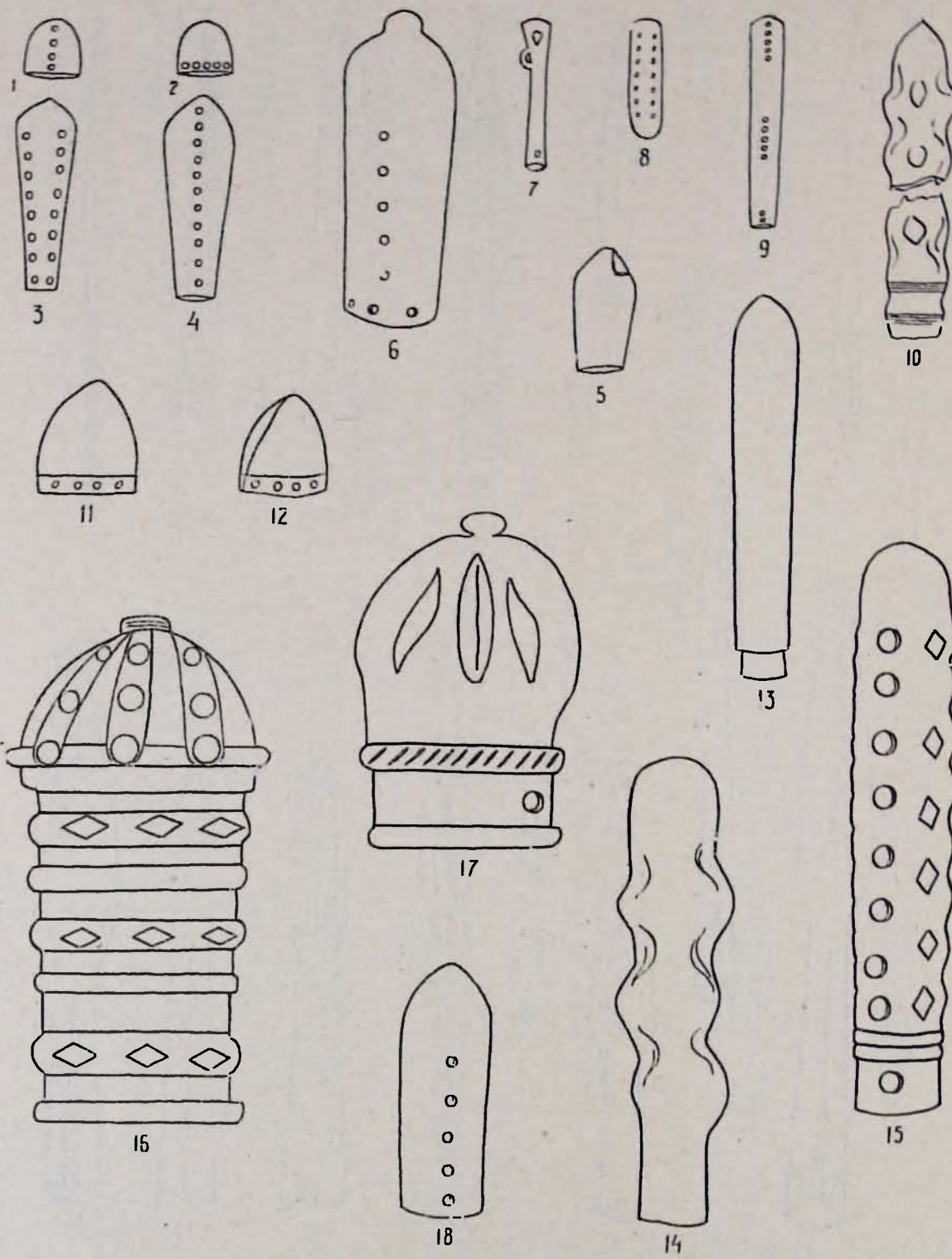
XXII

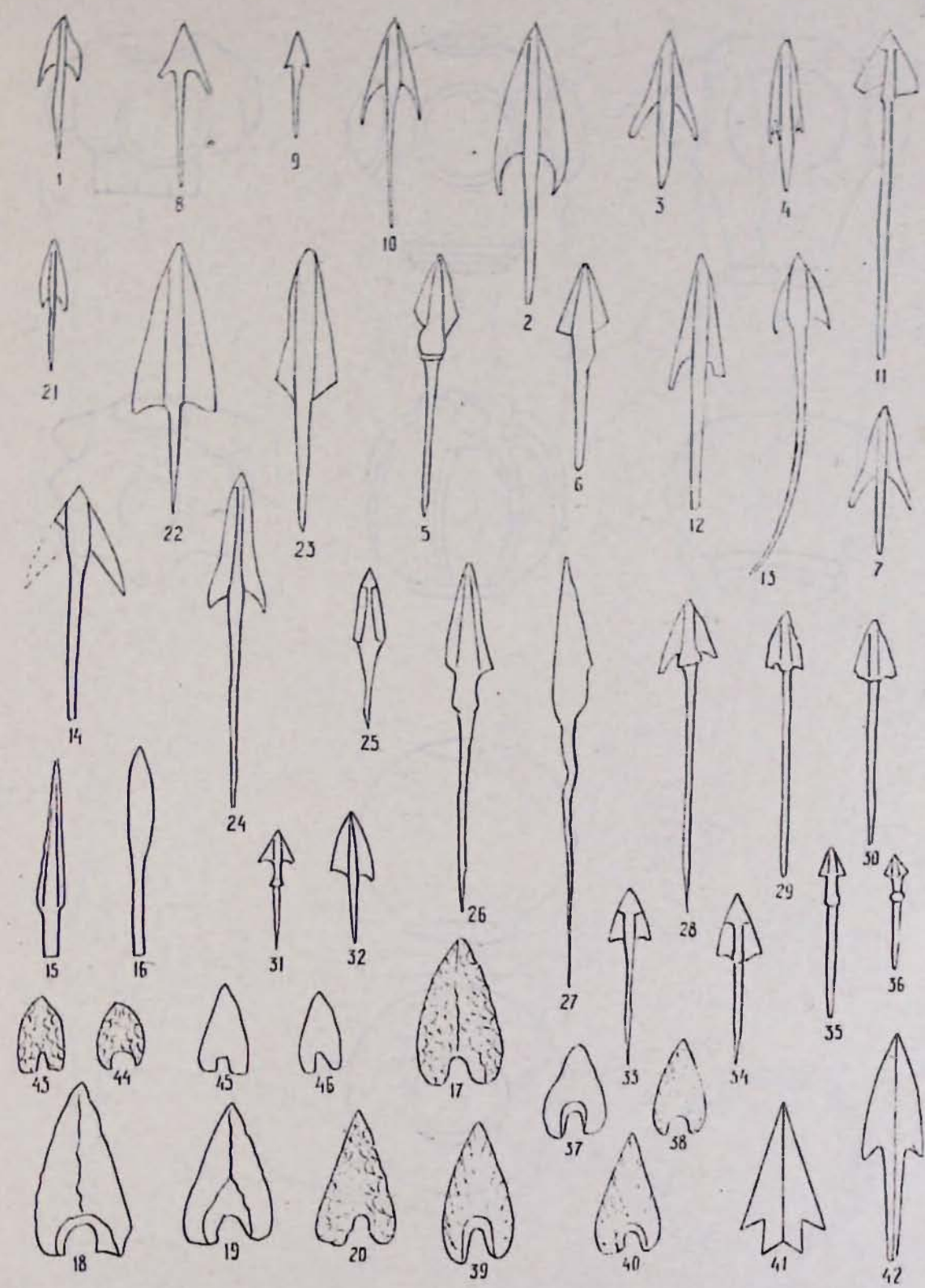




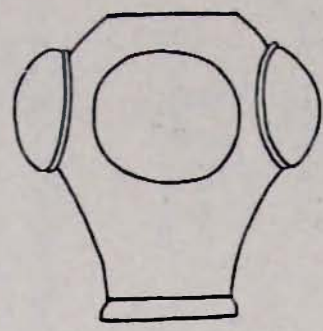


XXIV

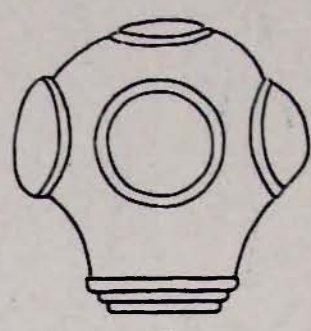





XXVI



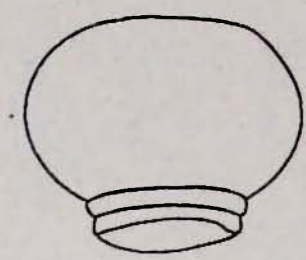
1




2



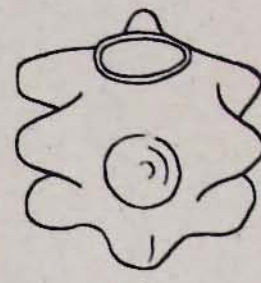
3



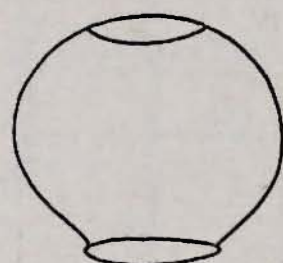
4



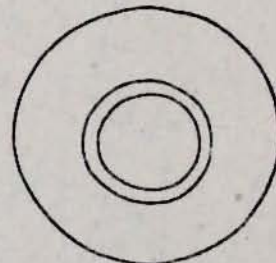
5

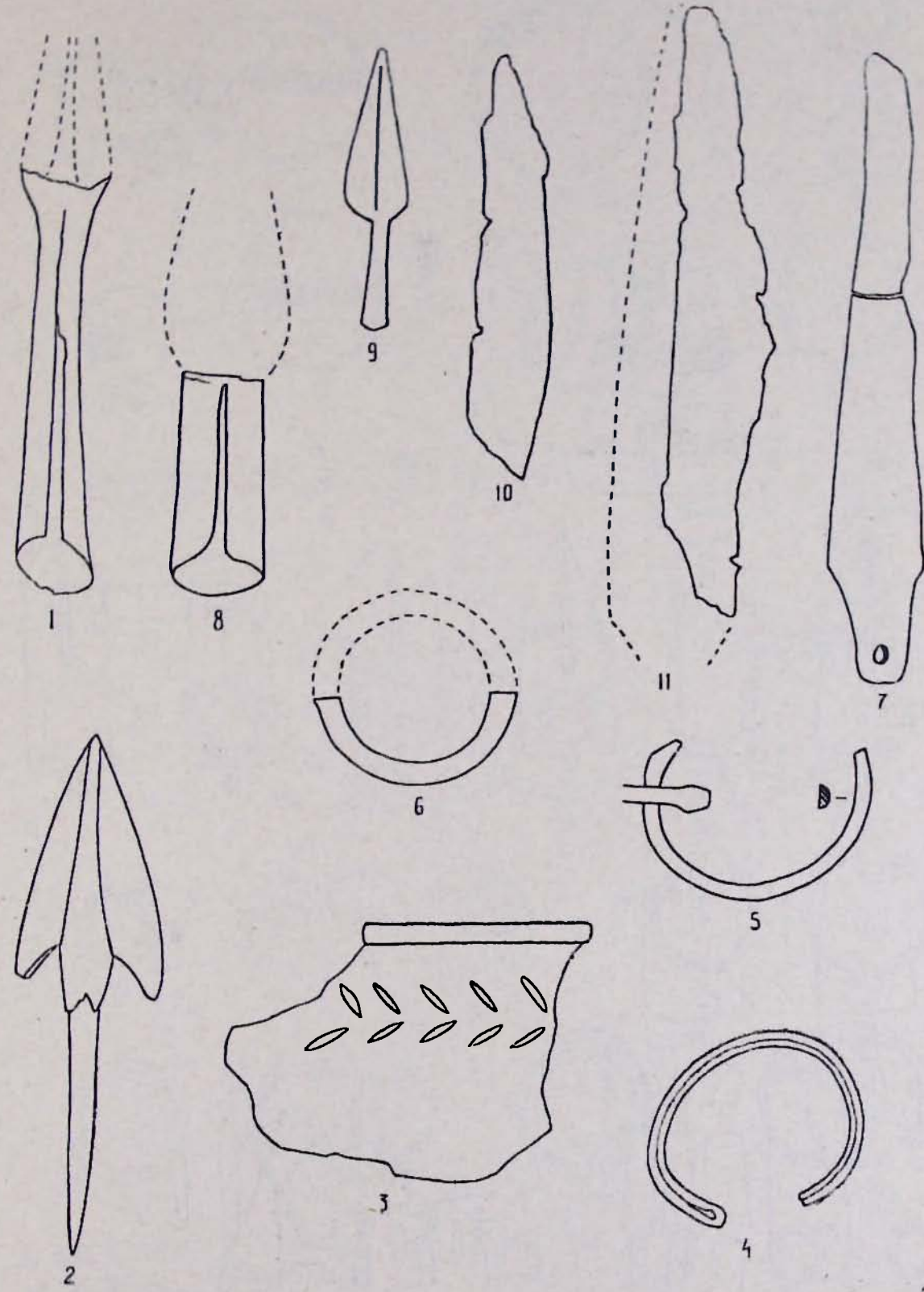


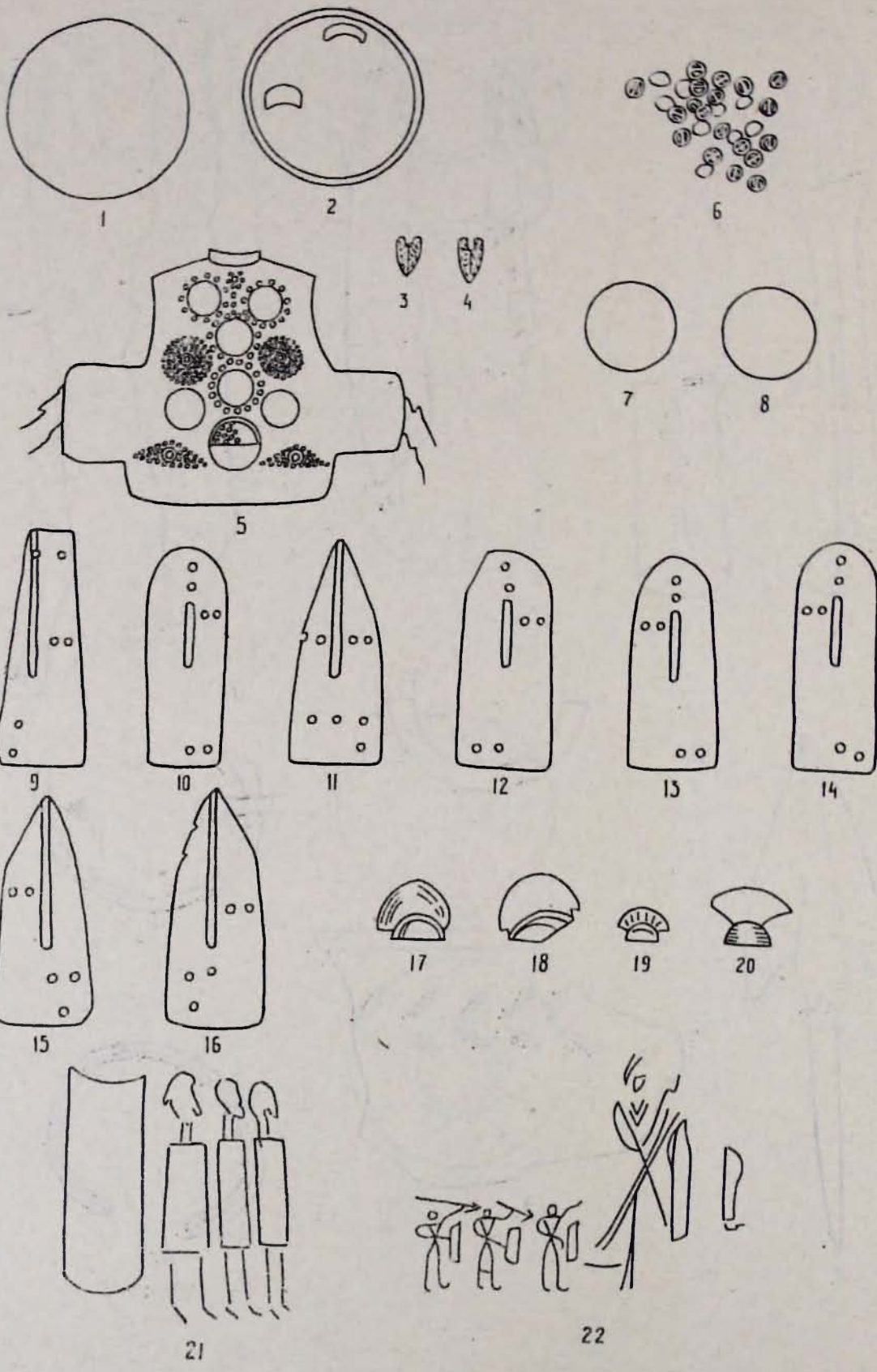
6

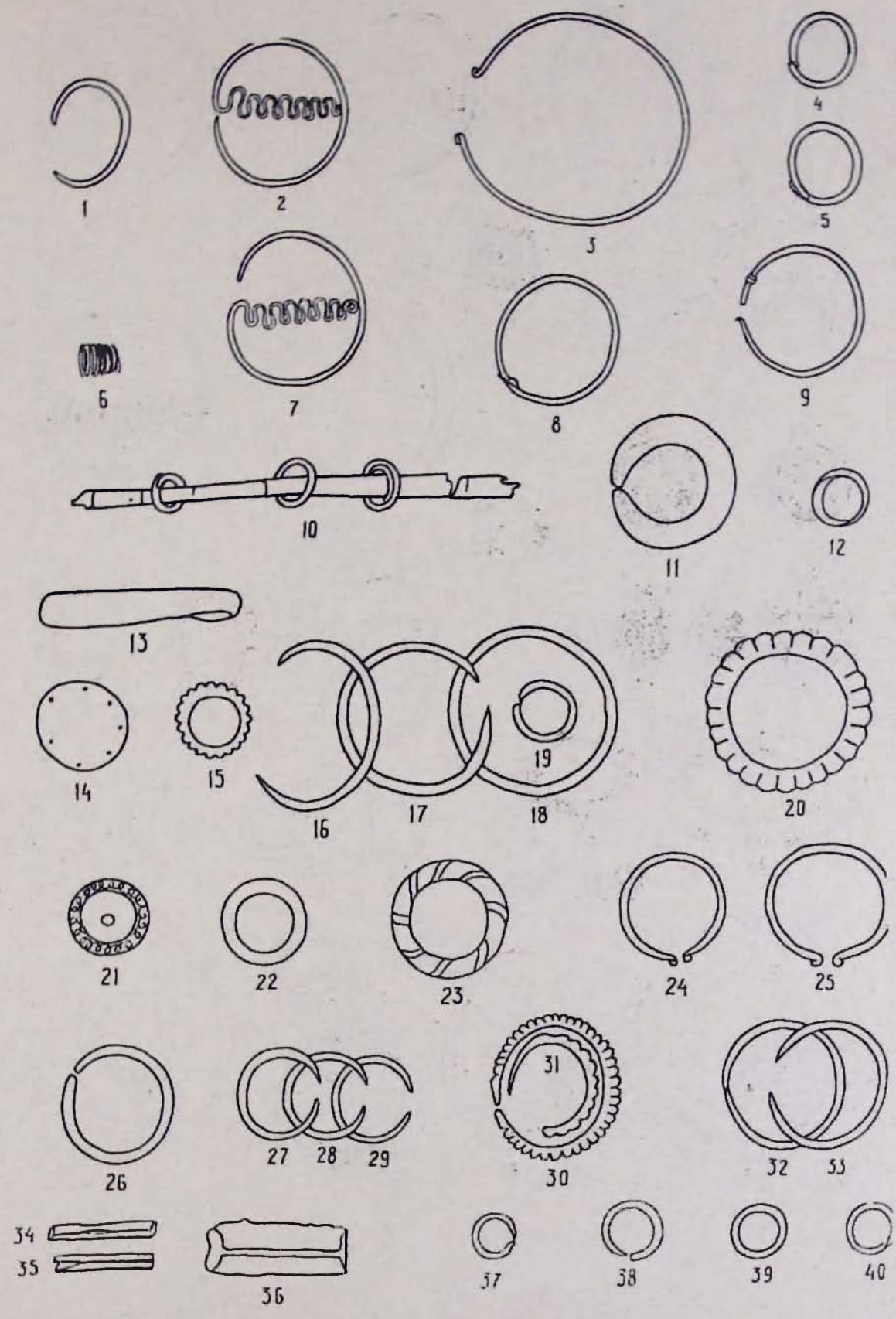


7




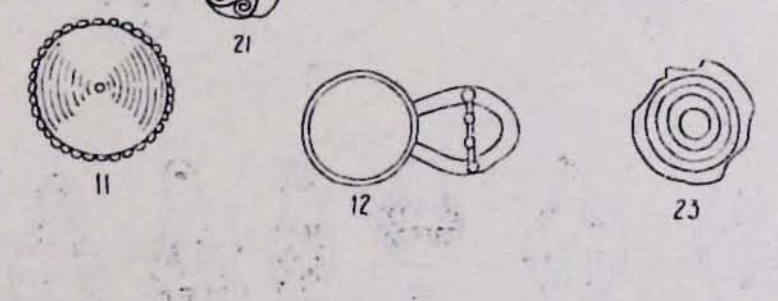
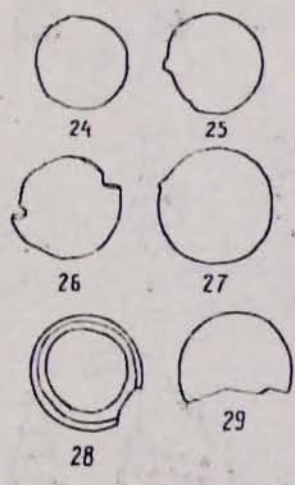
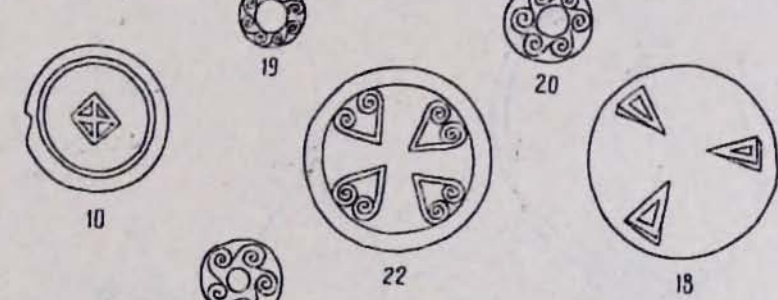
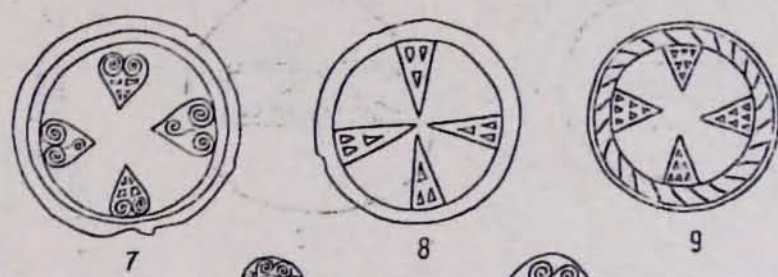
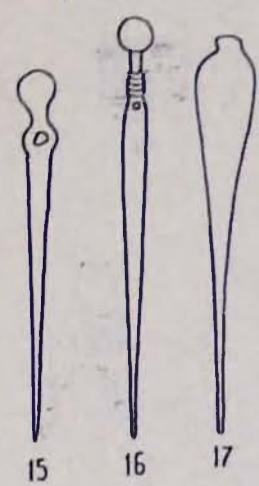
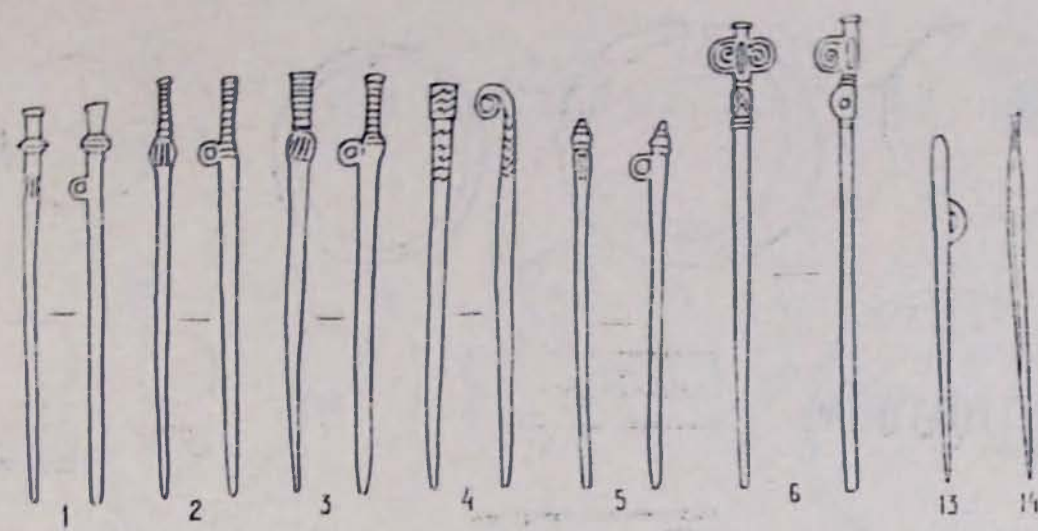




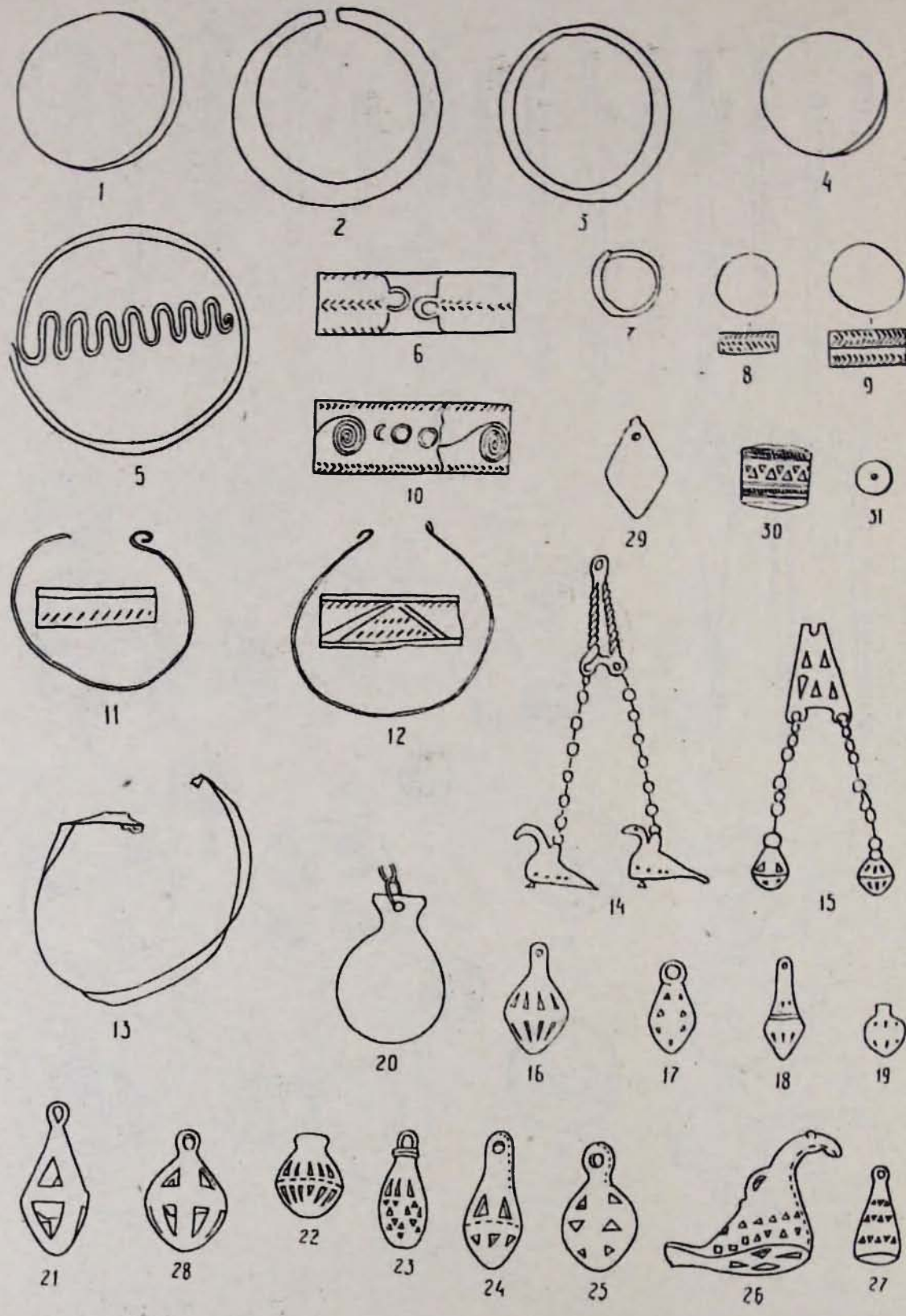


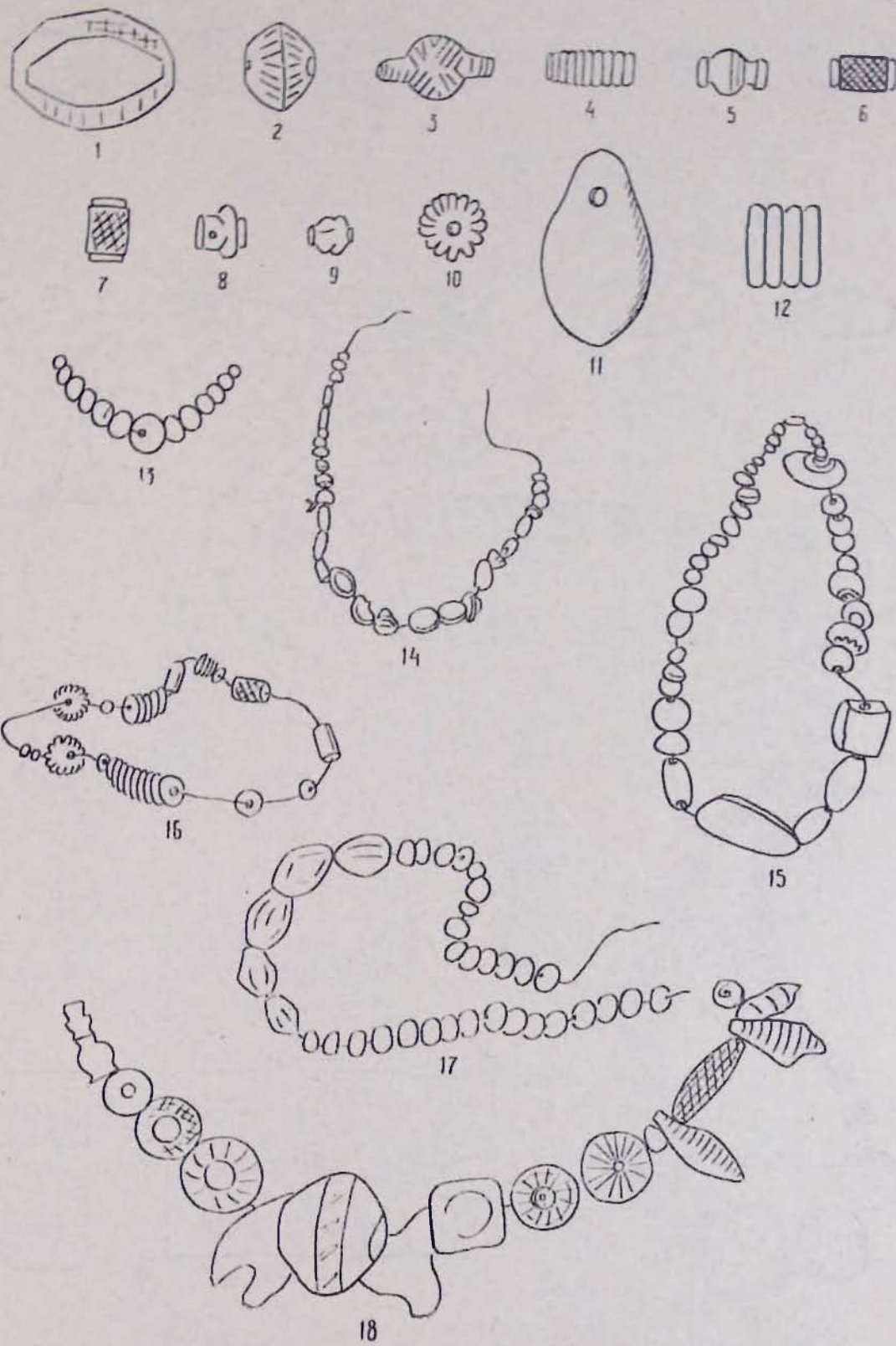
xxx



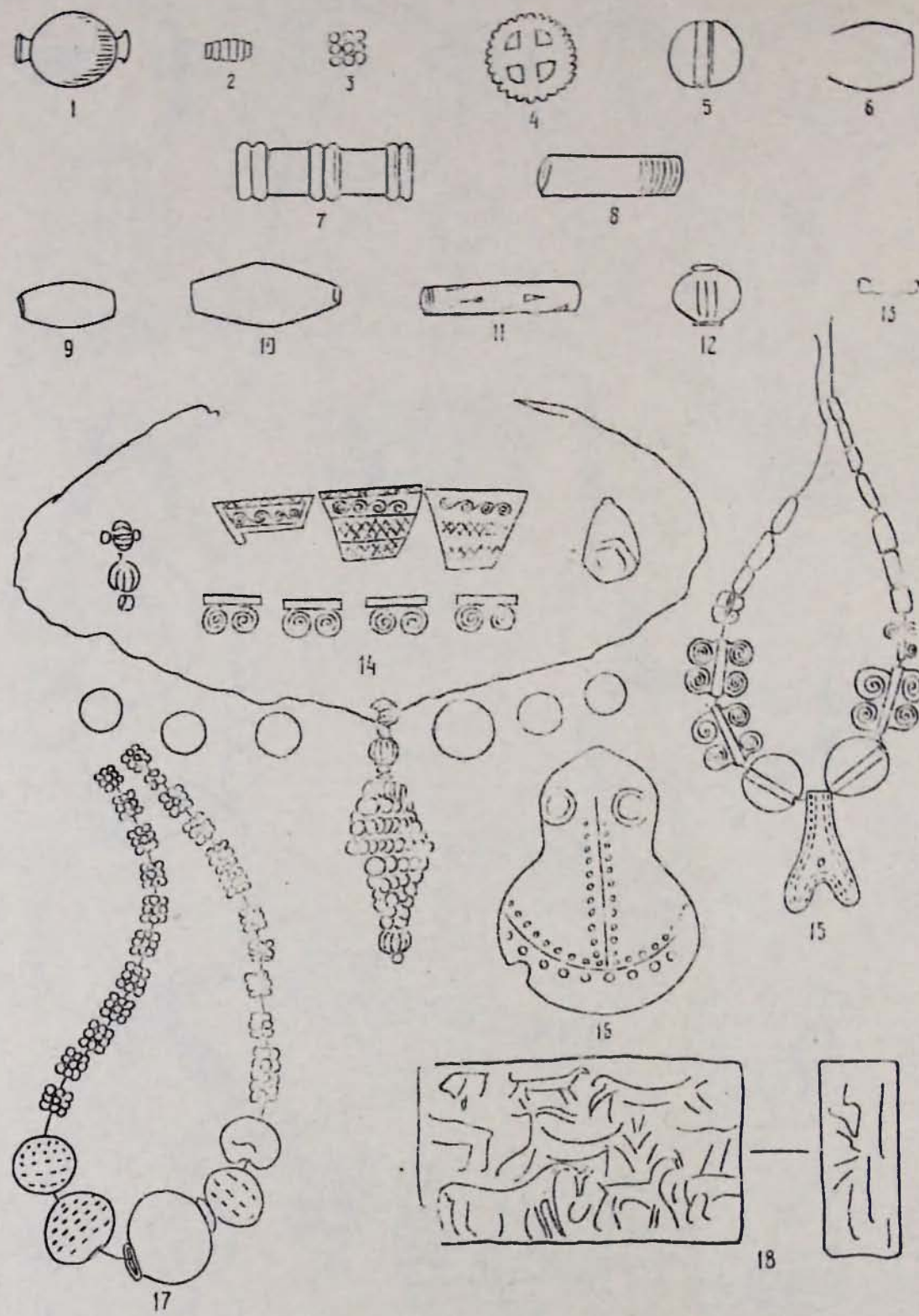


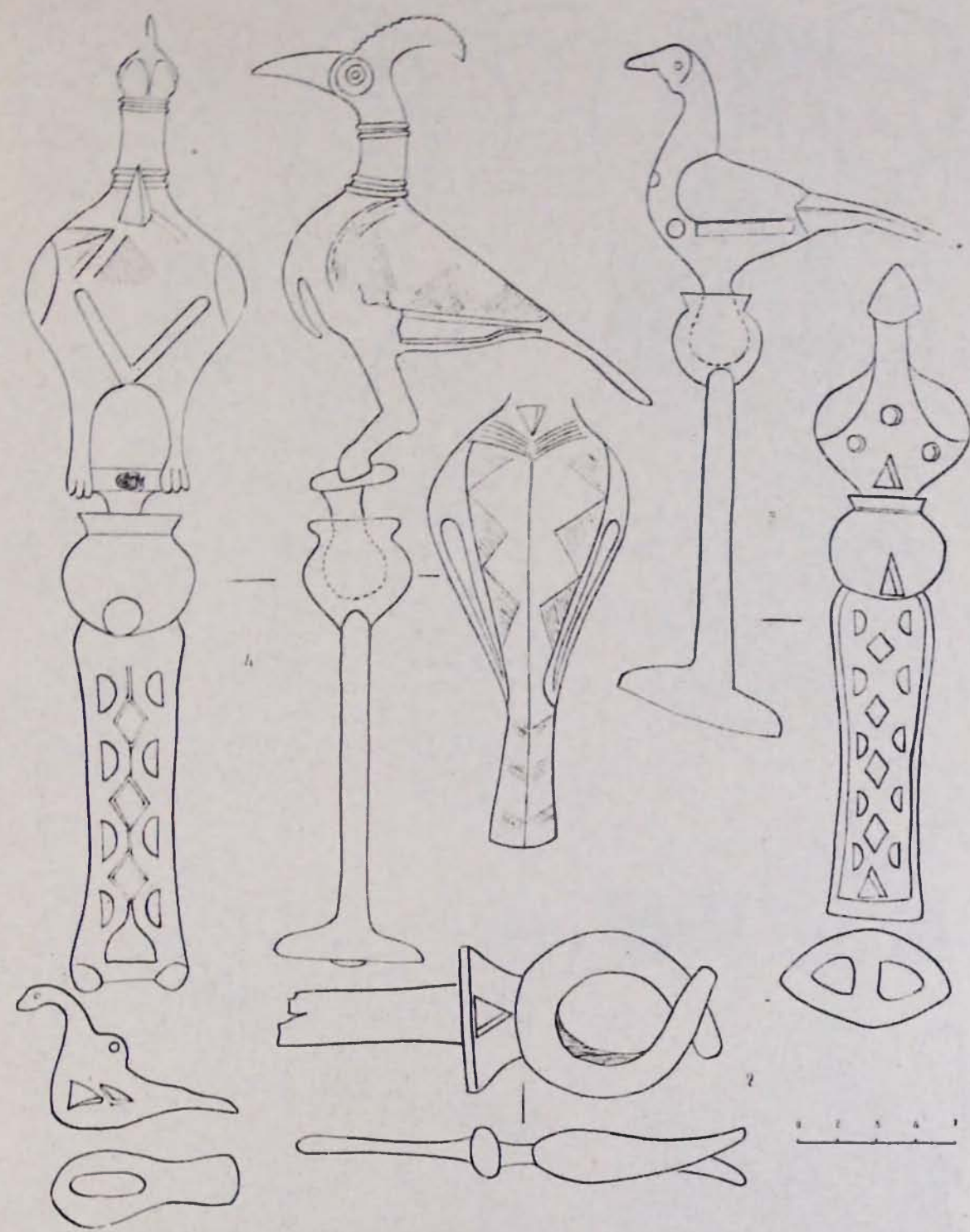




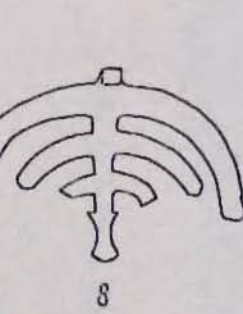
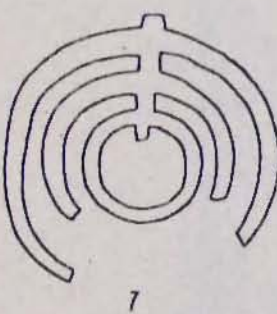


XXXIV

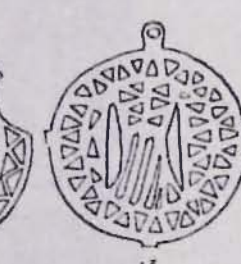
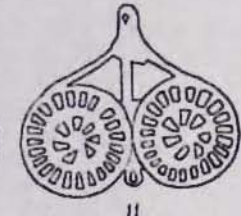
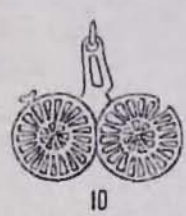


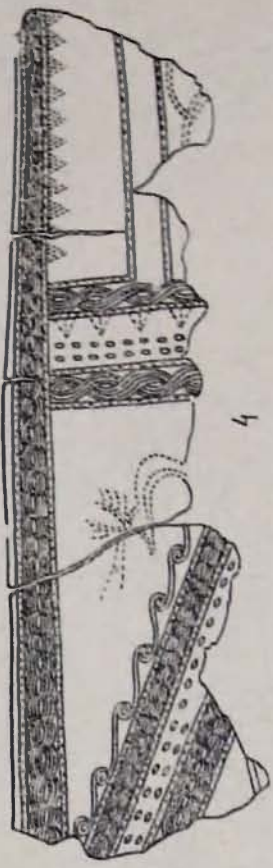
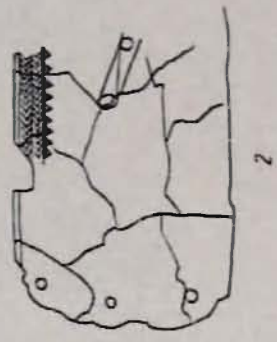




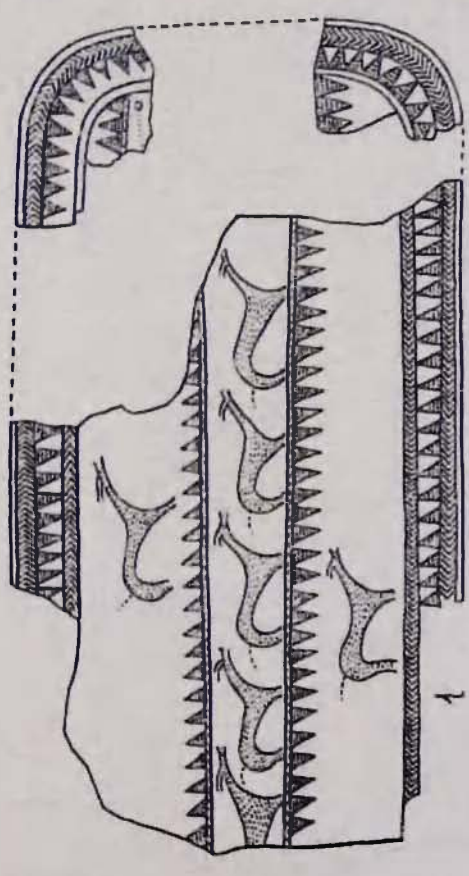




0 2 4









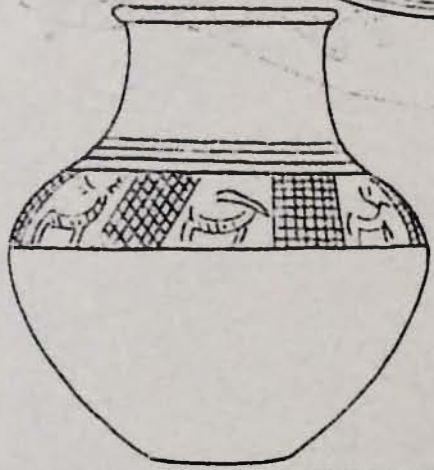
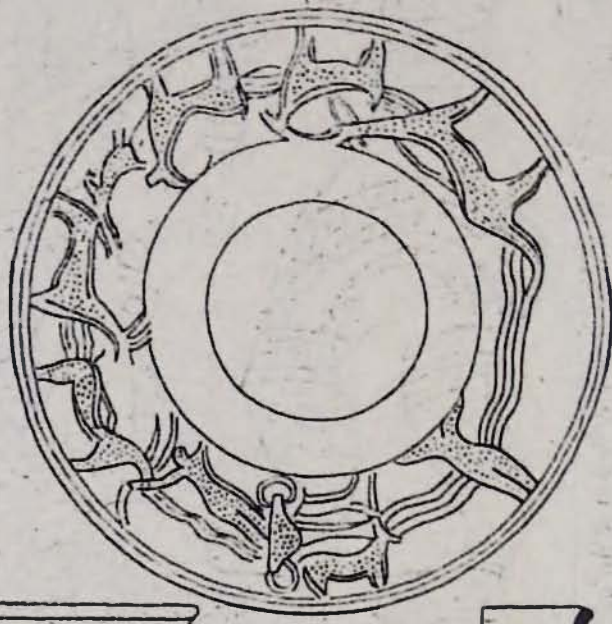
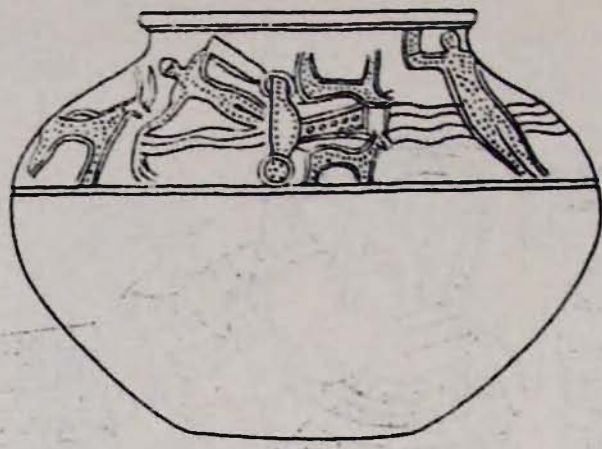
3

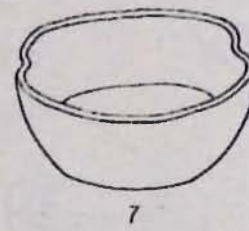

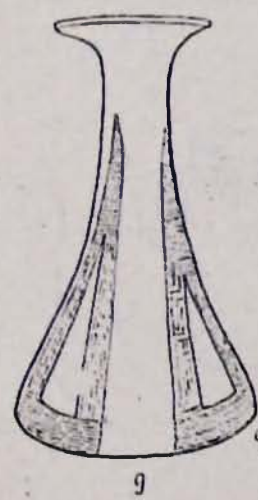
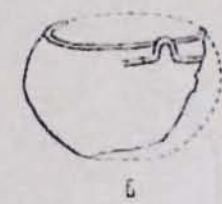
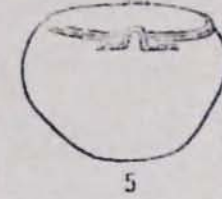
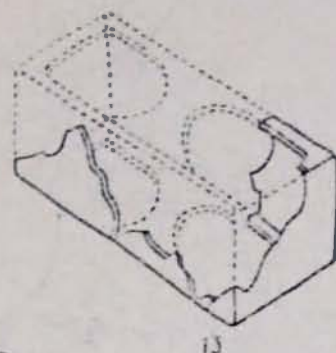
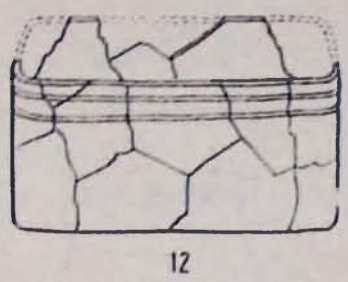
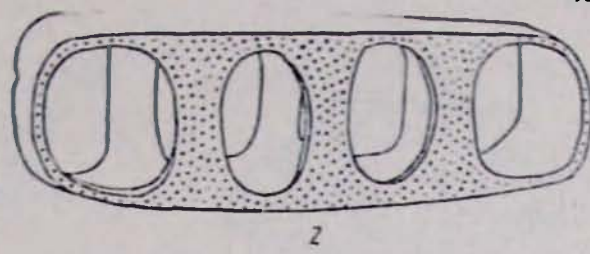
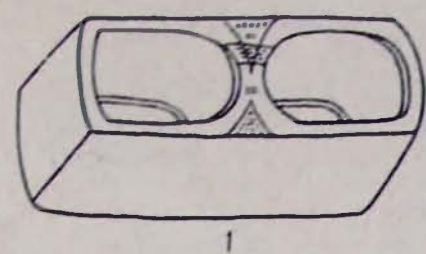




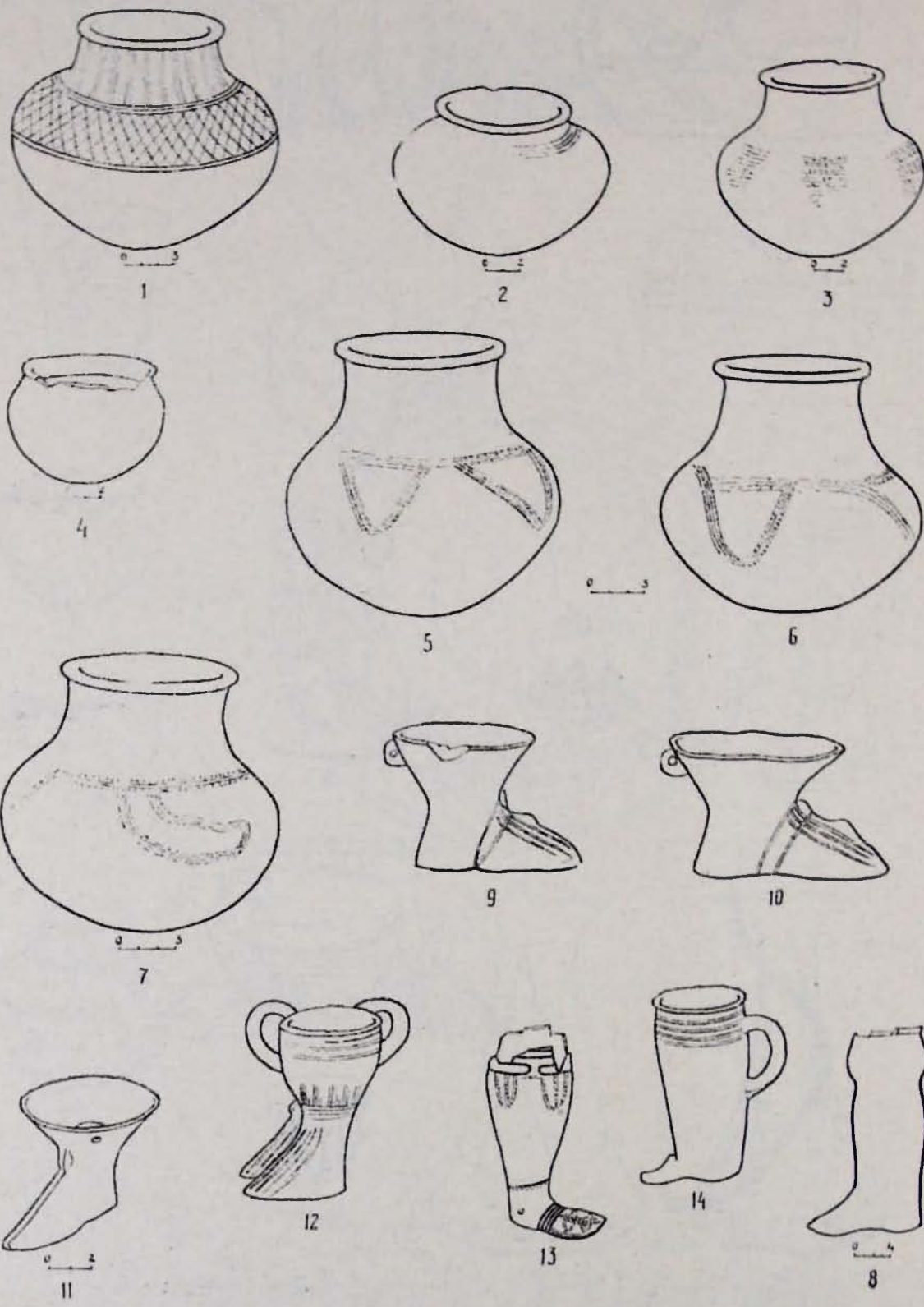


XLII

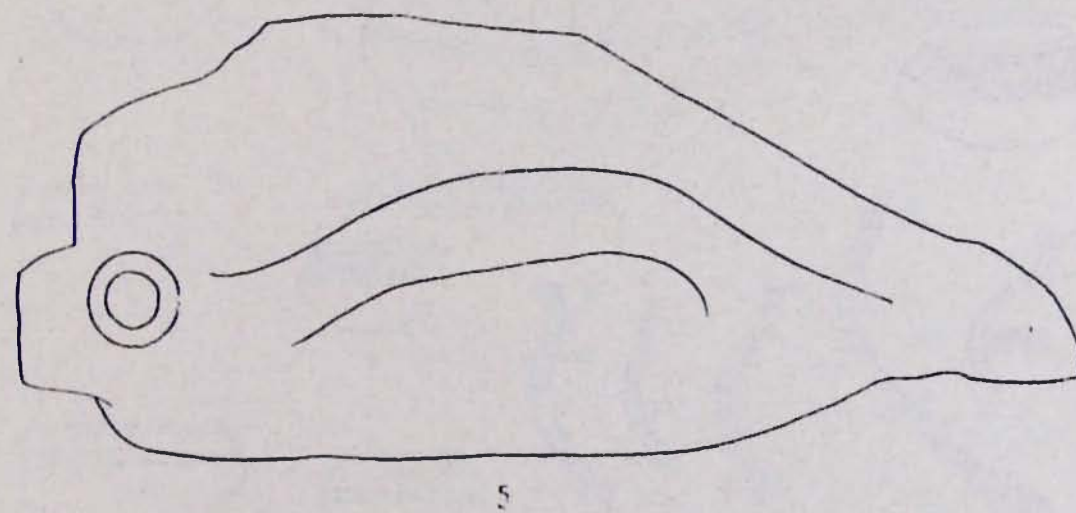
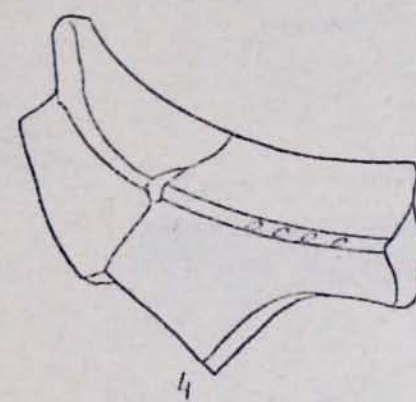
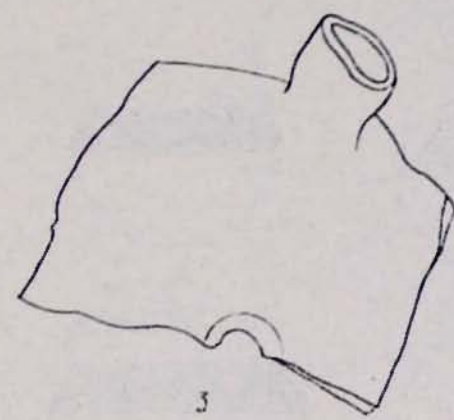
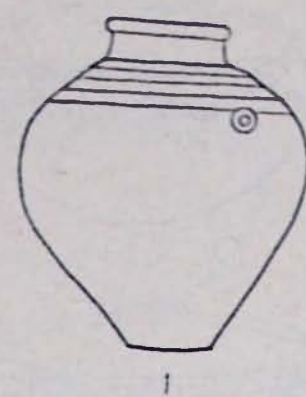
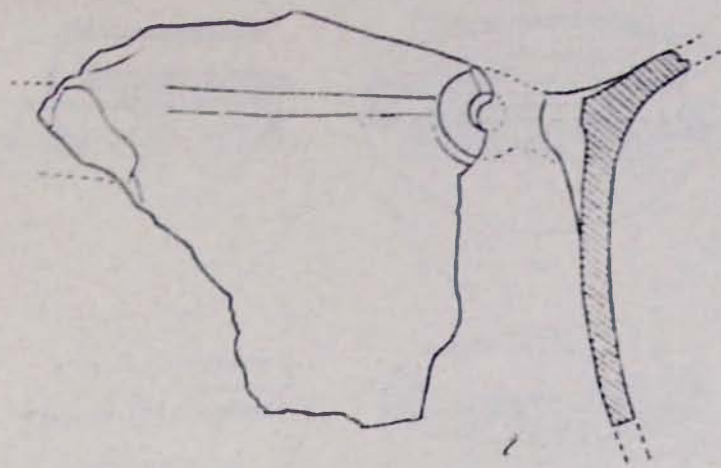





XLIV

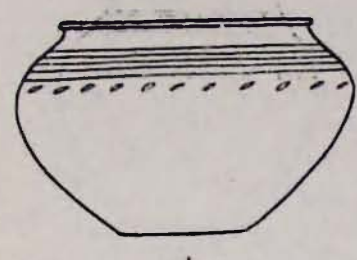


XIV

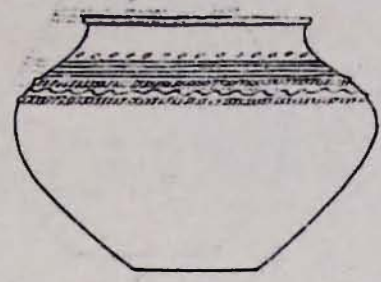


XLVI

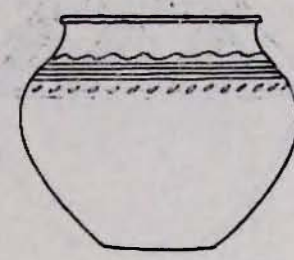




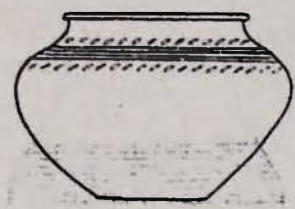
1



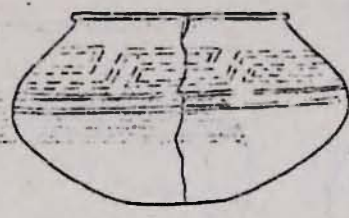
2



3



4



5



6



7



8



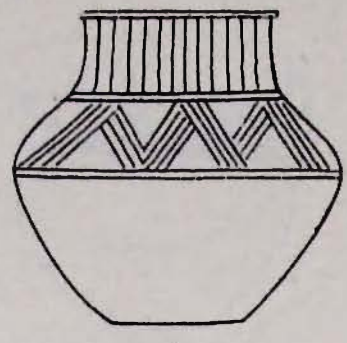
9



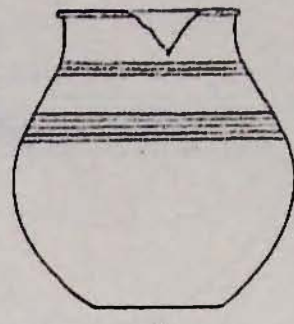
10



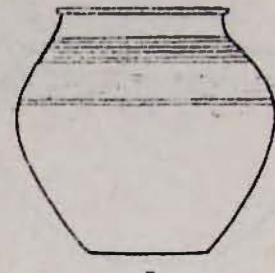
XLVIII



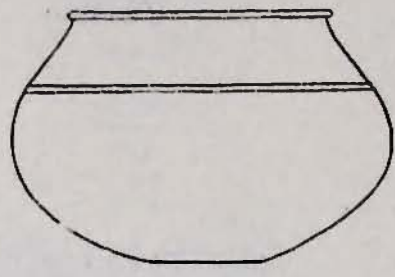
1



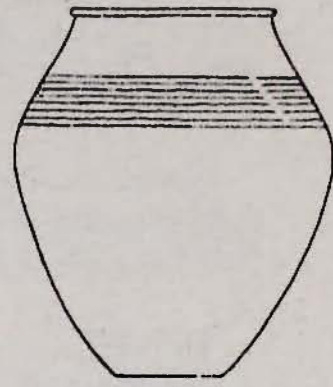
2



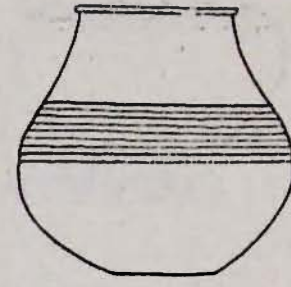
3



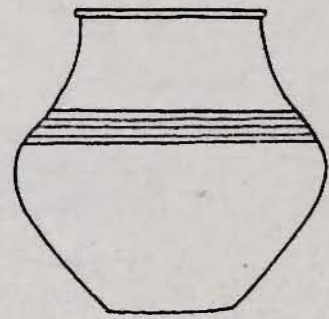
4



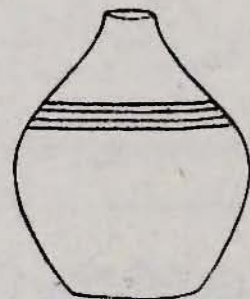
5



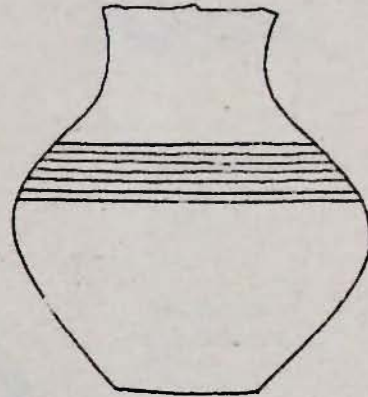
6



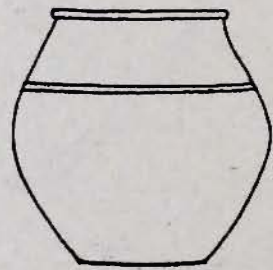
7



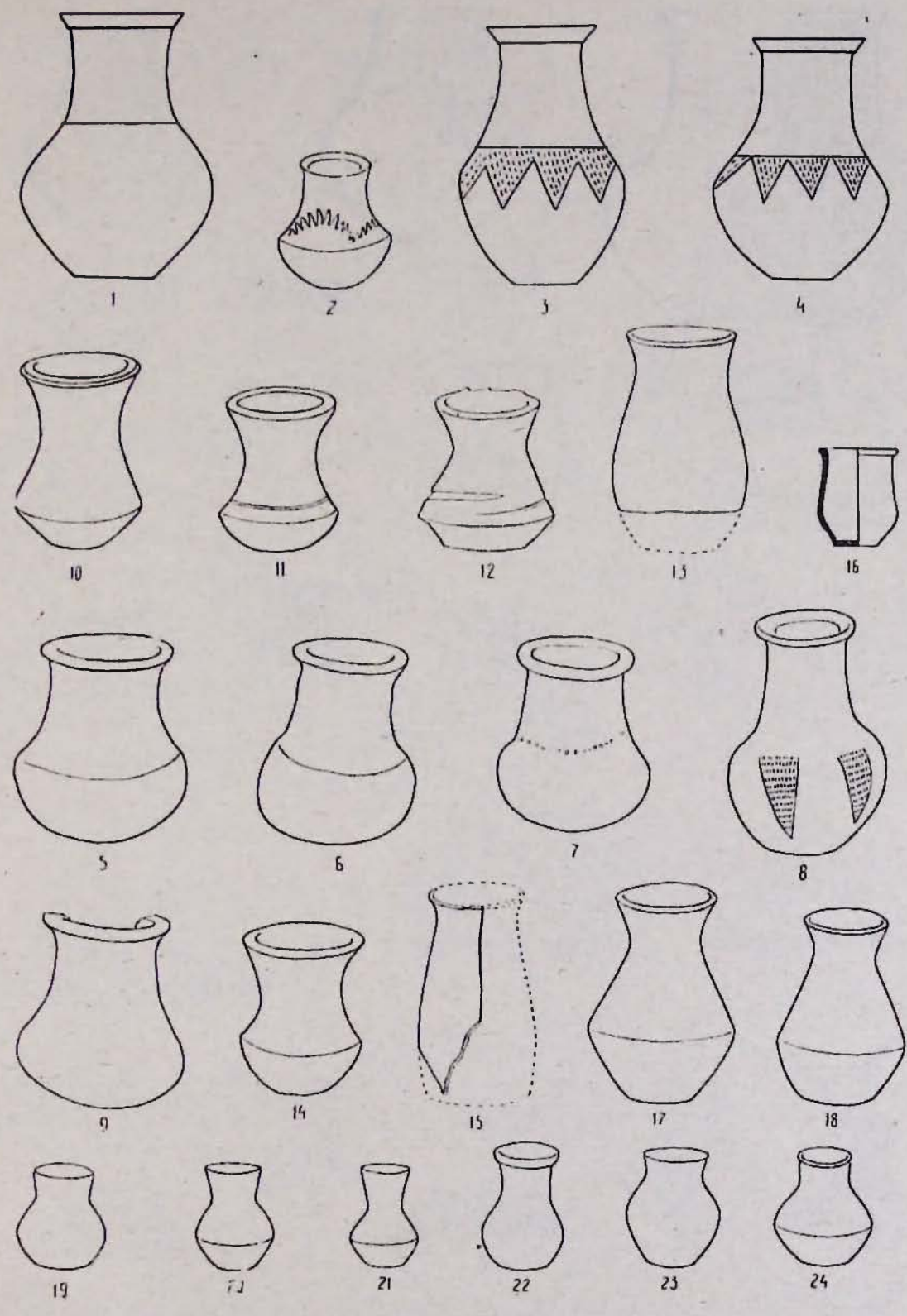
8




9




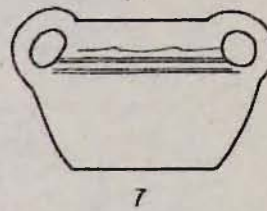
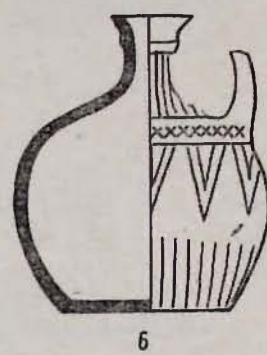
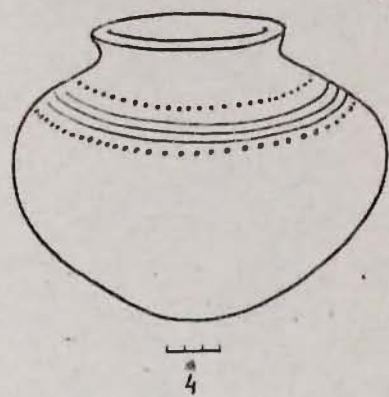
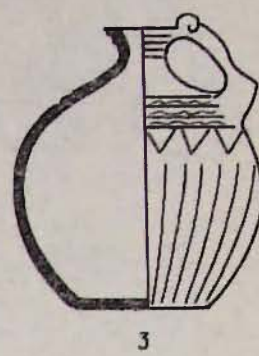
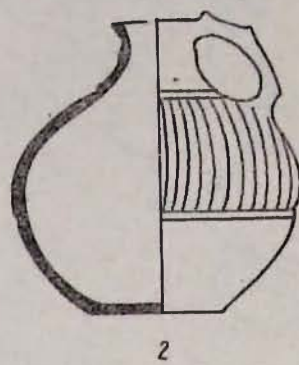

10

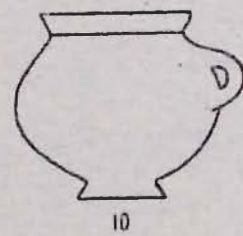

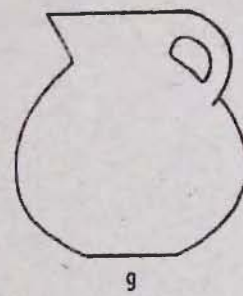
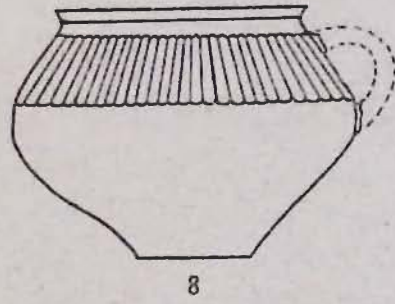
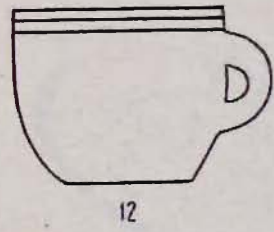
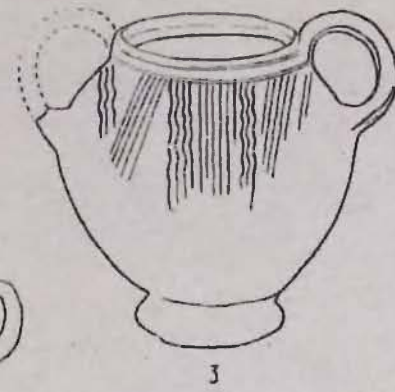


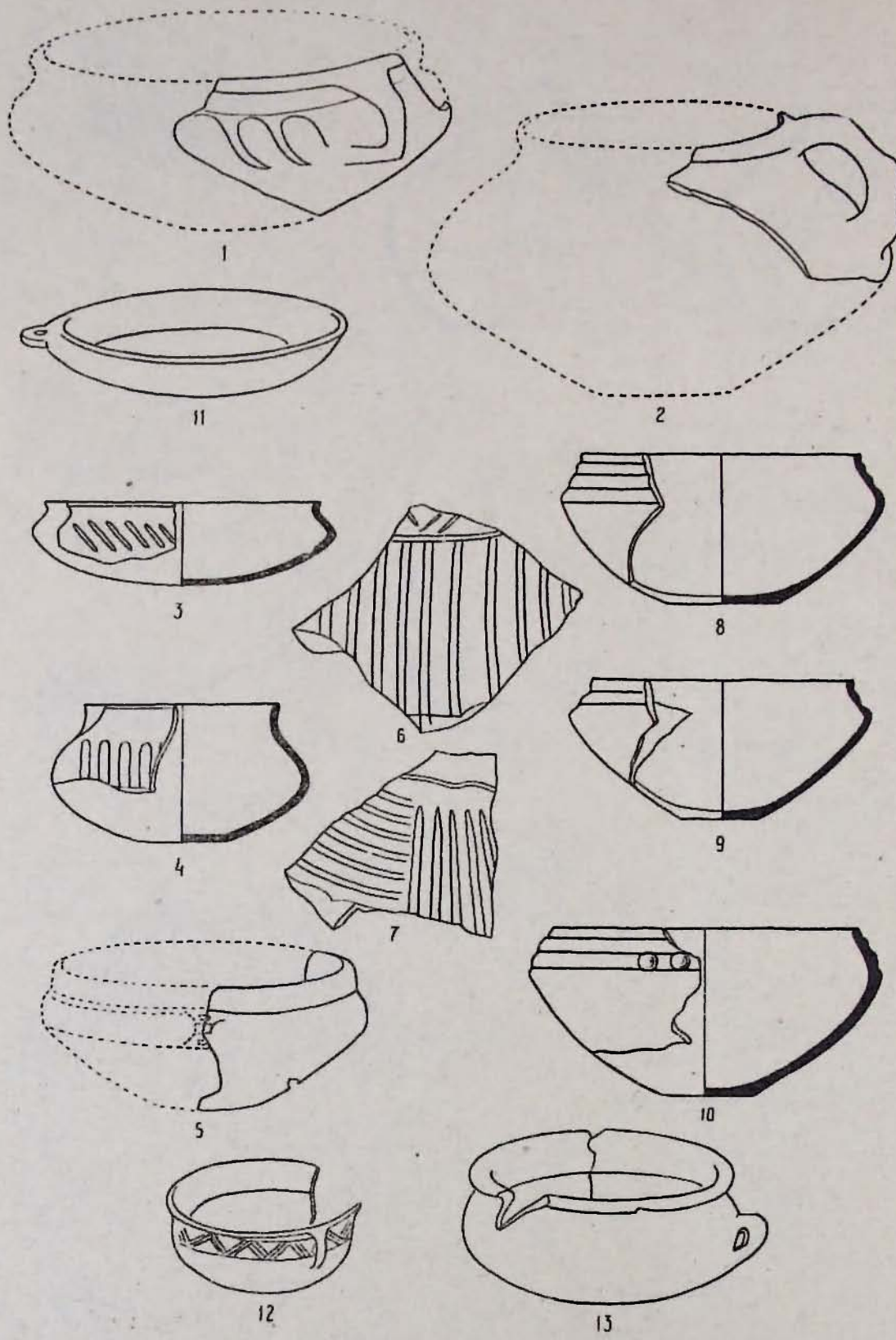
L

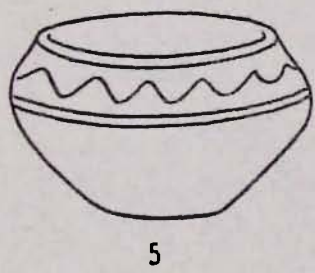
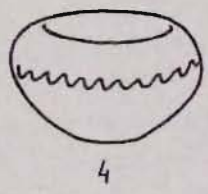
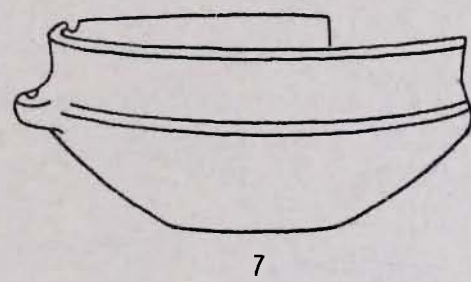
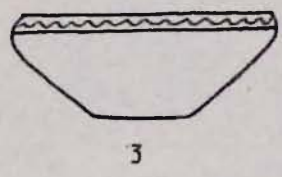
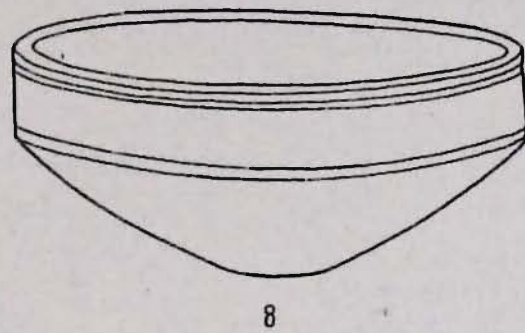
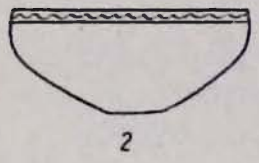
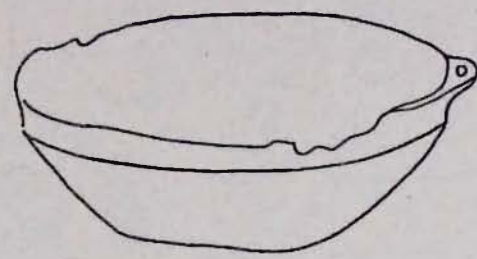
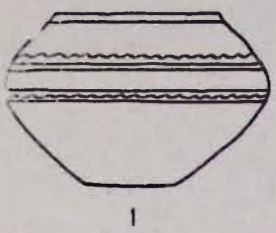






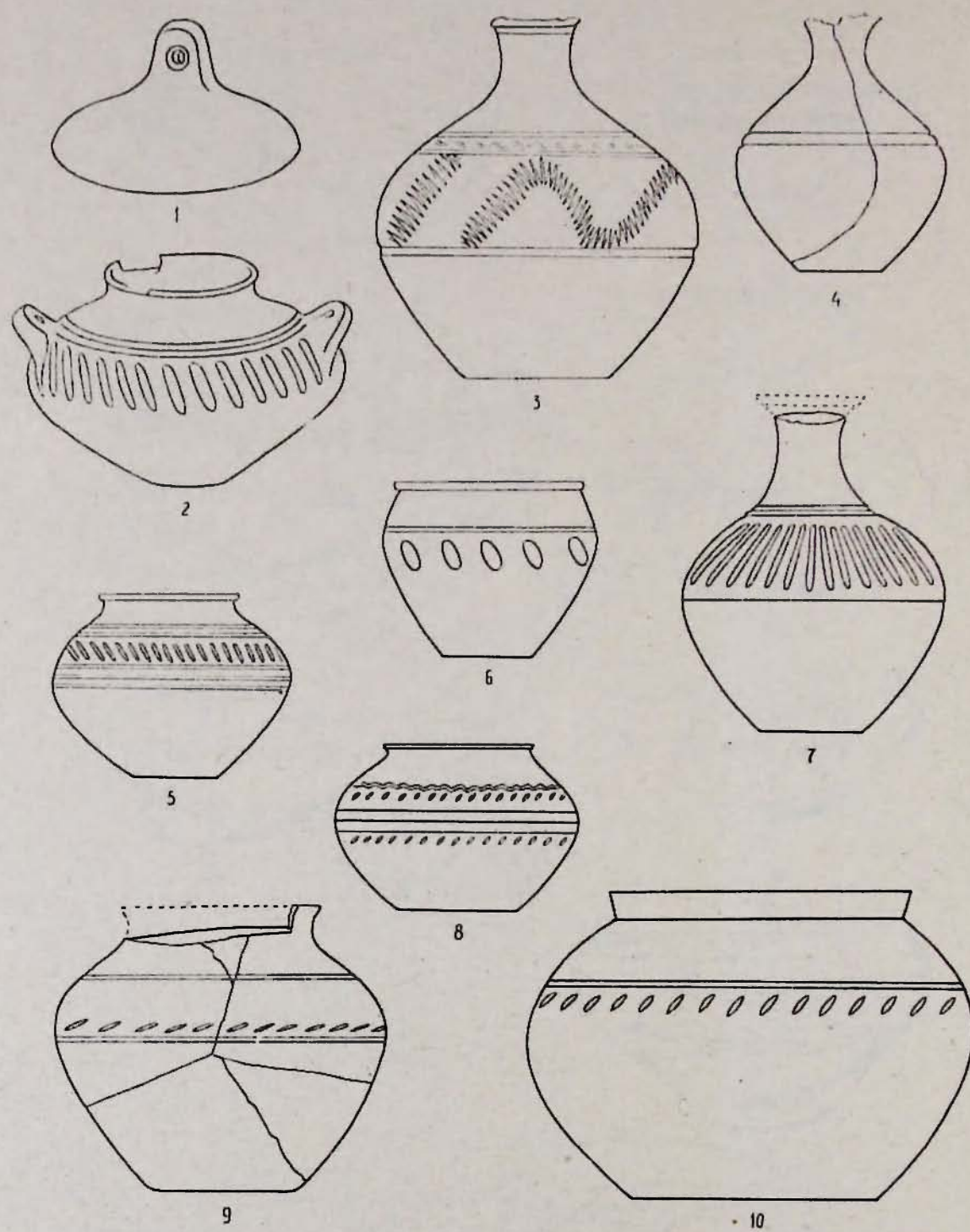








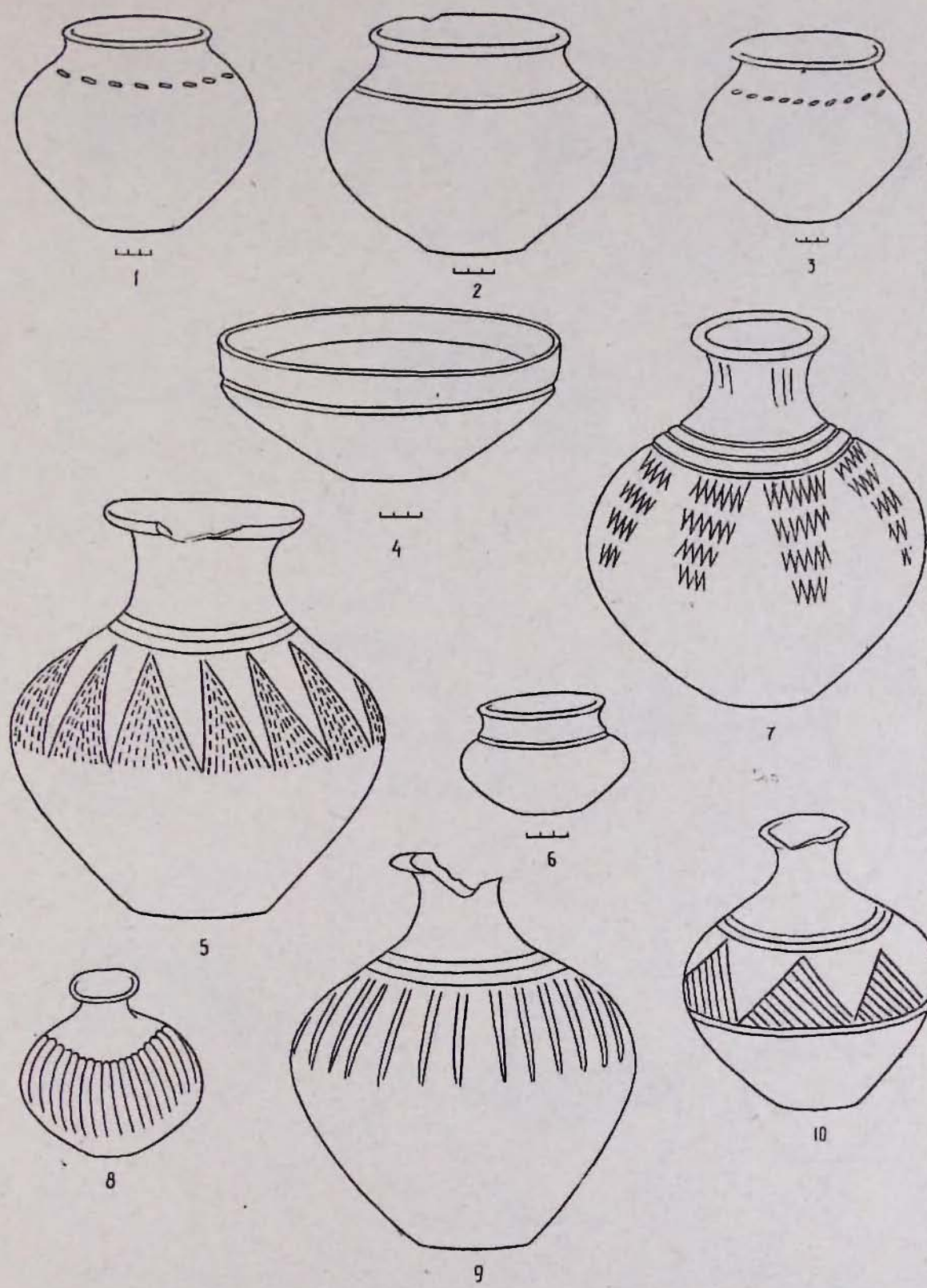
LVI



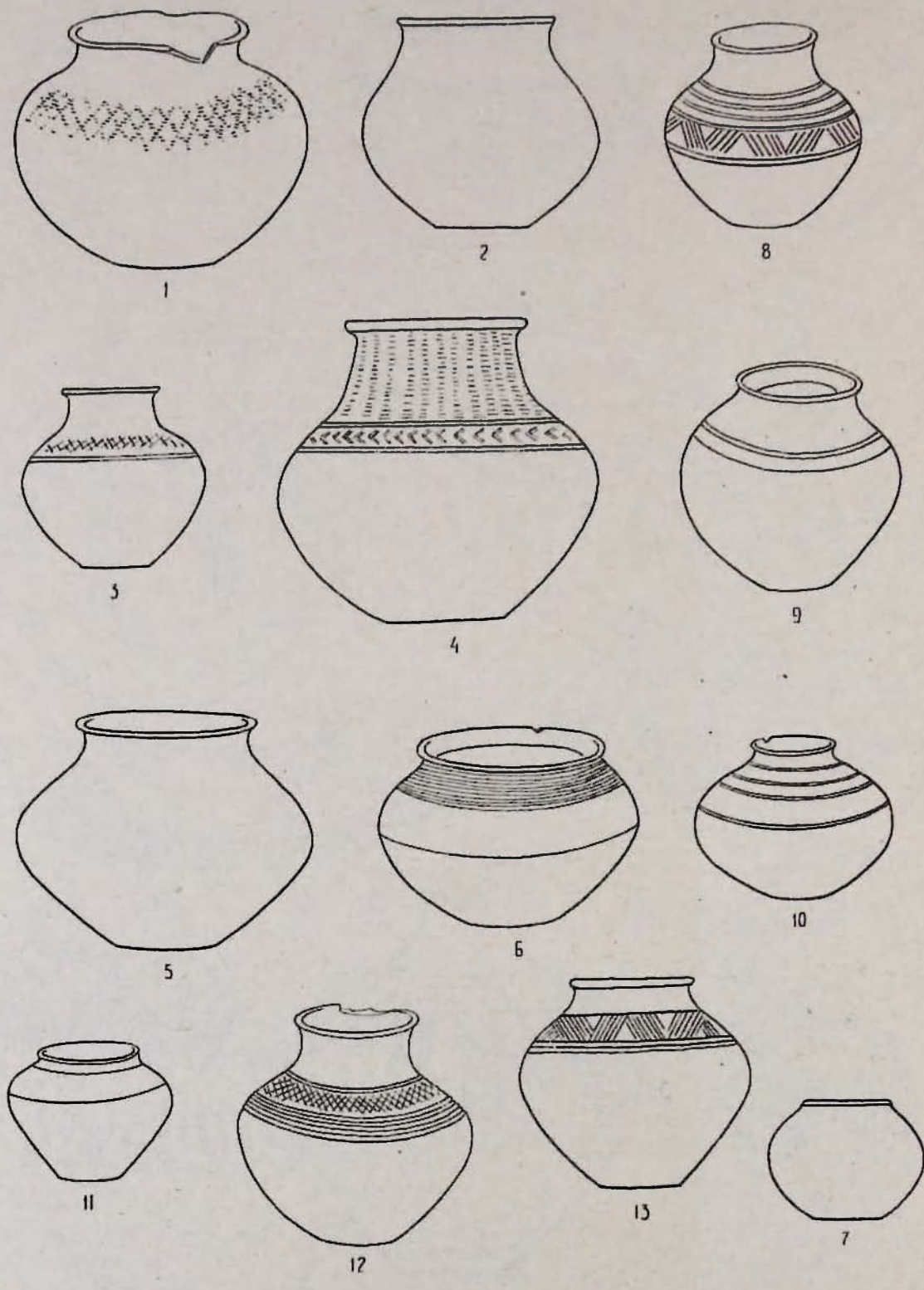


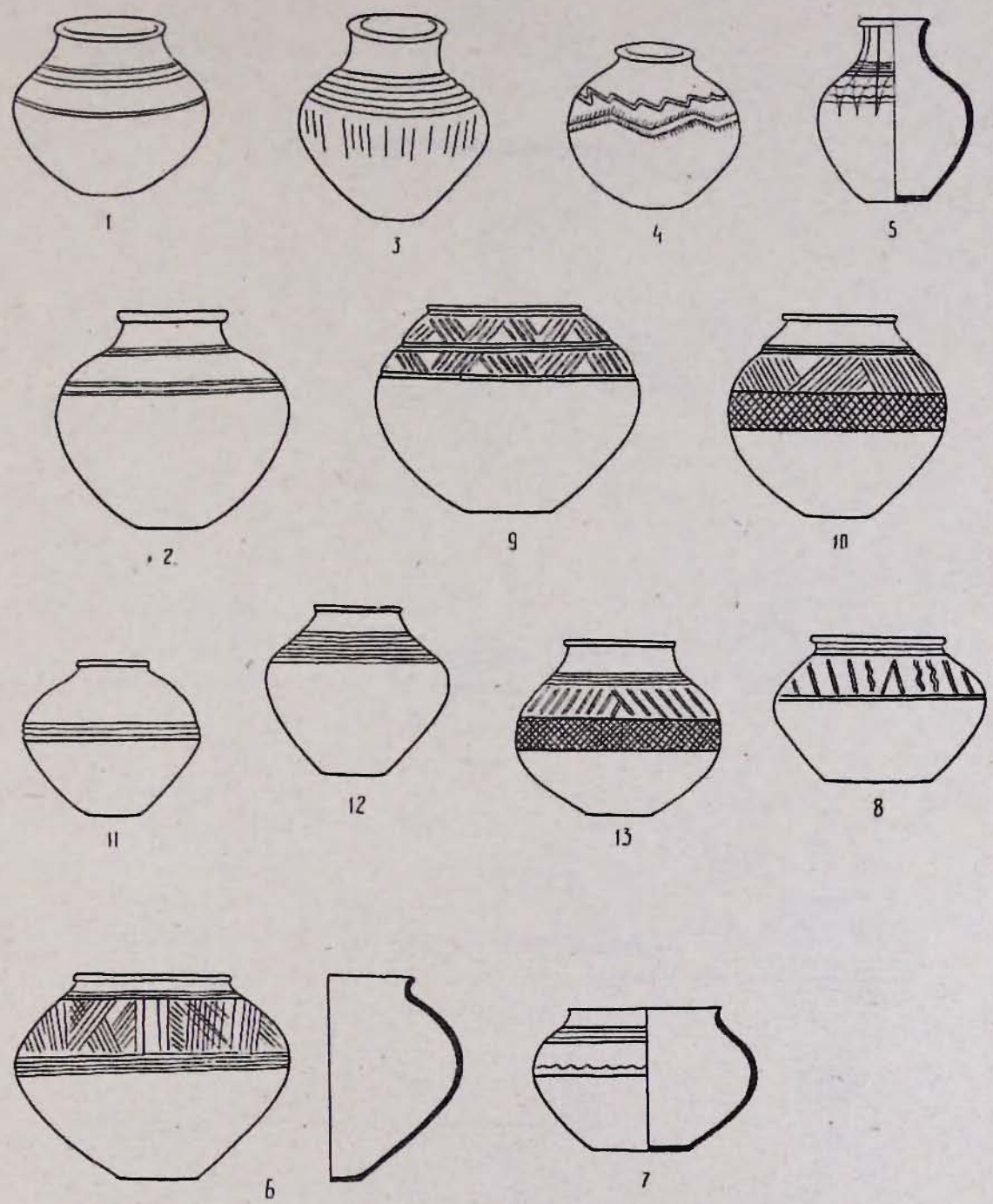
LVIII







LX



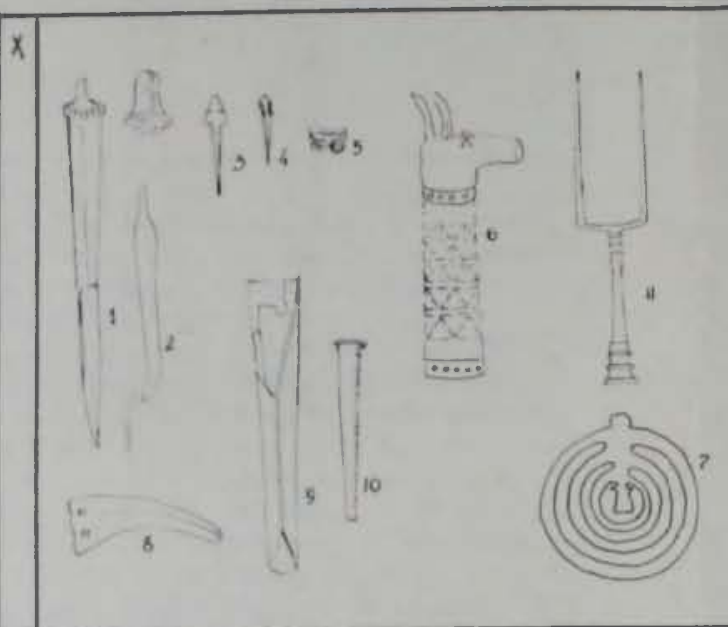

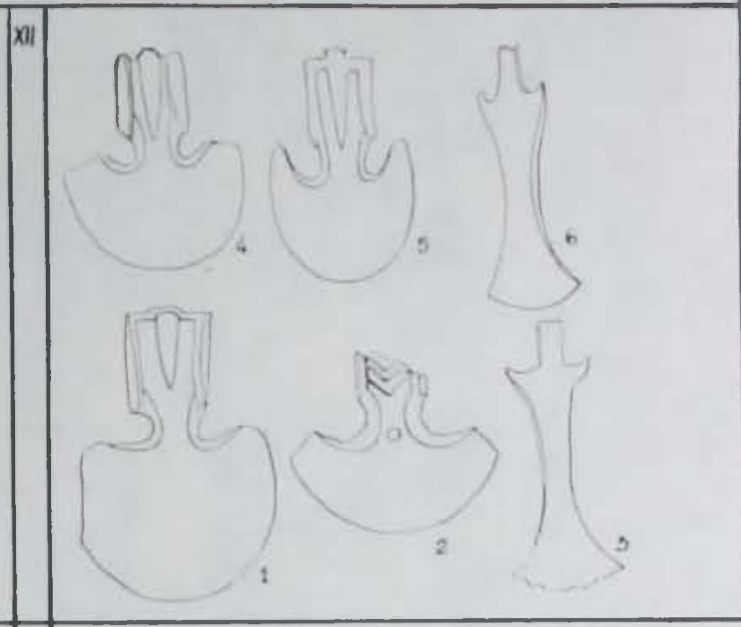


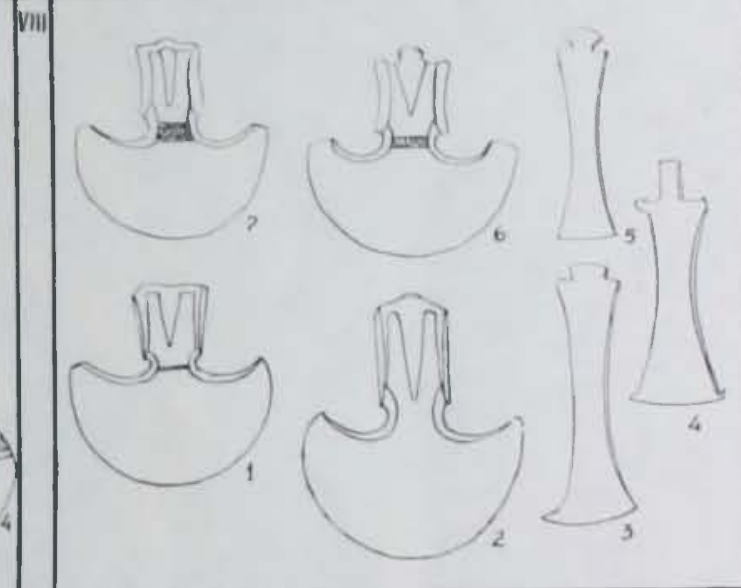
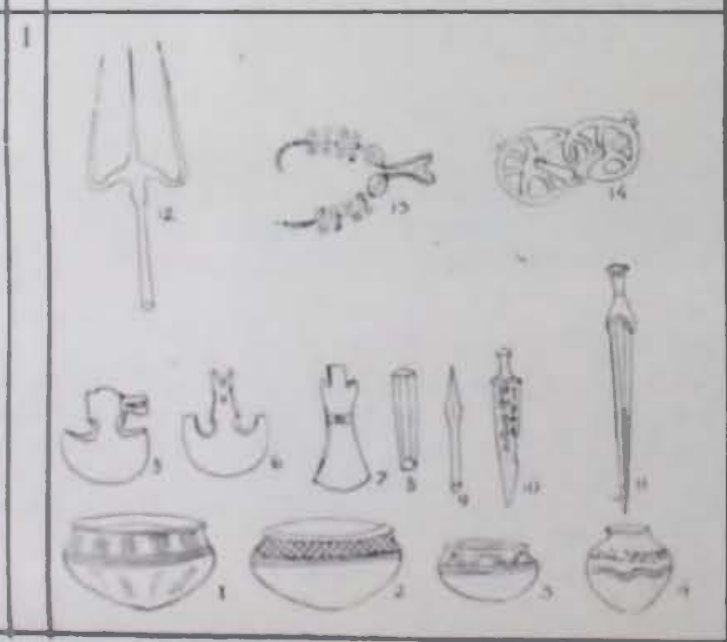
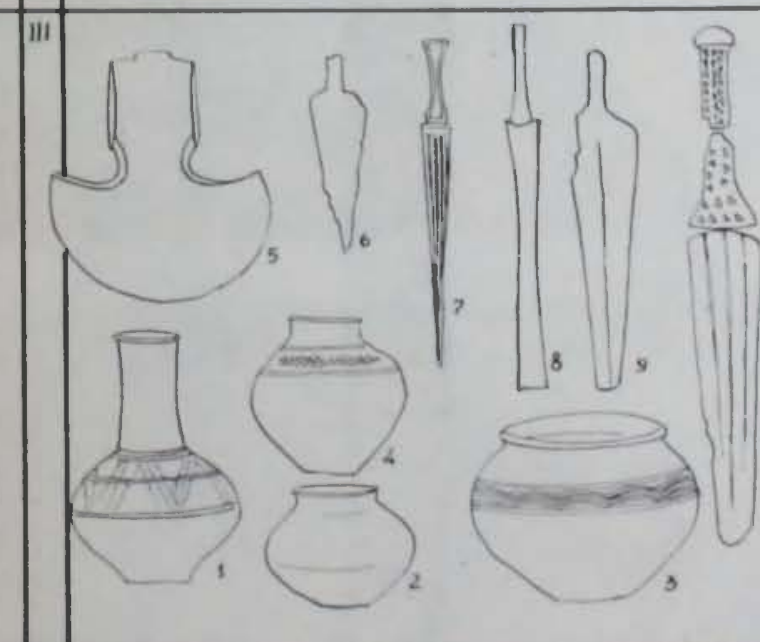
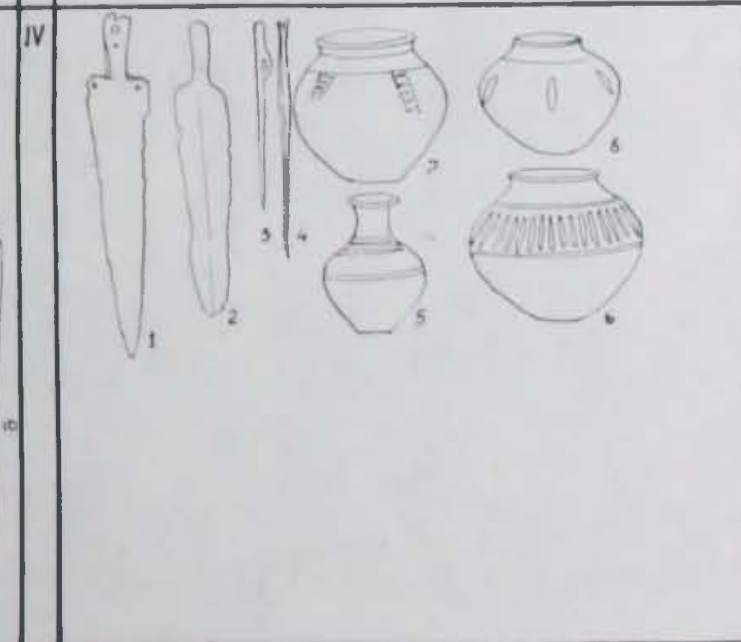








ПАМЯТНИКИ ЭПОХИ ПОЗДНЕЙ БРОНЗЫ (XIII-X вв. до н.э.) И НАЧАЛЬНЫХ ЭТАПОВ ОСВОЕНИЯ ЖЕЛЕЗА

X в.				
XI в.				
XIII-XII вв.				


ԱՂՅՈՒՍԱԿՆԵՐԻ ՑՈՒԹԱԿ

- I. 7 Կարմիր-բլուր, 8, 9 Արթիկ:
- II. 1 Կոչնուզ, 2 Մեծամոր, 3 Լենինական, 4—7 Կարմիր բլուր, 9, 10 Մուխամբ-Սափա, 11 Մեծամոր:
- III. 1—9 Կարմիր բլուր:
- IV. 1 Զուջան, 2—3 Կաշտարտի, 6 Լենինական, 7—13 Քարշու:
- V. 1 Արթիկ, 2 Բաշաղևա, 3 Մուխան, 4—6 Տուրու, 7 Արթիկ, 8 Լենինական, 9 Որդու (Արթիկ-Վալարտան), 10 Զարիկ, 11 Շուշի, 12 Բաշաղևա, 13 Առաջամոր:
- VI. 1 Լենինական, 2 Կրոնականի թանգարան, 3, 4 Լճաշեն, 5 Մուխամբ-Սափա, 6 Բալլուկայա, 7 Կրոնական, 8 Արթիկ, 9 ՊՊՔ-ի ֆունկցիոնալ վարչարար, 11 Առաջամոր:
- VII. 1—5 Արթիկ, 6—8 Առաջամոր, 9 Տուրու, 10, 11 Կրոնական, 12 Լճաշեն, 13 Վարչարար, 14 Քարշու:
- VIII. 1 Արթիկ, 2—10 Լճաշեն:
- IX. 1—4 Լճաշեն, 5 Բաշաղևա, 6 Արթիկ, 7, 8 Կրոնական, 9 Առաջամոր, 10 Լենինական:
- X. 1—3 Լճաշենի թանգարան, 4—7 Առաջամոր, 8, 9 Կրոնական, 10 Վարչարար:
- XI. 1, 2 Լենինական, 3 Լճաշեն, 4—11 Արթիկ, 12 Ունակ, 13 Վարչարար, 14 Արթիկ (Թափաղուկ), 15—17 Կրոնական, 18 Արթիկ, 19 Լճաշեն, 20 Զանգեզուր, 21, 23 Ալամեղան, 23 Քարշու, 24, 25 Բաշաղևա, 26, 27 Լճաշեն:
- XII. 1—7 Արթիկ, 8—13 Ալամեղան, 14 Խուստարտի, 15 Կրոնական, 16 Լենինական, 17 Լորուս, 18 Իջևան, 19 Քարշու:
- XIII. 1 Ունակ, 2 Վարչարար, 3 Կրոնական, 4, 5 Կաշտարտի, 6, 7 Քարշու, 8—11 Արթիկ, 12, 13 Լճաշեն, 14 Առաջամոր, 15 Մեխիմ-Տիխե, 16 Զանգեզուր, 17 Իջևան:
- XIV. 1, 2 Փարսաբա, 4 Լենինական, 3—10 Փոքր Ասիա և Բրան:
- XV. 1 Իջևան, 2, 3 Արթիկ, 4 Կրոնական, 5—5 Լենինական, 9—10 Գեղամա, 11, 12 Անատոլիա, 13—15 Քարշու:
- XVI. 1—5 Արթիկ, 6 Նորատու, 7 Գիլիջան, 8 Գաառական, 9—13 Լճաշեն, 14, 15 Լճաշենի թանգարան, 16 Կոտայքի գոթան, 17 Զուջան, 18, 19 Զարիկ:
- XVII. 1 Նոր Բաշաղևա գոթան, 2 Լճաշեն, 3, 4 Կրոնականի թանգարան:
- XVIII. 1 Քարշու, 2 Զուջան, 3 Նոր Բաշաղևա գոթան, 4 Գաառական, 5 Արթիկ, 6 Լճաշեն:
- XIX. 1 Նորատու, 2 Նախկին Լճաշենի թանգարան, 3 Գաառական, 4 Նոր Բաշաղևա, 5 Արթիկ Արթիկ, 6 Խրատանց, 7—9 Նորատու Քարշու:


- XX. 1, 2 Գիլիջան, 3 Բեյկիկ Լաղեր, 4 Կաղանկես, 6 Առաջամոր, 7 ԲՃԻ:
- XXI. 1, 2 Նորատու, 3 Կրոնական, 4 Արթիկ, 5—6 Քարշու, 9, 10 Առաջամոր, 11—16 Լենինական, 17, 18 Արթիկ (Քափա-Պոլիս), 19 Արթիկ, 20 Վարչարար, 21—23 Տուրու:
- XXII. 1, 2 Արթիկ, 3—5 Առաջամոր, 6 Քարշու, 7 Լճաշեն, 8 Զանգեզուր, 9 Լճաշեն, 10 Գաառական, 11 Կրոնական, 12 Ունակ, 13 Լենինական, 14 Արթիկ Լաղեր, 15 Կաշտարտի, 16 Գոլովինո:
- XXIII. 1 Լճաշեն, 2, 3 Լենինական, 4, 5 Կաշտարտի, 6 Արթիկ Լաղեր, 7 Գաառական, 8 Քարշու, 9 Փամբուկ, 10, 11 Զարիկ, 12, 13 Առաջամոր, 14 Զիլիկան (Նախկին Զիլիկան):
- XXIV. 1—3 Կրոնականի թանգարան, 4 Զարիկ, 7, 8 Վարչարար, 9 Ունակ, 10 Լճաշեն, 11, 12 Լենինական, 13—15 Բալլուկայա, 16, 17 Զուջան, 18 Առաջամոր:
- XXV. 1—7 Լենինական, 8, 9 Առաջամոր, 10 Բալլուկայա, 11—20 Նորատու, Արթիկ, 23, 23 Կամու, 24 Կրոնական, 25—27 Վարչարար, 28—36 Տուրու, 37—42 Արթիկ, 43, 44 Գոլովինո, 45, 46 Լճաշեն:
- XXVI. 1 Արթիկ, 2 Լճաշեն, 3 Արթիկ, 4 Զարիկ, 5 Առաջամոր, 6 Կամու, 7 Կրոնական:
- XXVII. 1—7 Կարմիր-բլուր, 8 Նորատու, 9 Արթիկ Լաղեր, 10, 11 Ունակ:
- XXVIII. 1—5 Գոլովինո, 6—8 Գիլիջան, 9—16 Բաշաղևա (ՊՊՔ), 17—20 Լճաշեն, 21 Արթիկ, 23 Մախառանյան:
- XXIX. 1—9 Գիլիջան, 10—12 Ունակ, 13—19 Քարշու, 20—23 Առաջամոր, 24, 25 Արթիկ Լաղեր, 26—40 Նորատու:
- XXX. 1—12 Քարշու, 13 Կրոնական, 14, 15 Զարիկ, 16—24 Իջևան, 25—31 Արթիկ Լաղեր, 32—34 Ե. Արթիկ:
- XXXI. 1—12 Արթիկ, 13, 14 Զիլիկան, 15 Կաշտարտի, 16—18 Արթիկ Լաղեր, 19 Գոլովինո, 20, 21 Կարմիր-բլուր, 22 Զարիկ, 23 Քարշու, 24—29 Լճաշեն:
- XXXII. 1—19 Արթիկ, 20—27 Արթիկ Լաղեր, 28 Կարմիր-բլուր:
- XXXIII. 1—12 Արթիկ, 13 Քարշու, 14 Ունակ, 15 Քարշու, 16, 17 Կաշտարտի, 18 Առաջամոր:
- XXXIV. 1—13 Արթիկ, 14 Տուրու, 15—17 Լճաշեն, 18 Առաջամոր:
- XXXV. 1—4 Զաղարան (Ն. Բաշաղևա շրջան):
- XXXVI. 1 Կրոնական, 2, 3 Մեծամոր, 4—13 Կարմիր-բլուր, 16, 17 Արթիկ, 18 Գոլովինո (Գոլովինո շրջան), 19 Լուսակերտ (Գիլիջան), 20 Զուջան-զեղուր, 21 Գորիսի թանգարան, 22 Զարիկ:

XXXVII. 1, 2 Վարդաբար, 3-8 Տոբոս, 9-13 Սեանի  
բան։  
XXXVIII. 1 Սեպտուան, 2 Սեանի, 3 Քարիտ, 4 Հագ-  
դատ։  
XXXIX. 1 Նորաբան, 2 Հագդատ, 3 Սանադին։  
XL. 1 Քոնստանդին։  
XLI. Քոնստանդին։  
XLII. 1 Քիլիկիան, 2 Արթիկ։  
XLIII. 1-11 Լճաշեն, 12, 13 Կարմիր-բլուր, 14, 15  
Սրեան։  
XLIV. 1-8 Լճաշեն, 9-11 Քոնստանդին, 12 Գաղիթ-Քեկ, 13, 14 Լյեն։  
XLV. 1 Սեպտուան, 2-3 Կարմիր-բլուր։  
XLVI. 1-11 Գեղարատ, 12 Քոնստանդին, 13-10 Լճաշեն, 17 Սրեան։  
XLVII. 1-3 Նորատուս, 4-10 Սրեան։  
XLVIII. 1-10 Նորատուս։  
XLIX. 1-9 Լճաշեն, 10-15 Կարմիր-բլուր, 16 Կիր-  
վանի շանդարան, 17, 18 Գաղարատ, 19-24  
Քոնստանդին։

L. 1-3 Արթիկ, 4-6 Մեծատուր, 7-8 Քաղաքենդ, 9, 10 Լեհենախան, 11 Գեղարատ, 12-16 Սրեան։  
LI. 1-9 Գաղարատ, 10-20 Քոնստանդին, 21-25 Կար-  
միր-բլուր։  
LII. 1-3 Առաջատուր, 4, 5 Վարդաբար, 6-7 Ախտախի, 8-10 Գաղիթ-Քեկ։  
LIII. 1, 2 Լեհենախան, 3 Լյեն, 4, 5 Գաղիթ-Քեկ, 6, 7 Տոբոս, 8 Կարմիր-բլուր, 9-12 Սեպտուան, 13-16 Կարմիր-բլուր, 17 Լյեն, 18 Գաղիթ-Քեկ, 19-24 Քաղաքենդ։  
LV. 1-3 Սրեան, 4-5 Սեպտուան, 6-7 Կարմիր-բլուր, 8 Մեծատուր։  
LVI. 1-10 Կարմիր-բլուր։  
LVII. 1-7 Կարմիր-բլուր, 8-10 Մեծատուր, 11-13 Կիրվանի շանդարան։  
LVIII. 1-7 Կարմիր-բլուր, 8 Լյեն, 9 Մեծատուր։  
LIX. 1-10 Կարմիր-բլուր։  
LX. 1-7 Քաղաքենդ, 8-12 Գեղարատ։  
LXI. 1, 2 Առաջատուր, 3, 4 Լճաշեն, 5-8 Արթիկ, 9-13 Գեղարատ։  
LXII. 1-9 Սեպտուան, 10-13 Սրեան։









СПИСОК ТАБЛИЦ

- I. 1—7 Кармир-блур, 8, 9 Артик.  
 II. 1 Арагац, 2 Мецамор, 3 Ленинкап, 4—7 Кармир-блур, 8, 9 Дини, 10, 11 Муханат-гапа, 12 Зейба.  
 III. 1—9 Кармир-блур  
 IV. 1 Джуджепан, 2—5 Хаштарак, 6 Ленинкап, 7—13 Западная Армения.  
 V. 1 Айриванк, 2 Баязет, 3 Мухан, 4—6 Толорс, 7 Аднаман, 8 Ленинкап, 9 Орду, 10 Джархеч, 11 Шунни, 12 Баллукая, 13 Арачадзор.  
 VI. 1 Ленинкап, 2, 7 Кироваканский музей, 3, 4 Лчашен, 5 Муханат-гапа, 6 Баллукая, 8 Аднаман, 9 Гос. исторический музей Армении, 10 Вардакар, 11 Арачадзор.  
 VII. 1—5 Артик, 6—8 Арачадзор, 9 Толорс, 10, 11 Кировакан, 12 Лчашен, 13 Вардакар, 14 Такна.  
 VIII. 1 Аднаман, 2—10 Лчашен.  
 IX. 1—4 Лчашен, 5 Баязет, 6 Артик, 7, 8 Кировакан, 9 Арачадзор, 10 Ленинкап.  
 X. 1—3 Эчмиадзинский музей, 4—7 Арачадзор, 8, 9 Кировакан, 10 Вардакар.  
 XI. 1—2 Ленинкап, 3 Лчашен, 4—11 Ахтала, 12 Ворнак, 13 Вардакар, 14 Аревик (Тана-Доллак), 15—17 Кировакан, 18 Артик, 19 Лцен, 20 Зангезур, 21, 22 Алаверди, 23 Такна, 24, 25 Баязет, 26, 27 Эчмиадзин.  
 XII. 1—7 Ахтала, 8—13 Алаверди, 14 Хаштарак, 15 Кировакан, 16 Ленинкап, 17 Лорут, 18 Иджеван, 19 Тайчарух.  
 XIII. 1 Ворнак, 2 Вардакар, 3 Кировакан, 4, 5 Хаштарак, 6, 7 Такна, 8—11 Артик, 12, 13 Лчашен, 14 Арачадзор, 15 Мехс-цихе, 16 Зангезур, 17 Иджеван.  
 XIV. 1, 2 Парякар, 4 Ленинкап, 3—10 Малая Азия и Иран.  
 XV. 1 Бжни, 2, 3 Артик, 4 Кировакан, 5—8 Ленинкап, 9, 10 Зейба, 11, 12 Западная Армения, 13—15 Тазакенд.  
 XVI. 1—5 Артик, 6 Норатус, 7 Дилижан, 8 Случайная находка, 9—13 Лчашен, 14, 15 Эчмиадзинский музей, 16 Котайкский район, 17 Джуджеван, 18, 19 Джархеч.  
 XVII. 1 Нор-Баязет, 2 Лчашен, 3, 4 Кироваканский музей.  
 XVIII. 1 Тазакенд, 2 Гуштоган, 3 Нор-Баязет, 4 Папанно, 5 Артик, 6 Лчашен.  
 XIX. 1 Норатус, 2 Б. Эчмиадзинский музей, 3 Кафан, 4 Нор-Баязет, 5 Нижний Аднаман, 6 Хрта-ноц, 7—9 Русский Талиш  
 XX. 1, 2 Дилижан, 3 Редкин Лагерь, 4, 5 Папанно, 6 Арачадзор, 7 Бжни.  
 XXI. 1, 2 Норатус, 3 Кировакан, 4 Аднаман, 5—8 Такна, 9, 10 Арачадзор, 11—16 Ленинкап, 17, 18 Аревик (Тана-Доллак), 19 Ангехакот, 20 Вардакар, 21—25 Толорс.  
 XXII. 1, 2 Артик, 3—5 Арачадзор, 6 Талин, 7 Лчашен, 8 Зенджирли, 9 Лчашен, 10 случайная находка, 11 Кировакан, 12 Ворнак, 13 Ленинкап, 14 Редкин Лагерь, 15 Хаштарак, 16 Головино.  
 XXIII. 1 Лчашен, 2, 3 Ленинкап, 4, 5 Кармир-блур, 6 Редкин Лагерь, 7 Папанно, 8 Такна, 9 Памбак, 10, 11 Джархеч, 12, 13 Арачадзор, 14 Чичвакан.  
 XXIV. 1—5 Кироваканский музей, 6 Джархеч, 7, 8 Вардакар, 9 Ворнак, 10 Лцен, 11, 12 Ленинкап, 13—15 Баллукая, 16, 17 Качаган, 18 Арачадзор.  
 XXV. 1—7 Ленинкап, 8, 9 Арачадзор, 10 Баллукая, 11—20 Норатус, 21 Аднаман, 22, 23 Нор-Баязет, 24 Кировакан, 25—27 Вардакар, 28—36 Толорс, 37—42 Артик, 43, 44 Головино, 45, 46 Лчашен.  
 XXVI. 1 Артик, 2 Лчашен, 3 Аднаман, 4 Джархеч, 5 Астхадзор, 6 Нор-Баязет, 7 Кировакан.  
 XXVII. 1—7 Кармир-блур, 8 Норатус, 9 Редкин Лагерь, 10, 11 Ворнак.  
 XXVIII. 1—5 Головино, 6—8 Дилижан, 9—16 Нор-Баязет, 17—20 Лчашен, 21 Артик, 22 Степанаван.  
 XXIX. 1—9 Дилижан, 10—12 Ворнак, 13—19 Такна, 20—23 Арачадзор, 24—25 Редкин Лагерь, 26—40 Норатус.  
 XXX. 1—12 Тазакенд, 13 Кировакан, 14, 15 Джархеч, 16—24 Лцен, 25—31 Редкин Лагерь, 32—34 Н. Аднаман.  
 XXXI. 1—12 Артик, 13, 14 Мецамор (Зейба), 15 Гехарот, 16—18 Редкин Лагерь, 19 Головино, 20, 21 Кармир-блур, 22 Джархеч, 23 Тазакенд, 24—29 Лцен.  
 XXXII. 1—19 Артик, 20—27 Редкин Лагерь, 28 Кармир-блур.  
 XXXIII. 1—12 Артик, 13 Тазакенд, 14 Ворнак, 15 Такна, 16, 17 Гехарот, 18 Арачадзор.  
 XXXIV. 1—13 Артик, 14 Толорс, 15—17 Лчашен, 18 Арачадзор.  
 XXXV. 1—4 Ацарат (Н. р. Баязетский район).  
 XXXVI. 1 Кировакан, 2, 3 Мецамор, 4—15 Кармир-блур, 16, 17 Агдажа-кала, 18 Яйджин, 19 Лусакерт, 20 Зангезур, 21 Горисский музей, 22 Зевргноц.



XXXVII. 1, 2 Вардакар, 3—8 Толорс, 9—13 Побережье  
сз. Севан.  
XXXVIII. 1 Степанаван, 2 Ворнак, 3 Такна, 4 Ахпат.  
XXXIX. 1 Епокаван, 2 Ахпат, 3 Санани.  
XL. Ходжалан.  
XLI. Ходжалан.  
XLII. 1 Дилижан, 2 Артик.  
XLIII. 1—11 Лчашен, 12, 13 Кармир-блур, 14, 15  
Ереван.  
XLIV. 1—8 Лчашен, 9—11 Каджаран, 12 Давид-бек  
13, 14 Лицен.  
XLV. 1 Редкин Лагерь, 2—5 Кармир-блур.  
XLVI. 1—11 Гехарот, 12 Тазакенд, 13—16 Лчашен, 17  
Ереван.  
XLVII. 1—5 Норатус, 6—10 Ереван.  
XLVIII. 1—10 Норатус.  
XLIX. 1—9 Лчашен, 10—15 Кармир-блур, 16 Кирова-  
кан, 17, 18 Каджаран, 19—24 Такна.  
L. 1—3 Артик, 4—5 Мецамор, 6—8 Тазакенд, 9,  
10 Ленишакан, 11 Гехарот, 12—16 Ереван.

LI. 1—9 Головино, 10—20 Хортаноц, 21—25 Кар-  
мир-блур.  
LII. 1—3 Арчадзор, 4, 5 Вардакар, 6, 7 Ахмахи,  
8—10 Давид-бек.  
LIII. 1, 2 Ленишакан, 3 Лицен, 4, 5 Давид-бек, 6, 7  
Толорс, 8 Кармир-блур, 9—12 Редкин Лагерь.  
LIV. 1—10 Кармир-блур, 11 Лицен, 12 Давид-бек, 13  
Каджаран.  
LV. 1—3 Ереван, 4, 5 Редкин Лагерь, 6, 7 Кармир-  
блур, 8 Мецамор.  
LVI. 1—10 Кармир-блур.  
LVII. 1—7 Кармир-блур, 8—10 Мецамор, 11—13 Ки-  
роваканский музей.  
LVIII. 1—7 Кармир-блур, 8 Лицен, 9 Мецамор.  
LIX. 1—10 Кармир-блур.  
LX. 1—7 Тазакенд, 8—12 Гехарот.  
LXI. 1, 2 Агавнатуи, 3, 4 Лчашен, 5—8 Артик, 9—  
13 Гехарот.  
LXII. 1—9 Редкин Лагерь, 10—13 Ереван.

LIST OF TABLES

- I. 1-7 Karmir Bloor, 8, 9 Artik  
 II. 1 Khznaoor, 2 Metsamor 3 Leninakan, 4-7 Karmir Bloor, 9, 10 Mookhannat-Tapa, 11 Metsamor  
 III. 1-9 Karmir Bloor  
 IV. Juchevan, 2-5 Khashtarak, 6 Leninakan, 7-13 Takia  
 V. 1 Ayrivank, 2 Bayazet, 3 Mookhan, 4-6 Tolors 7 Adiaman, 8 Leninakan, 9 Vornak, 10 Jarkhech 11 Shooshy, 12 Ballu Kaya, 13 Aradjadzor  
 VI. 1 Leninakan, 2 The Museum of Kirovakan, 3, 4 Lechashen, 5 Mookhannat-Tapa, 6 Ballu-Kaya, 7 Kirovakan, 8 Adiaman, 9 The museum, of Erevan, 10 Vardakar 11 Aradjadzor  
 VII. 1-5 Artik, 6-8 Aradjadzor, 9 Tolors, 11 Kirovakan, 12 Lechashen, 13 Vardakar  
 VIII. 1 Adiaman, 2-10 Lechashen  
 IX. 1-4 Lechashen, 5 Bayazet, 6 Artik, 7, 8 Kirovakan, 9 Aradjadzor, 10 Leninakan  
 X. 1-3 The museum of Echmiadzin, 4-7 Aradjadzor, 8, 9 Kirovakan, 10 Vardakar  
 XI. 1-2 Leninakan, 3 Lechashen, 4-11 Akhtala 12 Vornak, 13 Vardakar, 14 Arevik, 15-17 Kirovakan, 18 Artik, 19 Ltsen, 20 Zangueoor, 21, 22 Alaverdi, 23 Takia, 24-25 Bayazet, 26, 27 Echmiadzin  
 XII. 1-7 Akhtala, 8-13 Alaverdy, 14 Khashtarak, 15 Kirovakan, 16 Leninakan, 17 Lorut, 18 Idjevan, 19 Tatcharookh  
 XIII. 1 Vornak, 2 Vardakar, 3 Kirovakan, 4, 5 Khashtarak, 6, 7 Takia, 8-11 Artik, 12, 13 Lechashen, 14 Aradjadzor, 15 Mekhchis-Tsikhe, 16, Zangueoor, 17 Idjevan  
 XIV. 1, 2 Parakar, 4 Leninakan, 3-10 Asia Minor and Iran  
 XV. 1 Bjny, 2, 3 Artik, 4 Kirovakan, 5-8 Leninakan, 9, 10 Metsamor, 11, 12 Anatolia, 13-15 Tazakend  
 XVI. 1-5 Artik, 6 Noratus, 7 Dillijan, 8 a sudden discovery, 9-13 Lechashen, 14, 15 The museum of Echmiadzin, 16 The region of Kotak, 17 Juchevan, 18, 19 Jarkhech  
 XVII. 1 The region of New Bayazet, 2 Lechashen, 3 the museum of Kirovakan  
 XVIII. 1 Tazakend, 2 Kooshtogan, 3 The region of New Bayazet, 4 Papanino, 5 Artik, 6 Lechashen  
 XIX. 1 Noratus, 2 the previous Museum of Echmiadzin, 3 Kafan, 4 New Bayazet, 5 Nerkin Adiaman, 6 Khrianots, 7-9 Russian Talish  
 XX. 1, 2 Dillijan, 3 Redkin Laguer, 4, 5 Papanino, 6, Aradjadzor, 7 Bjny  
 XXI. 1, 2 Noratus, 3 Kirovakan, 4 Adiaman, 5-8 Takia, 9, 10 Aradjadzor, 11-16 Leninakan, 17, 18 Arevik, 19 Angueghakot, 20 Vartakar, 21-25 Tolors  
 XXII. 1, 2 Artik, 3-5 Aradjadzor, 6 Talln, 7 Lechashen, 8. Zenjrlly, 9 Lechashen, 10 accidental find, 11 Kirovakan, 12 Vornak, 13 Leninakan, 14 Redkin Laguer, 15 Khashtarak, 16 Golovino  
 XXIII. 1 Lechashen, 2, 3 Leninakan, 4, 5 Karmir Bloor, 6 Redkin Laguer, 7 Papanino, 8 Takia, 9 Pambak, 10, 11 Jarkhech, 12, 13 Aradjadzor, 14 Chichvakan (the region of Noyemberyan)  
 XXIV. 1-5 Kirovakan, The Museum, 6 Jarkhech, 7, 8 Vardakar, 9 Vornak, 10 Ltsen, 11, 12 Leninakan, 13-15 Ballukaya, 16, 17 Ghachaghan, 18 Aradjadzor  
 XXV. 1-7 Leninakan, 8, 9 Aradjadzor, 10 Ballukaya, 11-20 Noratus, 21 Adiaman, 22, 23 Kamo, 24 Kirovakan, 25-27 Vardakar, 28-36 Tolors, 37-42 Artik, 43, 41 Golovino, 45, 46 Lechashen  
 XXVI. 1 Artik, 2 Lechashen, 3 Adiaman, 4 Jarkhech, 5 Astkhadzor, 6 Kamo, 7 Kirovakan  
 XXVII. 1-7 Karmir-Bloor, 8 Noratus, 9 Redkin Laguer, 10, 11 Vornak  
 XXVIII. 1-5 Golovino, 6-8 Dillijan, 9-16 Bayazet, 17-20 Lechashen, 21 Artik, 22 Stepanavan  
 XXIX. 1-9 Dillijan, 10-12 Vornak, 13-19 Takia, 20-23 Aradjadzor, 24, 25 Redkin Laguer, 26-40 Noratus  
 XXX. 1-12 Tazakend, 13 Kirovakan, 14, 15 Jarkhech, 16-24 Ltsen, 25-31 Redkin Laguer, 34-34 Adiaman  
 XXXI. 1-12 Artik, 13, 14 Zelva, 15 Guegharot, 16-18 Redkin Laguer, 19 Golovino, 20, 21 Karmir Bloor, 22 Jarkhech, 23 Tazakend, 24-29 Ltsen  
 XXXII. 1-19 Artik, 20-27 Redkin Laguer, 28 Karmir Bloor  
 XXXIII. 1-12 Artik, 13 Tazakend, 14 Vornak, 15 Takia 16, 17 Guegharot, 18 Aradjadzor  
 XXXIV. 1-13 Artik, 14 Tolors, 15-17 Lechashen, 18 Aradjadzor  
 XXXV. 1-4 Hataarat (The Region of N. Bayazet)  
 XXXVI. 1 Kirovakan, 2, 3 Metsamor, 4-15 Karmir-Bloor, 16, 17 Aghcha-Kala, 18 Yayy the region of Goris), 19 Looskert (near Dvin)  
 XXXVII. 1, 2 Vardakar, 3-8 Tolors, 9-13 The Region of Sevan  
 XXXVIII. 1 Stepanavan, 3 Vornak, 3 Takia, 4 Hakhpat  
 XXXIX. 1 Yenokavan, 2 Hakhpat, 3 Sanahin

XL. 1 Khojaly  
XLI. Khojaly  
XLII. 1 Dilijan, 2 Artik  
XLIII. 1-11 Lechashen, 12, 13 Karmir-Bloor, 14, 15 Yerevan  
XLIV. 1-8 Lechashen, 9-11 Kajaran, 12 David Bek, 13-14 Ltsen  
XLV. 1 Redkin Laguer, 2-5 Karmir Bloor  
XLVI. 1-11 Guegharot, 12 Tazakend, 13-16 Lechashen, 17 Yerevan  
XLVII. 1-5 Noratus, 6-10 Yerevan  
XLVIII. 1-10 Noratus  
XLIX. 1-9 Lechashen, 10-15 Karmir Bloor, 16 Kirovakan, The Museum, 17, 18 Kajaran, 19-24 Takia  
L. 1-3 Artik, 4-5 Metsamor, 6-8 Tazakend, 9-10 Leninakan, 11 Guegharot, 12-16 Yerevan  
LI. 1-9 Golovino, 10-20 Khrianotz, 21-25 Karmir Bloor

LII. 1-3 Aradjadzor, 4, 5 Vardakar, 6, 7 Akhmkhy, 8-10 David-Bek  
LIII. 1, 2 Leninakan, 3 Ltsen, 4, 5 David Bek, 6, 7 Tolors, 8 Karmir Bloor, 9-11 Redkin Laguer  
LIV. 1-10 Karmir Bloor, 11 Ltsen, 12 David Bek, 13 Kajaran  
LV. 1-3 Yerevan, 4, 5 Redkin Laguer, 6, 7 Karmir Bloor, 8 Metsamor  
LVI. 1-10 Karmir Bloor  
LVII. 1-7 Karmir Bloor, 8-10 Metsamor, 11-13 Kirovakan, The museum  
LVIII. 1-7 Karmir Bloor, 8 Ltsen, 9 Metsamor  
LIX. 1-10 Karmir Bloor  
LX. 1-7 Tazakend, 8-12 Guegharot  
LXI. 1, 2 Aghavnatun, 3, 4 Lechashen, 5-8 Artik, 9-13 Guegharot  
LXII. 1-9 Redkin Laguer, 10-13 Yerevan

Ի Ո Վ Ա Ն Դ Ի Կ Ո Ւ Յ Ո Ւ Ն

Կ և ր ա ծ ո թ ի յ ո յ ն	3
Ուշ բրոնզե դարի տարիներ	7
I. Բնակատեղիներ և կացարաններ	7
II. Գամբարանադաշտեր, դամբարաններ	16
Նյութական մշակույթ	
I. Աշխատանքի գործիքներ	27
II. Ձկնքեր	28
III. Պաշտպանության միջոցներ	30
IV. Զարդարանքի, արվեստի, պաշտամունքի առարկաներ	33
Ուշ բրոնզե դարի հուշարձանների թվագրման հարցը	36
Հայաստանը ուշ բրոնզե դարի մամեսական շրջանում	38
Պ ր ա կ ա ն ո թ ի յ ո յ ն	68

## ОГЛАВЛЕНИЕ

Предисловие . . . . .	41
Памятники эпохи поздней бронзы . . . . .	45
I. Поселения и жилища . . . . .	—
II. Погребения и могильники . . . . .	48
Материальное производство . . . . .	50
I. Орудия производства . . . . .	—
II. Предметы вооружения . . . . .	51
III. Средства защиты . . . . .	53
IV. Предметы украшения, искусства и культа . . . . .	—
Вопрос датировки подбронзовых памятников . . . . .	55
Армения в эпоху поздней бронзы и раннего железа . . . . .	57
Литература . . . . .	68

ՀԱՐՈՒԹՅՈՒՆ ԱՐՏԱՇԵՍՈՒ ՄԱՐՏԻՐՈՍՅԱՆ  
АРУТЮН АРТАШЕСОВИЧ МАРТИРОСЯН

ՈՒՇ ԲՐՈՆԶԻՆԻԱՐՅԱՆ ԲՆԱԿԱՎԱՅՐԻՐ  
ԵՎ ԳԱՄՐԱՐԱՆԱԿԱՇՅԻՐ

Տպագրվում է Հայկական ՍՍՀ գիտությունների ակադեմիայի  
հեռագրություն և տպագրություն հեռախոսի  
գիտական խորհրդի որոշմամբ

Հրատ. խմբագրիչներ Ա. Հ. ՇԱՂԳԱՄՅԱՆ, Ժ. Վ. ՆԱԼԲԱՋՅԱՆ  
Նկարչական ձևավորումը Ն. Հ. ԵԱՆՁԱԿՅԱՆԻ  
Տեխնիկական խմբակում Մ. Ա. ԿԱՓՎԱՅԱՆ  
Սրբագրիչներ Լ. Ս. ՍԱՐԱՅՅԱՆ, Գ. Ա. ԱՐՐԱՀԱՄՅԱՆ

ՎՋ 03615    ԽՀԽ 1141    Հրատ. 2963    Գատվեր 834    Տպաքանակ 1500

Հանձնված է արտատրուկի 8/XXI 1968 թ., ստորագրված է տպագրության 28/XXI 1968 թ.,  
տպագր. 9,0 մամ., 4 ներդիր, պայմ. 18,0 մամ., հրատ. 18,93 մամ., թուղթ № 1, 60X90/15,  
Ք.Նը 1 ս. 50 կոպ.

Հայկական ՍՍՀ ԳԱ հրատարակչության էջմիածնի տպարան.