

**Գրքի հրատարակությունը հովանավորել են
Հայաստանի Հանրապետության պաշտպանության նախարարությունը
և «Մոնթե Մելքոնյան» հիմնադրամը**



НАЦИОНАЛЬНАЯ АКАДЕМИЯ НАУК
РЕСПУБЛИКИ АРМЕНИЯ
ИНСТИТУТ АРХЕОЛОГИИ И ЭТНОГРАФИИ

**АРХЕОЛОГИЧЕСКИЕ
ПАМЯТНИКИ
АРМЕНИИ**

16

**УРАРТСКИЕ
ПАМЯТНИКИ**

**ВЫПУСК
III**

МОНТЕ МЕЛКОНЯН

**УРАРТСКИЕ ПОГРЕБЕНИЯ В СКАЛАХ.
ОПИСАНИЕ И АНАЛИЗ**

◆

С. А. ЕСАЯН, Л. Н. БИЯГОВ, С. Г. АМАЯКЯН, А. Г. КАНЕЦЯН

БИАЙНСКАЯ ГРОБНИЦА В ЕРЕВАНЕ (2)

◆

А. С. ПИЛИПОСЯН, Л. Е. ХАЧАТРЯН

ВАНТОСПСКОЕ ПЕЩЕРНОЕ ЗАХОРОНЕНИЕ ГЕХОВИТА

◆

Р. А. МКРТЧЯН, П. С. АВЕТИСЯН

**ПАЛЕОАНТРОПОЛОГИЧЕСКИЕ МАТЕРИАЛЫ ИЗ
УРАРТСКИХ ПОГРЕБЕНИЙ**

В ИСТОРИКО-АРХЕОЛОГИЧЕСКОМ КОНТЕКСТЕ 8—6 ВВ. ДО Н. Э.

**ИЗДАТЕЛЬ: ВОЕННО-НАУЧНЫЙ ЖУРНАЛ "АЙКАКАН БАНАК"
ЕРЕВАН 1995**

ՀԱՅԱՍՏԱՆԻ ՀԱՆՐԱՊԵՏՈՒԹՅԱՆ ԳԻՏՈՒԹՅՈՒՆՆԵՐԻ
ԱԶԳԱՅԻՆ ԱԿԱԴԵՄԻԱ

ՀՆԱԳԻՏՈՒԹՅԱՆ ԵՎ ԱԶԳԱԳՐՈՒԹՅԱՆ ԻՆՍՏԻՏՈՒՏ

ՀԱՅԱՍՏԱՆԻ ՀՆԱԳԻՏԱԿԱՆ ՀՈՒՇԱՐՁԱՆՆԵՐԸ

16

ՈՒՐԱՐՏԱԿԱՆ
ՀՈՒՇԱՐՁԱՆՆԵՐ

ՊՐԱԿ
III

ՄՈՆԹԵ ՄԵԼՔՈՆՅԱՆ


ՈՒՐԱՐՏԱԿԱՆ ԺԱՅՌԱՓՈՐ ԴԱՄԱՐԱՆՆԵՐԸ.
ՆԿԱՐԱԳՐՈՒԹՅՈՒՆ ԵՎ ՎԵՐԼՈՒԾՈՒԹՅՈՒՆ

Ս. Ա. ԵՍԱՅԱՆ, Լ. Ն. ԲԻՅԱԳՈՎ, Ս. Գ. ՀՄԱՅԱԿՅԱՆ, Ա. Գ. ԿԱՆԵՑՅԱՆ
ԵՐԵՎԱՆԻ ԲԻԱՅՆԱԿԱՆ ԴԱՄԱՐԱՆԸ (2)

Ա. Ս. ՓԻԼԻՊՈՍՅԱՆ, Լ. Ե. ԽԱՉԱՏՐՅԱՆ
ԴԵՂՀՈՎՏԻ ՎԱՆՏՈՍՊՅԱՆ ՎԻՄԱՓՈՐ ԴԱՄԱՐԱՆԸ

Ռ. Ա. ՄԿՐՏՉՅԱՆ, Պ. Ս. ԱՎԵՏԻՍՅԱՆ
ՈՒՐԱՐՏԱԿԱՆ ԴԱՄԱՐԱՆՆԵՐԻ
ՀՆԱՄԱՐԴԱԲԱՆԱԿԱՆ ՆՅՈՒԹԵՐԸ Մ. Թ. Ա. 8-6-ՐԴ ԴԴ.
ՊԱՏՄԱՀՆԱԴԻՏԱԿԱՆ ԿՈՆՏԵՔՍՏՈՒՄ

ՀՐԱՏԱՐԱԿԻՉ՝ «ՀԱՅԿԱԿԱՆ ԲԱՆԱԿ» ՌԱԶՄԱԳԻՏԱԿԱՆ ՀԱՆԴԵՍ
ԵՐԵՎԱՆ 1995



A III
6638

Տպագրվում է ՀՀ ԳԱԱ հնագիտության և ազգագրության ինստիտուտի
գիտական խորհրդի որոշմամբ

Նմրագրական կոլեգիա՝

Բ. Ն. ԱՌԱՐԵԼՅԱՆ, Ա. Ա. ԲԱԼԱՆԹԱՐՅԱՆ, Գ. Հ. ԿԱՐՈՒՄԱՆՅԱՆ,
Է. Վ. ՄԱՆՉԱԴՅԱՆ, Ա. Ա. ԵՍԱՅԱՆ

Պրակի սրտատխանատու խմբագիր՝
ՍԻՄՈՆ ԳԵՎՈՐԳԻ ՀՄԱՅԱԿՅԱՆ

THE ARCHAEOLOGICAL MONUMENTS AND SPECIMENS OF ARMENIA

16

MONTE MELKONIAN

URARTIAN ROCK-CUT TOMBS: A DESCRIPTION AND ANALYSIS

S. A. YESAYAN, L. N. BIYAGOV, S. G. HMAKIAN, A. G. KANETSIAN

A BIAYNIAN GRAVEYARD IN YEREVAN (2)

A. S. PHILIPSIAN, L. E. KHATCHATRIAN

VANTOSPIAN ROCK-CUT TOMB AT GEKHOVIT

R. A. MKRTCHIAN, P. S. AVETISIAN

PALAEOANTHROPOLOGICAL MATERIALS FROM URARTIAN BURIALS IN THE HISTORICAL AND
ARCHAEOLOGICAL CONTEXT OF THE 8TH—6TH CENTURIES B. C.

Մ 537 Ուրարտական ժայռափոր դամբարանները, նկարագրություն և վերլուծություն (Մոնթե Մելքոնյան (անգլերենից թարգմանեց Ա. Ա. Ժամկոչյանը)): Երեանի բիայնական դամբարանը (Ա. Ա. Եսայան, Լ. Ն. Բիյագով, Ս. Գ. Հմայովյան, Ա. Գ. Կանեցյան): Գեղիովտի վանտոսպյան վիմափոր դամբարանը (Ա. Ա. Փիլիպոսյան, Լ. Ե. Խաչատրյան): Ուրարտական դամբարանների հնամարդաբանական նյութերը մ. թ. ա. 8–6-րդ դդ. պատմահնագիտական կոնտեքստում (Ռ. Ա. Մկրտչյան, Պ. Ս. Ավետիսյան): —Եր.: Հրատարակիչ՝ «Հայկական բանակ» ռազմագիտական հանդես, 1995, 107 էջ, 42 նկար: (Հայաստանի հնագիտական հուշարձանները, հ. 16, Ուրարտական հուշարձաններ, պրակ III):

Սույն պրակում քննության են առնվում ուրարտական վիմափոր դամբարանները, որոնք հայտնի են Արևմտյան Հայաստանի տարածքից, ինչպես և մեր հանրապետության տարբեր շրջաններից: Այստեղ հրապարակվում է նաև Երեանի բիայնական դամբարանի նյութը: Պրակում քննարկված են այդ դամբարանների հատակագծերի և հորինվածքների, ինչպես և հնամարդաբանական և հնագիտական նյութերի համատեղ վերլուծության հետ առնչվող բազմաթիվ հարցեր:

Գիրքը հասցեագրված է հայ ժողովրդի, Հին Արևելքի մշակույթների, կրոնի և պատմության մասնագետներին:

Գրքի վերահրատարակության իրավունքը պատկանում է «Մոնթե Մելքոնյան» հիմնադրամին:

Պրակի վերջնապարոնի համար օգտագործված գրչանկարները վերցված են Բ. Բ. Պիտրովսկու «Վանի թագավորություն» և «Ուրարտուի արվեստը» գրքերից:

ԳՄԴ 63.4 (2Հ)

© «Մոնթե Մելքոնյան» հիմնադրամ

© ՀՀ ԳԱԱ հնագիտության և ազգագրության ինստիտուտ

ՄՈՆԹԵ ՄԵԼԲՈՆՅԱՆ

ՈՒՐԱՐՏԱԿԱՆ
ԺԱՅՈՒՓՈՐ
ԳԱՄԲԱՐԱՆՆԵՐԸ.
ՆԿԱՐԱԳՐՈՒԹՅՈՒՆ
ԵՎ ՎԵՐԼՈՒԾՈՒԹՅՈՒՆ



ՄՈՆԹԵ ՄԵԼՔՈՆՅԱՆ
(1957—1993)

Մնվել է 1957 թվականի նոյեմբերի 25-ին, Կալիֆոռնիա նահանգի Տրեյնո քաղաքից 40 մղոն հեռու գտնվող Վայսելիա ավանում: Հաճախել է տեղի միջնակարգ դպրոցը: 1969—1970 թվականներին ընտանիքով ճամփորդել է Եվրոպայի և Միջին Արևելքի 41 երկրներում, այցելել է Արևմտյան Հայաստան՝ իր պապերի տունը: Այդ տարիքում Մոնթե Մելքոնյանը առաջին անգամ գիտակցել է իր հայ լինելը:

Վայսելիա վերադառնալուց հետո որպես առաջնակարգ աշակերտ 1973 թ. ուղարկվել է Ճապոնիա, որտեղ սովորել է 18 ամիս, Օսակա քաղաքում: Վայսելիայի երկրորդական վարժարանն ավարտելուց անմիջապես հետո ընդունվել է Բերկլիի (Կալիֆոռնիա) համալսարանի հին ասիական ժողովուրդների պատմության ու հնագիտության բաժինը: Բացառիկ ընդունակությունների շնորհիվ ուսուցման 4 տարվա ծրագիրն ավարտել է 2,5 տարում:

Սովորելու տարիներին մի քանի ընկերների հետ հիմնադրել է Բերկլիի համալսարանի «Հայ ուսանողական միությունը»: Ապրիլի 24-ի առթիվ «Հայ ուսանողական միության» նախաձեռնած հայ ժողովրդի պատմությանը նվիրված ցուցահանդեսի հիմնական կազմակերպիչներից մեկն է եղել:

Հետաքրքրված լինելով հայ ժողովրդի պատմությամբ և ուսումնասիրելով նրա ծագումը՝ իր ավարտաճառը գրում է Ռիբարտուեի ժայռափոր դամբարանների մասին, որը պաշտպանում է 1978 թվականին: Այնուհետև դիմում է Օքսֆորդի համալսարան ուսումը շարունակելու, իսկ 1978 թ. մարտին մեկնում է Լիբանան՝ հայրենիքին ավելի մոտ լինելու և

մայրենի լեզուն սովորելու համար: Նույն տարում Լիբանանից մեկնում է Իրան և Հավթվանում մասնակցում «Հող և մշակույթի» կազմակերպած պեդումներին: Գծբախտաբար հետագայում այնու ժամանակ չի ունենում պատվելու իր մասնագիտությամբ:

Լիբանանում նվիրվելով նորագույն հայ պատագրական պայքարին՝ հրաժարվում է Օքսֆորդում ուսումը շարունակելուց, ուր արդեն ընդունվել էր:

1980 թվականին միանում է Հայաստանի Ազատագրության Հայ Գաղտնի Բանակին, 1981-ին կեղծ անձնագիր կրելու մեղադրանքով և Հռոմում թուրք դեսպանի դեմ մահափորձ կատարելու կասկածով ձերբակալվում է և մեկ ամիս հետո ազատ արձակվում: Այդ թվականից սկսում է ընդհատակում ապրել: 1983 թվականին մի խումբ ընկերների հետ հեռանում է ՀԱՀԳ-ից և ապրում է լիակատար մեկուսացման մեջ: 1985 թվականի նոյեմբերին երկրորդ անգամ ձերբակալվում է Փարիզում, դարձյալ կեղծ անձնագիր կրելու մեղադրանքով: Մինչև 1989 թ. հունվար ամիսը մնում է պատապրկման մեջ: Մեկուսացման և բանտարկության տարիներին հայ ժողովրդի նորագույն պատագրական պայքարի մասին հոգիվածներ է գրում, որոնք տպագրվում են Փարիզի «Հայ պայքար», Լոնդոնի «Կայծեր» թերթերում և Սան Ֆրանցիսկոյի «Մարդարապատ» ամսագրում: Այս հոգիվածների մի մասը և կազմակերպական բնույթի նամակները «Պայքարելու իրավունքը» խորագրով հրատարակվել են առանձին գրքով 1990 թվականին: Հեղինակի վերանայումից հետո 1993 թ. այն վերա-

հրատարակվել է: Գիրքը գրվել է անգլերենով: Մեկուսացման տարիներին Մոնթե Մելքոնյանն իր ընկերների հետ միասին աշխատել է ՀԱՀԳԲ-ի և նորագույն հայ ապատագրական պայքարի պատմության մասին գրքերի վրա: 1984, 1986 և 1988 թվականներին այս աշխատությունները լույս են տեսել Լոնդոնում, անգլերեն լեզվով:

1989 թվականին, ապատ արձակվելուց հետո, Մոնթե Մելքոնյանը ուղարկվել է Հարավային Եմեն: Այստեղ նրան է միացել կինը՝ Սեդան, և միասին անցել են Արեւելյան Եվրոպա, որտեղ թափառել են շուրջ երկու տարի: Այդ ժամանակահատվածում հայերեն և թարգմանել վերոհիշյալ երեք աշխատությունները, որոնք այնուհետև լույս են տեսել 1994 թ. մեկ գրքով, «Իրականություն» ընդհանուր խորագրով:


1990 թ. հոկտեմբերին Մ. Մելքոնյանը անցել է Հայաստան: Մինչև 1991 թ. սեպտեմբեր ամիսը փուզահենոաբար կատարել է գիտական ու փնտրական աշխատանքներ:

Հայաստանի գիտությունների ակադե-

միայի մասնագետների հետ շուրջ 8 ամիս աշխատել է «Հայաստանը և իր հարևանները» ծավալուն գիրքը կազմելու վրա: Դժբախտաբար դարձյալ ժամանակ չի ունեցել ամբողջովին նվիրվելու իր սիրած գործին՝ գիտությանը, և, առաջնահերթ համարելով հայրենի երկրի պաշտպանության հրամայականը, մեկնել է ռազմաճակատ:

Մոնթե Մելքոնյանը դարաբաղյան ռազմաճակատ գնաց իր ներքին ձայնի, իր խղճի ու աշխարհայացքի թելադրանքով, իր կյանքի տրամաբանության բերումով: Եվ այնտեղ էլ գտավ իր իմացյալ մահը (1993 թ.)՝ մեծ հնարավորություններով, երազանքներով ու ծրագրերով լեցուն կյանքը նվիրաբերելով իր ժողովրդի գոյատևման մեծ գործին...

Մոնթե Մելքոնյանը տիրապետում էր անգլերեն, հայերեն, ֆրանսերեն, իսպաներեն, ճապոներեն, թուրքերեն և իտալերեն լեզուներին, որոշ չափով գիտեր նաև պարսկերեն և քրդերեն: Ընկերների ու դասախոսների վկայությամբ նա հմուտ պատմաբան և հնագետ էր:



Ի ՆՍՏԻՏՈՒՏԻ ԿՈՂՄԻՑ

Գիտական հասարակայնությանն է ներկայացվում հայ ժողովրդի արժանավոր գավակ Մոնթե Մելքոնյանի «Ռեֆորտական ժայռափոր դամբարանները» աշխատությունը, մի մարդու, որն իր երիտասարդ կյանքը նվիրաբերեց Հայաստանի անկախությանը, ժողովրդի արդար իրավունքների պաշտպանության մեծ գործին: Մոնթեի կարճատև, բայց հարուստ ու բովանդակալից կյանքի մեջ իրենց որոշակի տեղն ունենին նրա գիտական հետաքրքրությունները:

Իր համալսարանական կրթությամբ Մոնթեն հնագետ էր և ուներ մասնագիտական լավ պատրաստականություն, գիտեր լեզուներ: Նրա տրամաբանական կուռ մտածողության, պատմաքաղաքական և հասարակական-տնտեսական հարցերի վերլուծությամբ պատմահնագիտական և ճարտարապետական հուշարձանների բազմակողմանի քննության մասին է խոսում «Ռեֆորտական ժայռափոր դամբարանները. նկարագրություն և վերլուծություն» աշխատությունը, որը Բերկլիի համալսարանում հեղինակի երկարատև պրոֆեսորների արդյունք է: Աշխատանքը թեև գրված է 1978 թ., բայց չի կորցրել թարմությունը և այժմնականությունը:

Ռեֆորտական վիմափոր կառույցները, մասնավորապես դամբարանները, ուրարտական կոթողային ճարտարապետության յուրօրինակ ստեղծագործություններ են, որոնք բավական հարուստ նյութ են տալիս պատմաբանության, թաղման ծեսի, շինարվեստի, հասարակական բնույթի այլևայլ հարցերի վերաբերյալ և Հայկական բարձրավանդակի ու Առաջավոր Ասիայի մշակույթների փոխա-

որնչությունների վառ արտահայտություն են:

Մոնթեի աշխատանքի արժանիքներից մեկն էլ այն է, որ նա փորձում է պատասխան տալ այդ կնճոռոտ խնդիրներին և յուրովի է մոտենում խնդրո առարկայի վերլուծությանը: Փաստորեն սույն աշխատանքը ուրարտական դամբարանային հուշարձանների համապարփակ ուսումնասիրության առաջին փորձերից մեկն է:

Ուսումնասիրվող դամբարանների նյութերը գիտական շրջանառության մեջ են դրվել տարբեր հեղինակների կողմից: Սակայն Մոնթե Մելքոնյանի աշխատության մեջ դրանք միավորված են մեկ մտահղացմամբ, որոշակի և յուրջ գիտական նկատառումներով:

Շատ հետաքրքիր են նրա դիտողությունները դամբարանների մանրամասերի նշանակության և ծագման մասին, մասնավորապես, ուրարտական կամարաձև վերնամասով որմնախորշերին ու ժայռափոր դամբարանների կամարաձև առաստաղներին տեղական ծագում վերագրելը, որոնք ուղղակիորեն կապվում են աշխարհիկ և վիրերկրյա շինությունների հետ: Մեծ աշխատանք է կատարված որոշելու համար այն աշխատուժը, որը ծախսվել է ուսումնասիրվող յուրաքանչյուր դամբարանի կառուցման ժամանակ, մի հանգամանք, որն օգնում է հեղինակին ճշգրտելու այդ դամբարանների ժամանակագրությունը և հետաքրքիր նյութաբանական կատարելու՝ կապված ուրարտական հասարակության սոցիալական կառուցվածքի հետ:

Իհարկե, ընթերցողը պետք է հաշվի առնի, որ այս աշխատությունը քսանամյա երիտա-

սարդի մտքի արդյունք է, նրա դիպրոմային աշխատանքն է: Ընդ որում հեղինակն այդպես էլ ժամանակ չունեցավ վերանայելու, հղկելու, տպագրության պատրաստելու իր աշխատությունը, և բնական է, որ նրանում կլինեն որոշ անմշակ տեղեր, մերժելի ձևակերպումներ ու եպրահանգումներ: Եւ այնուամենայնիվ պետք է ընդունել, որ ամբողջության մեջ աշխատությունը ներկայանում է որպես թեև երիտասարդական, բայց հասուն գիտական մտքի արգասիք. այստեղ երևում է ոչ միայն ապագա մեծ գիտնականը, այլև արդեն կայացած գիտնականը: Այնպես որ, ինչպես վերը ասվածներից էլ բխում է, Մոնթեի աշխատության

հրատարակումը սույն մատենաշարով լիովին արդարացված է նյութի ընդգրկման և թեմայի առումով, հարցադրումների և հարցերի լուծումների առումով:

Միաժամանակ, որպեսզի ՈՒրարտուի դամբարանային հնագիտության հարցերը առավել ընդգրկուն ներկայացվեն, նպատակահարմար գտանք պրակում հրապարակել նաև հնագիտական այլ նյութեր, որոնք հայտնի են մեր հանրապետության տարածքից: Դրանք համեմատաբար նոր հայտնաբերումներ են և իրենց նշանակությամբ խիստ կարևոր են և անհրաժեշտ՝ Հայաստանի նյութական մշակույթի ուսումնասիրության համար:



Այս աշխատությունը նվիրում եմ
իմ մայրաքաղաքի
ճարտարապետական ճեղքատակի:

ՄՈՆՔԵ ՄԵԼՔՈՆՅԱՆ

ՈՒՐԱՐՏԱԿԱՆ ԺԱՅՌԱՓՈՐ ԴԱՄԱՐԱՆՆԵՐԸ,
ՆԿԱՐԱԳՐՈՒԹՅՈՒՆ ԵՎ ՎԵՐԼՈՒԾՈՒԹՅՈՒՆ

ԵՐԿՈՒ ԽՈՍՔ

Օգտվելով առիթից՝ կցանկանալի իմ խորին երախտագիտությունը հայտնել բոլոր նրանց, ովքեր աշակցեցին ինձ սույն աշխատանքը կատարելիս, և առաջին հերթին, անշուշտ, պրոֆ. Գ. Ազարիային, որը ոչ միայն հուշեց ինձ ընտրել ուսումնասիրության հենց այս թեման, այլև աշխատանքի ընթացքում գիտախորհրդակցական մշտական կապի մեջ էր ինձ հետ:

Շնորհակալ եմ նաև Ջորջ Դալլիսի իր տված խորհուրդների, ինչպես նաև իմ ղեկավարից՝ Մարտին Շվարցից, համագործակցության ու աջակցության համար:

Երախտաստարտ եմ նաև օրիորդ Լանա Բրուկյանին՝ անգլերեն, և հարգարժան պարոն Ստեֆան Ռիքսին՝ ռուսերեն ու գերմաներեն բնագրերից ինձ անհրաժեշտ թարգմանություններ կատարելու համար: Չեմ կարող երախտագիտություն չհայտնել և դոկտոր Վենսեն Փիգոտին, դոկտոր Պոլ Ջիմանսկու, դոկտոր Բոլին Բալբին, պրոֆ. Բեռնարդ Գնասյին, պրոֆ. Վոլֆգանգ Հայմպելին, պարոն Մարգար Մելքոնյանին, պարոն Բյարենս Մակ Ջիլլարդին և պարոն Տիգրան Կիրակոսյանին, որոնք ամեն կերպ օժանդակեցին ինձ աշխատանքը կատարելիս:

ՆԵՐԱՄՈՒԹՅՈՒՆ

Ուրարտագիտությունն ունի շուրջ 150-ամյա պատմություն*:

Անդրկովկասում տասնիններորդ դարում ուրարտական հուշարձանների ուսումնասիրության բնագավառում գիտական լուրջ աշխատանքներ սակավ են կատարվել: Ուրարտական կյոթերը հաճախ շփոթվել և մեկնաբանվել են որպես ասորեստանյան, սասանյան, անգամ բյուզանդական ծագամբ արժեքներ: Չնայած այս հանգամանքին՝ 1870-ական թվականներից սկսած՝ գերմանացիները, ռուսները, անգլիացիները տարբեր արձավախմբեր էին կազմակերպում ուրարտական հուշարձանները հետազոտելու նպատակով**:

Ուրարտական հնավայրերի ուսումնասիրումը անևախընթաց աշխուժություն ապրեց Երկրորդ համ-

աշխարհային պատերազմից հետո, երբ սկսվեցին նախ Խորհրդային Հայաստանում, ապա և Արևմտյան Հայաստանում և Իրանում գտնվող մի շարք ուրարտական հուշարձանների պեղումները, որոնց արդյունքների հրապարակումները հետապոստոսների ուշադրությունը բեռնեցին այս յուրօրինակ մշակութի ուսումնասիրման վրա:

Այս տարիներին շարունակվում էին ուրարտական նոր արձանագրությունների հայտնաբերումը և դրանց մեկնաբանման ու հրատարակման գործը՝

Ասորական բազմաթիվ տեքստերի հետ մեկտեղ այս արձանագրությունները օգնում են ոչ միայն Վախի թագավորության, այլև ուրարտացիների դաշնակցի ու հակամարտ հրկրների պատմության ընկալմանը:

Թեև մեր գիտելիքները Ուրարտուի պատմության ու մշակութի վերաբերյալ անընդհատ աճում են, այնու-

* Վախի ուրարտական հուշարձանների առաջին և ամենատպավորիչ նկարագրությունը (կարելի է ասել նաև ճիշտ թվագրությունը) տվել է դեռևս Մովսես Խորենացին (տես Մովսիսի Խորենացույ Պատմություն Հայոց, Ե., 1981, գիրք առաջին, ԺԶ): 1827 թ. ֆրանսիացի արևելագետ Ֆ. Է. Շուլցը Մովսես Խորենացու նկարագրած հուշարձաններն ուսումնասիրելու նպատակով գործուղվում է Վախի ջրբան: Նա այստեղ արտանկարում է եղած ուրարտական արձանագրությունները, որոնք, սակայն, հրատարակվել են միայն 1840 թ.: Հենց այս թվականն էլ, պայմանականորեն, համարվում է ուրարտագիտության սկիզբը (տես Fr. Ed. Schulz, Memoires sur le lac de Van et ses environs, Journal Asiatique, troisieme serie, IX, Paris, 1840):

Այստեղ և այլուր աստղանիշով նշանագրված ծանոթագրությունները սրակի պատասխանատու խմբագրին են:

** 1879 թ. Թոփրակ-կալեու (Ռուսախինիյի) պեղումներ սկսեցին

կատարել Անգլիայի հյուպատոս Բլեյսոնը և ամերիկացի քարտիչ Ռեյնոլդսը: Թոփրակ-կալեի պեղումներն այնուհետև շարունակեց գերմանական արջավախումբը Կ. Ֆ. Լեման-Հաուպտի և Վ. Բիլի գլխավորությամբ: Հուշարձանի պեղումները 1911—1912 թթ. շարունակեց Հովսեփ Օրբելին (այս մասին հանգամանորեն տես Ե. Ե. Пшопровский, Вавилонское царство, М., 1959, с. 18):

Գիտական բարձր մակարդակով ուսումնասիրված հաջորդ ուրարտական հուշարձանը Կարմիր բլուրն է, որի պարբերական պեղումներն սկսվեցին 1939 թվականին Կ. Գ. Ղաֆադարյանի, Բ. Բ. Պիտտովի և Ս. Տեր-Ավետիսյանի ղեկավարությամբ (հետախուզական պեղումներն սկսվել էին 1936 թ. Կ. Գ. Ղաֆադարյանի գլխավորությամբ) և ավարտվեցին 1971 թ. (տես Ս. Ա. Եսայան, Կարմիր բլուր, Ե., 1982, էջ 12—13):

ամենայնիվ, առայժմ հնագետների կողմից ուսումնասիրված է միայն մի մասն այն տարածքի, որին տիրել են Ուրարտուի արքաները, այսինքն՝ այս բնագավառում անելիքը տակավին սպառված չէ:

Ուրարտուի պատմության և մշակույթի առանձնահատկությունները թերևս պայմանավորված էին երկրի աշխարհագրական դիրքով և երկրաբանական ուրույն կառուցվածքով: Չմոռան դաժան ցուրտն ու դժվարամատչելի բազում լեռնային բնակավայրերի առկայությունը դեպի Հայկական բարձրավանդակ արջավող հակառակորդների բանակների համար դժվարություններ էին հարուկում: Հայկական լեռնաշխարհի ձորերով, գետերով ու լեռնաշղթաներով կտրտված տեղանքը մինևույն ժամանակ նպաստում էր այստեղ բնակվող ցեղերի մեկուսացմանը իրարից: Մեկ պետության կազմում Նախյան երկրների* ուչ միավորվելու պատճառը թերևս հենց այդ բնական արգելքներն էին: Մակայն ասորեստանյան բանակների մ. թ. ա. 13-րդ դարում սկսված ու ասընդմեջ շարունակվող արջավանքներն այս ուղղությամբ նպաստեցին լեռնաշխարհում ձևավորված իշխանությունների մերձեցմանը՝ սկիզբ դնելով դրանց միավորմանը, քանի որ գիտակցվում էր նման հզոր ախտյանին միացյալ ուժերով դիմագրավելու անհրաժեշտությունը: Այդ իսկ պատճառով, նույնիսկ հաջողված ասորեստանյան արջավանքներից կարճ ժամանակ հետո, շատ հաճախ լեռնաշխարհի «հպատակեցված» իշխանությունները ապստամբում էին, հրաժարվում տուրք վճարելուց, ինչը և պատճառ էր դառնում դեպի լեռնաշխարհ նոր ասորական արջավանքների համար:

Ուրարտական պետության ձևավորումից հետո էլ, սակայն, ինչպես վկայում են ասորական և ուրարտական որոշ տեքստեր, լեռնաշխարհում չվերացան կենտրոնախույս նկրտումները. հաճախակի էին բռնկվող ապստամբությունները: Չնայած այս հանգամանքին՝

* «Նախրին» լեռնաշխարհին տրված ասորական անունն է, որը կարող է ունենալ և տեղական արմատներ: Մինևույն ժամանակ ասորեստանցիները «Նախրի» ասելով տարբեր ժամանակներում և տարբեր հանգամանքներում նկատի են ունեցել տարբեր տարածքներ: Մ. թ. ա. 2-րդ հազարամյակի վերջերին ու 1-ին հազարամյակի սկզբին Նախրի անվան ներքո ասորեստանցիները միավորում էին իրենց երկրից հյուսիս ընկած տարբեր «թագավորությունները» (նկատի էր առնուով Կաշիարի (Տուր-Աթդինի) լեռներից հարավ-արևմուտք, մինչև Ուրմիա (Կապուտան) լճի հարավային շրջանները՝ հարավ-արևելքում և մինչև Արևմտյան Եփրատի վերին հոսանքները (երբեմն նաև Սև ծովը)՝ հյուսիսում ընկած տարածքը): Մ. թ. ա. 9-րդ դարում Ասորեստանից հյուսիս կազմավորվում են առանձին մեծ տերություններ, և հին Նախրի համկայության կողքին ի հայտ են գալիս Նախրի անվան այլ նշանակություններ. Նախրի էր անվանվում Խուբուլջիա երկիրը (տեղադրվում է Վանա լճից հարավ, Արևելյան Տիգրիս (Բյուհտան) գետի ավազանում), որին զուգահեռ հիշատակվում է նաև ասորական Նախրի փոխարքայությունը Ամեդու (այժմ՝ Գիարբեքիր) կենտրոնով: Ուրարտուի (Վանի) արքաները Նախրի անունը հիշատակում են միայն արքայերեն լեզվով գրված իրենց արձանագրություններում՝ այս անվան տակ նկատի ունենալով Ուրարտուն: Սակայն ասորեստանցիները Ուրարտուն համարում էին Նախրիի միայն մի մասը, եթե նկատի չէր առնվում, իհարկե, Խուբուլջիան կամ Նախրի փոխարքայությունը (տես Գ. Ա. Меллишвили. Древневосточные материалы по истории народов Закавказья, т. 1, Наирн—Урарту, Тбилиси, 1954, с. 13—20).

ուրարտական մշակույթը անընդմեջ ծաղկում էր ապրում, իսկ պետության քաղաքական ազդեցությունն աճում էր: Մակայն մինևույն ժամանակ անդրկովկասյան և այլ շատ ցեղեր մնացին մեկուսացած² և պահպանեցին տեղական մշակույթի վարճացման առանձնահատկությունները: Այս երևույթն իր ազդեցությունն ունեցավ համաուրարտական մշակույթի ձևավորման վրա, մշակույթ, որում ակնհայտ են տարբեր տեղական մշակույթների տարրերը, մանավանդ արվեստի և ճարտարապետության բնագավառներում:

Մ. թ. ա. 9-րդ դարում ուրարտական պետությունը իր Տուշպա (այժմ՝ Վան) կենտրոնով հաստատված էր Վանա լճի ավազանում³: Ասորական արձանագրություններում հիշատակված Ուրարտուի առաջին թագավորը Արամեն է («Արամու Ուրարտայի»), որի հակառակորդն էր Ասորեստանի արքա Սարմանասար 3-րդը (մ. թ. ա. 860—825 թթ.)⁴:

Ուրարտուի երկրորդ արքա Սարգուրի 1-ինից է սկսվում Ուրարտուի արքաների ծագումնաբանական հաջորդականությունը մինչև Էրիմենա՝ մ. թ. ա. 634 թ.⁵ (տես աղ. 1): Ուրարտուի արքաները տասնամյակ առ տասնամյակ շարունակական պայքարի էին առաջնորդում երկիրը ընդդեմ Ասորեստանի. ընդ որում, ախտյաններից մեկի հզորացման համեմատ սկզբնապես էր մյուսը և հակառակը:

Աղյուսակ 1

| Ասորեստանի արքաները | Թվականները | Ուրարտուի արքաները |
|------------------------------------|---------------------------------|---|
| Սարմանասար 3-րդ (860—825 թթ.) | 860 858 846 834 824 | Արամեն |
| Շամշի-Ադադ (825—812 թթ.) | | |
| Շամիրամ թագուհի (812—803 թթ.) | | |
| Ադադ-Նիրարի 3-րդ (812—783 թթ.) | | Սարգուրի 1-ին |
| Սարմանասար 4-րդ (783—773 թթ.) | | Իշպուհի Սարգուրորդի |
| Աշուրդան 3-րդ (773—754 թթ.) | | |
| Աշուր-Նիրարի 4-րդ (754—745 թթ.) | | Արգիշթի Մինևայորդի |
| Թիգլաթթապալասար 3-րդ (745—727 թթ.) | 743 735 | Սարգուրի Արգիշթորդի |
| Սարմանասար 5-րդ (727—722 թթ.) | | |
| Ասրգու 2-րդ (722—705 թթ.) | 714 | Ռուսա Սարգուրորդի (714 †) |
| Մինայեբիր (705—681 թթ.) | | |
| Ասարհադուն (681—668 թթ.) | | |
| Աշուր-Սանսապալ (668—624 թթ.) | 654 639 | Սարգուրի Ռուսայորդի |
| Նինվաի անկումը (612 թ.) | | (Սարգուրի Սարգուրորդի (")) Էրիմենա Ռուսա Էրիմենայորդի (Ռուսա Ռուսայորդի) (") Ուրարտուի անկումը (585 թ.) |

Կենտրոնական սյունակում ասորական աղբյուրներում ուրարտական արքաների անունների հիշատակման թվականներն են (տես Բ. Ե. Пуотровский. Ванское царство, с. 41—42).

Արգիշթի 1-ին (մ. թ. ա. շուրջ 785—760 թթ.) և Սարգուրի 2-րդ (մ. թ. ա. շուրջ 760—735 թթ.) արքաների թագավորության տարիներին Ուրարտուն հասավ իր հզորության գագաթնակետին. մի կողմից երկրի սահ-

մանները ընդարձակվեցին հյուսիսում՝ Անդրկովկասում, մյուս կողմից, պարսության մատնելով Ասորեստանին, Վանի արքաները կարողացան իրենց վերահսկողությունը հաստատել Ուրարտուի հարավ ե արևմուտք ընկած կարևորագույն առևտրական ուղիների վրա (տես քարտեզը)⁶:

Թիգլաթպալասար 3-րդ արքայի օրոք (մ. թ. ա. 744—727 թթ.) Ուրարտուն և նրա դաշնակիցները մի շարք պարսություններ կրեցին Ասորեստանից: Ասորական բանակը մտավ Ուրարտու, ասպատակեց երկրի կենտրոնական շրջանները, պաշարեց Տուշպան, սակայն, քաղաքը գրավել չկարողանալով, հեռացավ: Ուրարտուն կազմալուծման շեմին էր: Սակայն Սարգուրիի որդուն՝ Ոուսա 1-ինին (մ. թ. ա. շուրջ 735—714 թթ.), հաջողվեց կանխել կազմալուծումը և քայլ առ քայլ վերականգնել պետության հզորությունը: Գարի վերջին քսանամյակում արդեն անխուսափելի էր ուրարտա-ասորական նոր ընդհարումը: Պատերազմն սկսվեց ու ավարտվեց 714 թ.: Ուրարտայիները կրկին պարտվեցին: Ասորեստանի արքա Սարգոն 2-րդի (մ. թ. ա. 722—705 թթ.) բանակը ասպատակեց երկիրը:

Չնայած այս պարսություններին՝ այնուամենայնիվ, Վանի թագավորությունը գոյատևեց վոքր-ինչ ավելի երկար, քան իր ահարկու ախոյանը՝ Ասորեստանը (Ասորեստանի մայրաքաղաք Նինվին ընկավ մ. թ. ա. 612 թ.): Ուրարտական թագավորությանը վերջին հարվածը հասցրին մարերը և երկրի կենտրոնախույս ուժերը մ. թ. ա. 590 թ.⁷: Ուրարտուի անկումից հետո լեռնաշխարհի իշխանությունները միավորվեցին այստեղ ձևավորված հայկական թագավորության շուրջ:

Ուրբաբայիներն ստեղծեցին վարգապած մի մշակույթ, որի առանձին դրսևորումներում երբեմն բավականին հստակ է ուրվագծվում հարևան երկրների մշակութային ազդեցությունը: Օրինակ՝ 9-րդ դարի առաջին կեսի ասորական այն բարձրաքանդակներին, որոնց վրա պատկերված են Ուրարտուում տեղի ունեցած իրադարձությունները, ուրարտայի վիևվորները, ինչպես մատնանշված է բազմիցս, հանդերձավորված են խեթերի նման, այն դեպքում, երբ դարավերջին ուրարտական վիևվորական հանդերձանքը փոխվում է՝ նմանվելով ասորականին, որ քիչ է տարբերվում Պերսեպոլիսի

հայտնի բարձրաքանդակին պատկերված հայերի կրած զգեստից (նկ. 2)⁸: Ուրարտական առաջին արձանագրությունները գրված են արադերեն⁹: Ասորեստանի մշակույթի ազդեցությունն ուրարտականի վրա այնքան մեծ է եղել, որ 19-րդ դարի գիտնականները Վանի հուշարձանները երբեմն նույնացնում էին ասորեստանյան հնությունների հետ¹⁰:

Չնայած արտաքին մշակութային ազդեցության և ուղղակի փոխառությունների առկայությանը՝ Հայկական լեռնաշխարհի մշակույթն ուներ զարգացման իր ուրույն ուղին, մանավանդ ճարտարապետության բնագավառում: Կիլիկայան որմնադրության սկզբունքները, որ կիրառվել են լեռնային ամրոցների կառուցման ժամանակ, հիմք հանդիսացան բուն ուրարտական շինարվեստի համար: Խոշոր քարերով պարիսպներ շարելը, ինչպես նաև այդ քարերի տեղադրելու համար ժայռափոր սանդղաձև կտրուքներ անելը որմնադրության սկզբունք են, որի գուգահեռը և նախորդը դժվար է գտնել Մերձավոր Արևելքում¹¹:

Ուրարտական տաճարների ճարտարապետության ոճական առանձնահատկության ակունքները հնարավոր չէ գտնել նույնիսկ նախաուրարտական շինարվեստում, որը, սակայն, իր որոշակի ազդեցությունն է ունեցել ուշ արքեմենյան տաճարային ճարտարապետության վրա¹²:

Ասվածը միայն մի չևչին մասն է տարբեր հետազոտողների կողմից մատնանշված այն առանձնահատկություններին, որոնք հնարավորություն են տալիս ճանաչելու ուրարտական մշակույթի արգասիքները և կամ առանձնացնելու այն արժեքները, որոնք կրում են ուրարտական ազդեցություն:

Սույն աշխատանքում քննարկվում են հայտնաբերված ուրարտական ժայռափոր դամբարանները և փորձ է արվում ստացված արդյունքների հիման վրա ստեղծելու յուրատեսակ հիմք, որը կօժանդակի Ուրարտուի պատմության, մշակույթի և տնտեսական կյանքի ուսումնասիրմանը:

Լիովին գիտակցում եմ, որ այս աշխատանքը, գումարվելով նախորդ հետազոտությունների արդյունքներին, չի սպառում առկա ամբողջ նյութը, և ուսումնասիրողները միշտ էլ առիթ կունենան լրացնելու հիմնահարյի ուսումնասիրությունը նոր հետազոտություններով:



ՈՒՐԱՐՏԱԿԱՆ ԺԱՅՈՍՓՈՐ ԴԱՄԱՐԱՆՆԵՐԻ
ՀԱՄԱՌՈՏ ՆԿԱՐԱԳՐՈՒԹՅՈՒՆ

Ուրարտական դամբարանները սփռված են Ուրարտուի վրադեպրած տարածքով մեկ (տես քարտեզը): Բազմաթիվ նմանություններով հանդերձ՝ այդ դամբարանները իրենց ձևերով, չափերով ու հարդարանքով հաճախ տարբերվում են միմյանցից:

Մեծ թվով վիթխարակերտ դամբարաններ են հայտնաբերված Վանում: Այդ դամբարանները փորված են Վանի վիթխարի ժայռի մեջ, մի ժայռ, որի վրա էլ հենց գտնվում է մ. թ. ա. 9-րդ դարում հիմնադրված հզոր միջնաբերդը:

Ըստ երևույթին Վանի ժայռի անմատչելի դիրքն էր պատճառը, որ հենց այստեղ հիմնվեց երկրի մայրաքաղաքը՝ Տուշպան: Ամրոցն այնքան լավ էր պաշտպանված, որ ասուրական ոչ մի բանակ այն գրավել չկարողացավ:

Վանի ժայռի մեջ պատրաստված են ութ տարբեր ժայռափոր կառույցներ:

Ժայռի հարավ-արևմտյան կողմում, են, գտնվում հայտնի Խորխորյան քարայրերը («Արգիշթի՝ առաջինի սենյակները»), որոնք բաղկացած են ժայռափոր, միմյանց հետ չհաղորդակցվող երկու ընդարձակ համալիրներից և ավելի փոքր մի քարայրից, որի եզրից երևում է անհանգիստ Վանա լճի ափնեզերքը: Այս քարայրի մոտ գտնվում են մի դատարկ որմնախորշ և Խորխորյան տարեգրության սնպագիր սյուրեակներից ութը*։ Հաջորդը Խորխորյան առավել խոշոր քարայրն է, որի մուտքը եզերված է հիշյալ արձանագրությունով: Այս քարայրը բաղկացած է չորս փոքր սենյակներով շրջապատված մի մեծ՝ հիմնական սրահից, որի երեք պատերը հարդարված են պատուհան հիշեցնող երկուսական որմնախորշերով, իսկ չորրորդը՝ մուտքն ամփոփող պատը՝ չորս խորշերով: Այսպիսով, որմնախորշերի ընդհանուր թիվը տասն է: Բոլոր որմնախորշերն էլ ուղղանկյունաձև են: Դիմառայաց պատի երկու որմնախորշերի հատակին արված են 2—3 սմ խորությամբ երկու փոքրիկ խոռոչներ: Երկու որմնախորշերն էլ շրջանակված են սակավախոր փոսիկներով: Սրահի պատերը հարդարված են քառակուսի, կնետրոնում խորացող քանդակներով (լայնքը՝ 31 սմ), որոնք, Բ. Բ. Պիտտրովսկու կարծիքով, կամ լցված են եղել գուլաձոր քարերով, կամ ծածկվել են թիթեղով: Կարծիք է հայտնվել նաև, թե այդ փորվածքների մեջ մետաղե ճրագներ են դրվել¹³:

* Այս արձանագրությունը պատմում է Արգիշթի I-ին արքայի թագավորության առաջին տասնեկուսամյակում տեղի ունեցած իրադարձությունների մասին:

Դիմառայաց ձախ անկյունում աստիճաններ են փորված¹⁴: Քարայրի փոքր սենյակները նման են իրար. հյուսիս-արևմտյան սենյակում կան երեք որմնախորշեր և մեկ հոր: Ենթադրվում է, որ վերջինս դեպի ջուրը և կամ դեպի մեծ սենյակի տակ գտնվող երրորդ. Խորխորյան քարայրը տանող անցուղի է եղել¹⁵: Դեպի այս սենյակ տանող մուտքը գտնվում է հիմնական սրահի արևմտյան անկյունում: Այստեղ գտնվող որմնախորշերից երկուսը փորված են մուտքին դիմառայաց, մյուսը՝ հարավ-արևմտյան պատին: Մեծ սենյակի հետևի պատին կից երկու սենյակներն ունեն չորսական որմնախորշեր՝ երկուսական հետևի պատերին և մեկական՝ կողմնային պատերին: Այս սենյակների հիմնական մուտքերը գտնվում են որմնախորշերից գուրկ պատերի ձախ կողմում: Այստեղ ևս առկա են քառակուսի քանդակներ: Այս երկու սենյակների միջև տարբերությունը միայն կողմնային պատերի որմնախորշերի տեղադրման մեջ է: Այսպես՝ ձախակողմյան սենյակի առաջին որմնախորշը գտնվում է ձախակողմյան պատին և ավելի մոտ է դիմառայաց պատին, իսկ աջակողմյան որմնախորշը փորված է պատի մեջտեղում: Աջ կողմի սենյակում ձախակողմյան պատի որմնախորշը գտնվում է պատի միջնամասում, իսկ աջակողմյան պատինը ավելի մոտ է առջևի պատին:

Հարավ-արևելյան սենյակը նույնպես չորս որմնախորշ ունի: Այստեղ էլ կարելի է մտնել որմնախորշերից գուրկ պատի ձախ կողմում բացված անցուղով: Քարայրի առաստաղը հարթ է: Մուտքից սկսվող ժայռափոր աստիճանները տանում են ներքև (նկ.5)¹⁶:

Դեպի Փոքր Խորխորյան քարայր է տանում այժմ գրեթե ամբողջությամբ ավերված մի քարայրի մոտից սկսվող աստիճանաշարը: Քարայրը բաղկացած է մի երկարավուն դահլիճից (երկար.՝ 12,68 մ, լայն.՝ 2,90 մ, բարձր.՝ 2,10 մ), որի հյուսիսային պատն ունի չորս որմնախորշ: Սրանց հատակներն ընդամենը քան սանտիմետրով են բարձր դահլիճի հատակից: Որմնախորշերից երեքը գրեթե նույն չափերն ունեն: Ծայր արևելյան որմնախորշը մյուս երեքի նման չէ և ունի մի հարթակ: Դահլիճի մուտքը հարավային պատի արևմտյան կողմից է: Առաստաղը հարթ է (նկ. 6)¹⁷:

Մեծ Խորխորյան քարայրին բնորոշ ուղիղ և հարթ պատերը «խորթ» են այս քարայրի համար: Վերջինս չունի նաև հատակագծի և շինարվեստի այն բարձր որակը, որ բնորոշ է Մեծ քարայրին:

Նավթ-քույու կոչվող ձեռակիրտ քաբայրների խումբը (նկ. 7) տեղադրված է Վանի ժայռի միջին՝ ամենաբարձր մասում, Քերքեսի արձանագրությունից ոչ հեռու: Այստեղ ժայռի մեջ փորված է մի մեծ հրապարակ, որին արված է «Սարգուրի 2-րդի շիրիմ» պայմանական անունը¹⁸ և որը բայ է հարավային և արեւելյան կողմերից, սակայն արեւմուտքում և հյուսիսում սահմանափակված է ժայռի ուղղաբերձ կտրվածքներով: Հենց հյուսիսային պատի վրա է գտնվում դեպի անձավախումբ տանող մուտքը:

Քարանձավի ճակատն ունի մեծ որմնախորշի ձև (լայն.՝ 24,90 մ և բարձր.՝ 8,60 մ), իսկ դռան վրա մի պատուհան է բացված: Մուտքի մոտ ժայռը խիստ քայքայված է: Դամբարանի առաջին սրահը վուրկ է որմնախորշերից, ուղղանկյունաձև է (երկար.՝ 12,40—12,42 մ, լայն.՝ 7,27—7,28 մ, բարձր.՝ 7,90 մ), ունի կամարաձև առաստաղ: Պատերի վերին մասում, որտեղից սկսվում է կամարը, կարելի է տեսնել բարձրաքանդակ կիսաշրջաններից կազմված մի ժապավեն: Հատկապես կան է այս սենյակի պատերի կատարյալ մշակումը և սրահի անկյունների ճշգրտությունը: Սրահի հյուսիս-արեւելյան երկար պատի վրա բացվում է երկու դուռ, որոնցից մեկը տանում է դեպի ձախակողմյան՝ երկու որմնախորշեր ունեցող սենյակը, մյուսը՝ օջակողմյան, որի լավ հղկված պատերն ունեն բարձրաքանդակներ, որոնք նման են մեծ սրահի քանդակներին: Այս սենյակի հյուսիս-արեւմտյան պատի մեջ փորված է սանդղավանդ ունեցող մի որմնախորշ:

Մեծ դահլիճի կարճ պատերից յուրաքանչյուրն ունի մեկ դուռ: Առաջինը, որ գտնվում է քարանձավի մուտքից ձախ, տանում է դեպի ուղղանկյունաձև մի փոքր սենյակ, իսկ օջակողմյան դուռը՝ դեպի մեկ այլ կիսակառույց սենյակ¹⁹: Վերջին հանգամանքը Չառլզ Բաունեյն ու Դեվիլդ Լանգը բացատրում են Սարգուրի 2-րդ և Ռուսա 1-ին արքաների հանկարծամահությամբ՝ դամբարանն էլ թվագրելով այդ ինքնակալների գահակալության տարիներով²⁰:

Հիշատակված արհեստական հարթակի հյուսիս-արևմտյան պատի մեջ փորված է սենյակների մեկ այլ համալիր, որն անվանված է Իչկալա (նկ. 10): Վերջինիս հատակագիծը տարբերվում է Նավթ-քույու և Խորխորյան անձավների հատակագծերից, քանի որ փոքր սենյակները խմբված են ոչ թե առաջին մեծ դահլիճի, այլ երկու դահլիճների շուրջ:

Առաջին դահլիճը փոքր-ինչ անկանոն ձև ունի (երկար.՝ 9,28—9,38 մ, լայն.՝ 5,49—5,97 մ), առաստաղը կամարաձև է, իսկ երկրորդ՝ ավելի փոքր (6,30 մ x 4,33 մ) ու ցածր սենյակի առաստաղը հարթ է: Առաջին դահլիճին հարում են երկու կողմնային սենյակներ, իսկ երկրորդին՝ երեք սենյակներ, որոնցից երկու կողմնայիններն ունեն հատակից 19 սմ բարձր հարթակներ:

Առանձնապես ուշագրավ է երկրորդ դահլիճին առընթեր երբորդ սենյակը: Այն ուղղանկյունաձև է (երկար.՝ 4,80—4,82 մ, լայն.՝ 2,60—2,71 մ) և հյուսիս-արևմտյան

պատի մոտ ունի 0,87 մ բարձրությամբ մի հարթակ, դեպի ուր տանում է երեք աստիճաններ ունեցող սանդուղքը: Հարթակի վրա 1,67 մ երկարությամբ ու 0,88 մ լայնքով կանոնավոր մի փորվածք կա: Ավելի ներքև, արդեն պատի մեջ փորված են 2 սմ տրամագիծ ունեցող անցքեր, որոնց մեջ, ինչպես ենթադրում է Բ. Բ. Պիտտրովսկին, ամրացվել են պատի հարդարանքներ: Նման անցքեր կան նաև երկրորդ մեծ դահլիճում: Իչկալա քարանձավը մյուս քարանձավներից շատ ավելի վատ է պահպանվել. ամենուրեք կան ճեղքվածքներ, և, ինչպես նշում է Բ. Բ. Պիտտրովսկին, քարայրի պատերը ուշադիր զննելուց հետո միայն կարելի է նկատել, որ դրանք ժամանակին խնամքով տաշվել ու հղկվել են²¹:

Դեպի Նավթ-քույու և Իչկալա տանող հարթակից ներքև գտնվում է մեկ այլ արհեստական քարայր, որը ընդամենը մեկ ոչ ճշգրիտ ուղղանկյունաձև սրահ է (երկար.՝ 3,44—3,71 մ, լայն.՝ 1,92—2,02 մ, բարձր.՝ շուրջ 2 մ): Սրահն ունի երեք խոշոր ու խոր որմնախորշեր: Առաստաղը հարթ է՝ արևելքից արևմուտք աննշան թեքությամբ (նկ. 8)²²:

Նկարագրված այս անձավներից արևելք, դեպի միջնաբերդ տանող Թավրիսյան դարպասների մոտ գտնվում է ժայռափոր սրահների մեկ այլ խումբ, որն ստացել է Մեծ քարայր անունը (նկ. 9): Քարայրի առջև փորված է ընդարձակ հարթակ, դեպի որն իջնում է մի վեհաշուք սանդուղք (աստիճաններից պահպանվել են 25-ը): Քարանձավի ճակատը խնամքով հարթեցված է և ունի խորշաձև քիվ: Ներքևից դեպի քարայրի մուտքն է տանում նաև յոթնաստիճան սանդուղքը²³: Մուտքով կարելի է մտնել մեծ սրահը (երկար.՝ 9,34—9,42 մ, լայն.՝ 6,17—6,18 մ, բարձր.՝ 5,95—5,99 մ), վերջինս հաղորդակցվում է երեք այլ սենյակների հետ, որոնցից երկուսը կողմնային են, իսկ երրորդը գտնվում է գլխավոր մուտքի դիմաց: Արևմտյան կողմնային սենյակի մուտքը տեղադրված է արևելյան պատի հյուսիսային կողմում: Սենյակը երկարավուն է և ձգվում է հյուսիսից դեպի հարավ: Սենյակի հարավային մասում կա մի հարթակ:

Արևելյան սենյակի մուտքը տեղադրված է արևմտյան պատի հարավային կողմում: Սենյակը վուրկ է խորշերից ու հարթակներից: Սենյակներից ամենաուշագրավը հյուսիսայինն է, որի մուտքը գտնվում է հիմնական դռան դիմաց, երկայնական պատի վրա: Սա ուրույն կառուցվածք ունի, ժամանակին վերակառուցվել է և հիմնական սրահի նկատմամբ տեղադրված է թեքությամբ: Սենյակի հարավ-արևմտյան անկյունը հարված է հիմնական սրահի հյուսիսային պատին, իսկ հարավ-արևելյանը տեղադրված է սույն պատից որոշակի հեռավորության վրա: Այս սենյակն իր արևմտյան պատի մոտ ունի բավականին լայն մի հարթակ, դեպի ուր բարձրանում է հարթակին կից փորված եռաստիճան սանդուղքը:

Վանի ժայռի հյուսիսային լանջին եղած միակ՝ արհեստական անձավը (նկ. 11)²⁴ մեկ ընդարձակ սրահ է (երկար.՝ 20,46 մ, լայն.՝ 7,81—7,95 մ, բարձր.՝ 2,53 մ):

Մուտքը տեղադրված է սրահի արևմտյան կողմում և շատ լայն է՝ 8,48 մ: Առաստաղը հարթ է: Հենց այս մուտքը կապմող ժայռի կտրվածքներից արևմտյանի վրա է փորագրված Մինուա Իշպուեիևորդու արձանագրությունը*:

Վանի ժայռափոր համալիրներից վերջինը գտնվում է ամրոցի մեջ, «պինապահեստի» մոտ (նկ. 12): Հայտնաբերել է Ա. Ն. Կապևակովը 1916 թ.: Դամբարանի մուտքը, որը տանում է 20 քմ տարածքով և 2,55 մ բարձրությամբ քառակուսի մի սրահ, իր աջ անկյունում ներսի կողմից ունի մի փոսիկ, որը թերևս որպես դռան կրընկաքար է ծառայել:

Սրահի ձախակողմյան պատի վրա հատակից բարձր դիրք ունեցող մի մուտք է բացվում դեպի կից, ոչ մեծ երկու սենյակները, որոնցից առաջինը հատակագծում ուղղանկյունաձև է (երկար.՝ 4,76 մ, լայն.՝ 1,42 մ և բարձր.՝ 0,95 մ): Այս սենյակը, որտեղ կարելի է տեղաշարժվել միայն սողալով, ունի հարթ առաստաղ, մինչդեռ հաջորդ սենյակի առաստաղը գմբեթաձև է:

Այս սենյակը առանձնակի հետաքրքրություն է ներկայացնում ոչ միայն առաստաղի ունեցած ձևի առումով, այլև նրանով, որ հարևան սենյակի հատակի հարթության մակարդակին համապատասխան բարձրության վրա ունի կտրուք սալաքարի համար: Այդ սալաքարը ծառայել է որպես հատակ սենյակի համար, մինչև ժամանակ ծածկել է այս սենյակի տակ գտնվող դեպի մեկ այլ, ավելի փոքր խույ (լայն.՝ 1,07 մ, բարձր.՝ 0,85 մ) տանող մուտքը: Ա. Ն. Կապևակովի կարծիքով այս անձավը դամբարան է եղել: Բարատապանը դրվել է, թերևս, ներքևի խույում, մինչդեռ Մեծ քարայրում և Նավթքույում քարատապանները կարող էին դրվել միայն բարձր հարթակների վրա²⁵:

Վանի ժայռափոր կառույցների ամենաակնառու առանձնահատկությունն այն է, որ այստեղ կիրառվել է ուղղանկյունաձև հորինվածք: Հատակագծում սուր անկյուններ ունեցող քառանկյուն սենյակներ կան միայն Իչկալա, Նավթ-քույու, Մեծ Խորխորյան, Փոքր Խորխորյան ու Հյուսիսային քարայրերում:

Մյուս ուշագրավ երևույթը որմնախորշերի առկայությունն է: Գրեթե բոլոր բազմասրահ համալիրներում արտաքին մուտքը տանում է դեպի ավելի փոքր սենյակներով ջրապատված սրահ. միայն Իչկալայում է, որ գոյություն ունի երկրորդ սրահը, որին են միանում երեք փոքր սենյակներ: Ամեն դեպքում այս սրահի ու սրահ կից սենյակների հատակագծերում կրկնվում է Վանի ժայռափոր համալիրների հորինվածքների գլխավոր մտահղացումը: Հատկանշական է, որ այս դամբարանի առաստաղները կա՛մ հարթ են, կա՛մ կամարաձև, ընդ որում կամարաձև առաստաղներով են օժտված գլխավորապես հիմնական սրահները:

Հաջորդ հուշարձանախումբը, որին կցանկանայի անդրադառնալ, Ալթին-թեփեի դամբարանախումբն է: Այն գտնվում է Վանի թագավորության արևմտյան սահ-

մանների մոտ, ներկայիս Երվակայից ոչ շատ հեռու (տես քարտեզը): Հուշարձանը պեղող հնագետ Թահսին Օսգյուչի կարծիքով, այստեղ հայտնաբերված երեք դամբարանները թվագրվում են Սարգուրի 2-րդի, Ռուսա 1-ինի և Արգիշթի 2-րդի թագավորության տարիներով: Իր շարադրանքում նա պահպանում է 1-ին, 2-րդ և 3-րդ դամբարաններ հաջորդականությունը²⁶:

Թեև Ալթին-թեփեի դամբարանները ժայռափոր չեն, սակայն, քանի որ կառուցված են լայն քարե բեկորներից և օժտված են Վանի ժայռափոր դամբարաններին բնորոշ մանրամասերով (ինչպիսիս են, օրինակ, կանոնավոր տեղադրված խորշերով ուղղանկյուն սենյակները), դառնում են Վանի ժայռափոր դամբարանների ամենամոտ նմանակները, և դրանց համեմատությունը, բնականաբար, անհրաժեշտություն է դառնում:

Ամենավաղ թվագրություն ունեցող դամբարանը առաջինն է (նկ. 13): Այն կապված է ներքին երեք հավասարաչափ սենյակներից: Դամբարանի մուտքով կարելի է մտնել կենտրոնական սրահը, որի երկու կողմերում տեղադրված են սրահից հավասար հեռավորության վրա գտնվող մեկական սենյակներ:

Կենտրոնական սրահն ունի հյուսիս-արևելք — հարավ-արևմուտք կողմնորոշում: Մտնելով կենտրոնական սրահ՝ դիտողը անմիջապես կտեսնի նրա երկու կողմերում տեղադրված որմնախորշերը, որոնցից ձախակողմյանը ավելի մակերեսային ու լայն է աջակողմյանից, այսինքն՝ համաչափությունն այստեղ թեթևակիորեն խախտված է: Մուտքից աջ ձգվող պատի վրա կա աջակողմյան սենյակ տանող մի դուռ: Այս սենյակը մյուսներից առանձնանում է վերին մասում կտրապող վեց որմնախորշերով: Որմնախորշերից երկուսը տեղադրված են հյուսիս-արևելյան, երկուսը՝ հարավ-արևմտյան, մեկը՝ մուտքի դիմացի պատին (փոքր-ինչ շեղված է դեպի աջ), իսկ վեցերորդը՝ մուտքից աջ (մուտքից դեպի դիմացի պատը նայելու դեպքում):

Որմնախորշերից յուրաքանչյուրը փորված է դամբարանի պատերի եռաշարք շարվածքի միջնամասում (երկրորդ շարք), հենց սալաքարի մեջ:

Ձախակողմյան սենյակի կանոնավոր մուտքը գտնվում է ուղիղ աջակողմյան դռան դիմաց: Այս սենյակն ունի վերևում կտրապող երեք որմնախորշ, որոնցից երկուսը փորված են հարավ-արևմտյան պատին, մինչդեռ երրորդը տեղադրված է հյուսիս-արևելյան պատի հյուսիսային անկյան մոտ:

Կողմնային սենյակի առաստաղները կառուցված են երկշարք քարերով: Քարերն այնպես են մշակված, որ կենտրոնում՝ երկշարք քարերի կցման բարձրակետում, առաստաղը կոնաձև է ստացվել: Սրահի ծածկը այլ կառուցվածք ունի. սենյակի գագաթն ավարտվում է մեկ քարի երկայնքով ձևավորված առաստաղով: Այդ քարը մշակված է այնպես, որ այն լայն կամարի տեսք է ստացել:

Դամբարանի մուտքը փակվել է նախ մի քարասալով, որ տեղադրված է կողմնային պատերի մեջ արված փոսորակներում, և ապա՝ ավելի հոծ մի սալով, որը հենված է եղել մուտքի երկու կողմերում դրված ավելի

* Տես YKH, N 63.

A III
669

փոքր քարերի վրա: Հատակն ունի քարն հիմք, որի վրա ժամանակի ընթացքում գոյացել է հողի բարակ շերտ:

Դամբարանն արտաքուստ հատակագծում ուղղանկյունաձև է²⁷ և վատ է հարդարված. մասնավորապես, սենյակների առաստաղները կազմող քարերի միջև կան բացվածքներ, որոնք փակված են տարբեր ձևի ու չափերի անմշակ քարերով: Այս դամբարանի վրա եղել է բացօթյա մի կառույց, որը, Ձ. Օլգյուչի կարծիքով, հանգույցալի պաշտամունքի հետ առնչվող տաճարի դեր է կատարել²⁸:

Երկրորդ դամբարանը (նկ.14) ավելի պարզ կառուցվածք ունի. կազմված է հյուսիս-արևելքից հարավ-արևմուտք ձգվող գրեթե ուղղանկյունաձև հատակագծով սրահից, որի հետևի պատը փոքր-ինչ ավելի երկար է առջևիկից, որում բացված է դամբարանի մուտքը: Ունի նախամուտք:

Սրահի կողմնային պատերին կան երեք միանման հավասարատարած որմնախորշեր: Մյուս երկու որմնախորշերը գտնվում են մուտքի դիմացի պատին: Դամբարանսրահի որմնախորշերը առանձնահատուկ կառուցվածք ունեն, քանի որ՝ 1. Որմնախորշերն ունեն սալաքարն դարակներ, որոնք որմնախորշերը բաժանում են երկու մասի, ընդ որում առաջացած խորշերից ներքևից միջտ էլ փոքր է վերևիկից: 2. Ոչ թե որմնախորշերը փորված են պատի առանձին քարերի մեջ, այլ պատը շարելիս թողնվել են դատարկ տարածքներ որմնախորշերի համար (սման կառուցվածք ունեն և հաջորդ՝ Ալթին-թեփեի 3-րդ դամբարանի որմնախորշերը):

Քարն «դարակներ» ունեն կլոր փորվածքներ, որոնք համապատասխանում են դամբարանում հայտնաբերված բրոնզե անոթների հատակների չափերին: Դեպի դամբարան տանող նախասրահի կողմնային երկու պատերում կան մեկական այլ որմնախորշեր, որոնք, սակայն, չունեն դարակներ: Դեպի նախասրահ տանող մուտքը փակված է եղել երկու սալաքարերով, որոնցից առաջինը՝ արտաքինը և ավելի հաստաբետուր, հենված է եղել մուտքի եզրերի մոտ շարված քարերի վրա:

Դեպի նախասրահ տանող հաջորդ արգելքը կենտրոնում կամարաձև բացվածքով ավելի բարակ, լավ մշակված սալն է, որը ուղղահայաց դիրքով ազուցվել է նախասրահի պատի երկու կողմերում թողնված և սալաքարի հաստությանը համապատասխանող բացվածքների մեջ: Ընդ որում հենց այս նախամուտքի դռան դիմաց, ընդամենը 1,7 մ հեռավորության վրա է գտնվել առաջին դամբարանի փակ դուռը:

Դամբարանի հատակը քարից է, որի վրա ժամանակի ընթացքում գոյացել է հողի բարակ շերտ: Դամբարանը ծածկված է եղել սալաքարերով: Դամբարանի պատերի քարերը ներսից նրբորեն մշակված են, իսկ արտաքին երեսները փաստորեն անմշակ են թողնված²⁹:

Ալթին-թեփեի երրորդ և ամենաուշ թվագրությունն ունեցող դամբարանը գտնվում է մյուս երկու դամբարաններից դեպի արևմուտք՝ տասնվեց մետր հեռավորության վրա: Այն փորված է բլրի լանջի մեջ և ծածկված է եղել քարերով ու կավի հոծ շերտով (նկ.15):

Այս դամբարանն առաջինի նման ունի երեք սենյակ,


որոնցից առաջինը ուղղանկյունաձև է և գուրկ է որմնախորշերից: Դեպի այս սենյակն է տանում դամբարանի նախամուտքով օժտված և ժամանակին սալաքարով փակված մուտքը: Դեպի երկրորդ սենյակ կարելի է մտնել այդ սրահի պատի մեջ եղած անցուղու: Երկրորդ սենյակը օժտված է ութ որմնախորշերով որոնցից հինգը գտնվում են հյուսիսային, իսկ երեքը՝ արևելյան պատերին: Երկրորդ սրահի արևմտյան պատի մեջ բացվող մուտքով կարելի է անցնել հաջորդ՝ ամենաավերջ ուղղանկյունաձև սենյակը: Սենյակի երեք՝ դիմացի և կողմնային պատերի վրա կան մեկական որմնախորշեր: Կողմնային երկու որմնախորշերը տեղադրված են պատերի կենտրոնական մասում, իսկ դիմացայաց փոքր-ինչ շեղված է դեպի հյուսիս:

Այս դամբարանի մուտքը կառուցվածքով նման է առաջին դամբարանի մուտքին, այսինքն՝ նախամուտքի խորքում, պատերի միջև դրված է մի սալաքար, իսկ դրսից դամբարանի մուտքը փակվել է մեկ այլ, կոպիտ մշակված սալաքարով: Ընդ որում, ի տարբերություն առաջին դամբարանի, այստեղ մուտքը փակող առաջին քարը նրբորեն մշակված է:

Դամբարանը քարե ծածկ է ունեցել: Հատակը և սենյակն քարից է: Դամբարանի շինաքարերը արտաքին կողմից գրեթե անմշակ են:

Այս դամբարանի հատակագծային հորինվածքը տարբերվում է մյուսներից. առաջին և երկրորդ սենյակները տեղադրված են միմյանց զուգահեռ առանցքների վրա, մինչդեռ երրորդ սենյակի երկայնական ուղղվածությունը հեռանկարում ուղղահայաց է առաջին և երկրորդ սենյակների երկայնական պատերի նկատմամբ: Այս սենյակի նման դիրքը հորինվածքային կոր լուծում է և կարող է դիտվել որպես հավելում հիմնական լուծմանը (խոսքը առաջին և երկրորդ սենյակների հատակագծի մասին է)³⁰: Ալթին-թեփեի այս դամբարանը միակն է, որը կողպատված չի եղել և պեղվել է հնագետի կողմից: Ընդ որում առաջին սենյակի ամբողջ հատակը ծածկված է եղել կարասիով, այնպես որ ոտք դնելու տեղ իսկ չի եղել³¹: Երկրորդ սենյակում հայտնաբերվել է դուռը ծածկող սալաքար: Այս սենյակում են հայտնաբերվել և դամբարանում դրված երկու քարատապանները, որոնցից մեկի մեջ տղամարդու, իսկ երկրորդի մեջ կնոջ կմախքներ են հայտնաբերվել: Քարատապանները թե ներսից և թե դրսից խնամքով տաշված ու հղկված են եղել³²: Ալթին-թեփեի դամբարաններն ունեն շատ ընդհանրություններ, որոնցից են որմնախորշերի հենտողական առկայությունը բոլոր դամբարաններում, քարի մշակման սկզբբունքը. անմշակ՝ դրսից և տաշված ու հղկված՝ ներսից: Ընդհանուր է նաև դամբարանների քողարկման սկզբունքը և ձգտումը: Բոլոր դամբարանների սենյակներն էլ ուղղանկյունաձև են՝ կառուցված գլաքարի հիմքի վրա: Դամբարանների պատերը գուրկ են արձանագրություններից և հարդարանքից:

1859 թ. Աբաքս գետի ափին, այն ժամանակվա Երևանի նահանգի Շարուրի գավառում ռուս սահմանապահների Ալիջարի պահակետի դիմաց, այժմյան Իրանի



տարածքում, այստեղ ճամբարած քրդերը հայտնաբերել ու կողոպտել են մեկ ուրարտական դամբարան, որում պահվող առանձին կուրծքի այնուհետև հայտնվել են Երևանում և ավելի ուշ տրամադրվել են Էրմիտաժին*:

Պահպանվել է Ալիշարի դամբարանը նկարագրող ֆրանսերեն լեզվով գրված և անստորագիր մի նամակ, որում դամբարանը ներկայացվում է որպես մոտ 75 մ բարձրությամբ մի ժայռի մեջ շինված կառույց: Այն կազմված է եղել միմյանց հենա հարորդակցվող երկու սենյակներից, կամարաձև առաստաղ ունեցող նախա-սրահից և հարթ, մշակված երեք սալաքարերով ծածկված ու յոթ ուղղանկյունաձև որմնախորշերով օժտված թաղման սրահից: Համաձայն անստորագիր նամակի տվյալների՝ որմնախորշերից յուրաքանչյուրում դրված է եղել մեկ կավանոթ: Դամբարանի նախամուտքը փակված է եղել մեծ քարաբեկորով, հատակը՝ ծածկված հողի բարակ շերտով (նկ. 16)³³: Կարելի է ենթադրել, որ դամբարանի սենյակներն ուղղանկյունաձև են եղել: Սակայն նախա-սրահը ունեցել է անկանոն կառուցվածք ու գտնվելիս է եղել դամբարանսրահից ավելի ցածր մակարդակի վրա³⁴:

Վառա լճի արևմուտք՝ Մանավկերտի մոտ, Պատնոսից մոտ 40 կմ դեպի արևմուտք, Լեման-Հաուպար ժամանակին հայտնաբերել է ուրարտական մեկ այլ դամբարան³⁵, որի մուտքն սկսվում է ժայռի փորված կամարաձև դրոմոսով: Նույն ժայռի հրեպին՝ ուղղանկյունաձև մի որմնախորշի մեջ փորագրված է Ռուսա 2-րդ արքայի արձանագրությունը^{36**}: Այս դամբարանի ամենախոշոր սրահն առաջինն է, որի պատերից աջակողմյանում հղած մուտքով կարելի է անցնել դեպի երկրորդ՝ ավելի փոքր սենյակը: Այս մուտքը երկրված է մի դեկորատիվ քիվով, որը, վառ Լուսի խոսքերով ասած, հիշեցնում է «հեծանների ծայրերով կազմված մի շարք»³⁷: Ենթադրվում է, որ այս սենյակում դրվել է հանգուցյալը: Ենթադրվում է նաև, որ դամբարանը կառուցվել է Մինուա արքայի թագավորության տարիներին³⁸:

Մանավկերտից ոչ հեռու, Արածանի գետի մոտ, Մշո դաշտից հյուսիս, Կայալի-դերի կոչվող վայրում, 1965 թ. Չառլզ Բառնելը հայտնաբերել ու պեղել է մեկ այլ ուրարտական ժայռավոր դամբարան³⁹: Նա հավելված է այս

դամբարանը թվագրելու Սարյուրի 2-րդի կամ Ռուսա 1-ինի թագավորության տարիներով⁴⁰: Դամբարանն ունի նախամուտք և վեց սենյակներ (նկ. 17), որոնցից երկուսի պատերի վրա կամարաձև որմնախորշեր կան: Այս որմնախորշերը (Ալթին-թեփեի 2-րդ դամբարանի որմնախորշերի նման) ունեն կճուճաձև փորվածքներ: Որմնախորշերն ունեն տարբեր բարձրություններ:

Երբորդ սրահի հետևի պատին կից մի հարթակ է բարձրանում, որի մեջ փորված է սարկոֆագ հիշեցնող մի խորշ, որտեղ ըստ Չառլզ Բառնելի կարող էր դրվել կարճահասակ մարդու դիակ:

Դամբարանի սրահներից երեքի տակ փորված են շշաձև հորեր, որոնցից յուրաքանչյուրն ունի շուրջ վեց մետր խորություն: Այս երեք հորերից երկուսը պեղելուց հետո Չառլզ Բառնելը հանգել է այն եզրակացության, որ դրանք ծառայել են որպես դամբարանփոսեր: Այս հորերի հատակին գտնվել են լավ մշակված քարաբեկորներ, որոնք նրա կարծիքով ծառայել են որպես փոսաբեկորներ:

Այս դամբարանի որոշ պատեր այնպես են փորվել, որ առաջացել են աստիճաններ՝ նման նրանց, որոնք առկա էին Խորխորյան քարայրում: 6-րդ սենյակի հատակի քարերի վրա շրջանաձև (գոգավոր) խռոչներ են արված: Ընդ որում դամբարանը ժամանակին կողոպտվել է, և այդ պատճառով սալահատակի շատ քարեր շուռ եկած վիճակում են հայտնաբերվել: Վերջին թաղումից հետո դամբարանի մուտքը փակվել է բազալի քարաբեկորներով, քարերով է լցվել ու հետո հողով ծածկվել նաև նախասրահի միջանցքը: Դամբարանը կառուցված է մեծ սուֆաբեկորի մեջ, և ամենայն հավանականությամբ այս սուֆի ցածրորակությունն է պատճառը, որ շինարարներին չի հաջողվել այստեղ ստեղծել ևույնքան տպավորիչ մի կառույց, որպիսիք Վանի ժայռի ու Ալթին-թեփեի դամբարաններն են⁴¹: Կայալի-դերի բոլոր սենյակներն էլ ուղղանկյունաձև են. սակայն չորրորդ և վեցերորդ սենյակները փոքր-ինչ շեղված են ու կատարյալ ուղղանկյունիներ չեն կազմում: Սենյակների առանցքները միմյանց նկատմբար ևույնպես կատարյալ զուգահեռ-ուղղահայաց չեն:

Արծկեում (Աղջևապ) Մսիսան սարի ուղղությամբ, Վառա լճի հյուսիսային ափերից մոտ 300 մ հեռու գտնվում է մի ուրարտական դամբարանադաշտ, որտեղ պեղումներ են կատարել Բաքի Օզյունն ու Էմին Բիջիթը: Այստեղ պեղվել են նաև ժայռերի մեջ փորված գերեզմաններ: Այս դամբարանները սովորաբար ունենում են մեկ սրահ ու թաղակապ դրոմոս: Դամբարանների հատակը սովորաբար տեղադրված է լինում մուտքից երկու աստիճան ցածր: Այդ իսկ պատճառով դրոմոսի հատակը 80—90 սմ-ով բարձր է սենյակի հատակից: Դամբարանները կամարաձև, ավելի հազվադեպ՝ հարթ առաստաղ ունեն: Որմնախորշերի մեծագույն մասը ևույնպես կամարաձև է: Չկողոպտված դամբարաններից մեկում հայտնաբերվել են աճյունաստիպորներ, որոնք իրենց չափերով համապատասխանում են որմնախորշերին: Այս դամբարաններում հաստատագրված են ինչպես

* Դամբարանում գտնված իրերի միայն մի աննշան մասն է հասել Էրմիտաժ. այն է՝ պղնձե կաթսայի երկու հարդարանք, որոնցից մեկը ցլի գլխի արձանիկ է, մյուսը՝ մարդու իրանով թռչունի քանդակ: Էրմիտաժում այժմ պահվում է նաև կաթսայի՝ ցլի ոտքի ձև ունեցող բրոնզե մի հենակ, ապարանջանի մի բեկոր և մարտական ձիու բրոնզե հարդարանքի տարբեր մանրամասեր, որոնց թվում՝ մի վանգակ՝ Արգիշթի 1-ին արքայի արձանագրությամբ (տես Ե. Ե. Ուոտրոսկայ. Вакское царство, с. 25, 35-36. Ե. Ե. Уотроуская. Искусство Урарту, А. 1962, с. 3-6): Արձանագրությունը բաղկացած է երկու բառից՝ «Արգիշթիի պահեստ»: Այս արձանագրությունը, ցավոք, չի նպաստում դամբարանի առավել ճգրիտ թվագրմանը (այն կարելի է թվագրել մ. թ. ա. մոտավորապես 8—7-րդ դարերով), քանի որ հայտնի են տարբեր ժամանակ Ուրարտուի գահին տիրած Արգիշթի անունով երկու արքաներ:

** Դժվար է ասել. կա՞ արդյոք առնչություն արձանագրության և դամբարանի միջև, քանի որ այս արձանագրությունն էլ թերի է ու առայժմ չունի հստակ թարգմանություն (տես УХИ, N 279, с. 342—343):

դիաթաղման, այնպես էլ դիակիզման ծեսերով կատարված թաղումներ: Ընդ որում կան դեպքեր, երբ մինևույն դամբարանում հանգույցյալները թաղված են հիշատակված երկու տարբեր ծեսերով: Թեև այս դամբարանների պատերը այնպիսի նուրբ մշակում չունեն, ինչպես Ալթին-թեփեի դեպքում էր, սակայն Արծկեի ժայռափոր դամբարանների հատակագծերը համընկնում են Ալթին-թեփեի 2-րդ (միասրահ) դամբարանի հատակագծի հետ⁴²:

Արծկեի այսպիսի հորինվածքն ունեցող դամբարանները հիշեցնող դամբարաններ են պեղվել և Մարիսու հարթավայրում՝ Պատնոսի մոտ, Ադլջեպից Յուքարի Գոշմեյ տանող ճանապարհի մոտ: Այստեղ հայտնաբերված դամբարանները ծածկված են եղել լայն քարասալերով և հիշեցնում են նույն Ալթին-թեփեի 2-րդ դամբարանը⁴³: Այստեղ հայտնաբերվել են նաև ժայռերի բնական ճեղքվածքներում ջինված դամբարաններ, որոնք հիշեցնում են Իգդիրի ուրարտական դամբարանադաշտի թաղումները⁴⁴:

Երեք սրահներից կազմված ժայռափոր դամբարան է հայտնաբերված Մակուից ոչ հեռու՝ Մանգարում (նկ. 4): Դեպի այս դամբարանի մուտքը տանում է ժայռի հյուսիսային կողմում փորված անտիճանաշարը:

Լայն, դամբարանի մուտքի մոտ նեղացող անցումով կարելի է մտնել առաջին՝ ամենամեծ սրահը, որի արևմտյան պատին փորված են երեք հավասարաչափ կամարաձև վերնամասով որմնախորշեր: Հարավային պատի մոտ կա բավականին երկար մի հարթակ, որի վրա կարելի է հանգույցյալին հասակով մեկ պառկեցնել: Նույն պատին կա ոչ խոր մի խորշ:

Արևելյան պատի վրա աջ և ձախ կողմերից բացվում են երկու մուտքեր դեպի երկու տարբեր սենյակներ՝ հարավայինն ու հյուսիսայինը: Հարավային սենյակն ունի քառակուսաձև հատակագիծ: Երեք սրահներից ամենավոքորը հյուսիսայինն է: Վերջինիս արևելյան պատին կա մի որմնախորշ, որը գտնվում է մուտքի և գլխավոր սրահի ծայր հյուսիսային որմնախորշի ուղիղ դիմացը: Եթե չլիներ այս մանրամասը, սեն-

յակը բոլորովին գուրկ կլիներ որևէ հարդարանքից⁴⁵:

* * *

Ուրարտական ժայռափոր դամբարանների այս քննությունը ակնհայտ է դարձնում այն, որ դրանց միջև գոյություն ունեն էական ընդհանրություններ. չնայած, որ դրանք գուրկ չեն նաև առանձնահատկություններից:

Ընդհանրությունները կաբելի է ձևակերպել հետևյալ կերպ.

1. Դամբարանաբառի հատակագծային լուծման հիմքում դրված է ուղղանկյուն գուգահեռանիստը: Հիմնականում ուղղանկյունաձև են և դամբարանաբառները, որոնք միմյանց նկատմամբ մեծ մասամբ ունեն ճիշտ գուգահեռ կամ հեռանկարում ուղղահայաց դիրք:

2. Գրեթե բոլոր ժայռափոր դամբարանների համար սովորական է որմնախորշերի առկայությունը:

3. Շատ դամբարաններին բնորոշ է գլխավոր սրահի առկայությունը, որի շուրջն են խմբվում մյուս սենյակները և որի միջով պետք է անցնել փոքր սենյակներ մտնելու և կամ դամբարանից դուրս գալու համար*:

4. Ակնհայտ է նաև կողմնային սենյակների սիմետրիկ դասավորման և որմնախորշերը՝ միմյանցից հավասար հեռավորությամբ դասավորման միտումը:

5. Եվ վերջապես, բոլոր ուրարտական դամբարաններին բնորոշ առնձնահատկությունը այն է, որ դրանք կամ գտնվում են դժվարամատչելի վայրերում, կամ էլ խնամքով քողարկված են:

* Այս առումով ուշագրավ է, որ դեռևս Կ. Ֆ. Լեման-Հաուպտը հնարավոր էր համարում ուրարտական ժայռափոր դամբարանները թվագրել՝ ելնելով դրանց հատակագծային առանձնահատկություններից: Այսպես, Պադեստինում հայտնաբերված՝ ավելի վաղ թվագրություն ունեցող ժայռափոր շատ կառույցների փոքր սենյակները խմբված են երկրորդ մեծ դահլիճի շուրջը և ոչ թե առաջինի, ինչպես բնորոշ է ուրարտական նման կառույցների մեծ մասին: Սակայն Իջկալան ունի երկու դահլիճ, մի հանգամանք, որը հիմք է տվել Կ. Ֆ. Լեման-Հաուպտին Իջկալան թվագրելու ավելի վաղ, մինչուրարտական ժամանակաշրջանով: Այլ խնդիր է, որ այս տեսակետն անընդունելի է համարում Բ. Բ. Պիտտրովսկին (տես Բ. Բ. Пётровский. Вавское царство, с. 218-219).



ՈՒՐԱՐՏԱԿԱՆ ԺԱՅՈՍՓՈՐ ԴՍՄԲԱՐԱՆՆԵՐԻ
ԵՎ ԱՅՆ ԿԱՌՈՒՅՑՆԵՐԻ ՓՈԽԱՆՉՈՒԹՅՈՒՆՆԵՐԻ ՇՈՒՐՁ

Թեև սովորաբար համարվում է, որ հին հասարակություններում կան մշակութային տարրեր, որոնք ազդում են հասարակության բոլոր նյութական արտադրանքների վրա, այնուամենայնիվ, դա ընդունելի չէ, հատկապես ճարտարապետության պարագայում: Շինության չափերը, հորինվածքը և հարդարանքը մեծապես պայմանավորված են նրա գործառույթով, առկա շինակառուցումով, տեխնոլոգիայով, շրջակա միջավայրով և կլիմայով: Դա վկայում է, որ մարդու պատճառաբանված վերահսկողությունից վեր գոյություն ունեն գործոններ, որոնք ազդում են նրա ստեղծագործման ընթացքի, այսինքն՝ ճարտարապետական նախագծման վրա:

Ուրարտական գրեթե բոլոր դրամներն ու ամրոցները կառուցված են հեշտ պաշտպանելի վայրերում, սովորաբար բարձունքների վրա, որոնք ինքնին, իրենց ունեցած աշխարհագրական առանձնահատկության շնորհիվ կարեոր էին ռազմավարական առումով: Սակայն ոչ միայն ամրոցներն ու դղյակներն էին կառուցվում անտոյի վայրերում. հաճախ դժվարամատչելի դիրքեր էին ընտրվում և դամբարանների կառուցման համար: Չնայած վերից իջնող աստիճանաշարի առկայությանը՝ դժվարամատչելի էին և Վանի ժայռի վրա նրանք դամբարանները, եթե փորձ կատարվեր նրանց մոտենալու ժայռի ստորոտից⁴⁶: Կայալի-դերեի մուտքն էլ անհասանելի բարձրության վրա է գտնվել: Դամբարանների մուտքերը, ինչպես տեսանք, ամուր փակված էին լինում: Դամբարաններն իրենք հաճախ խնամքով քողարկվել են, մասնավորապես, Ալթին-թեփեում, թերևս նաև այդ նպատակով, դամբարանների վրա կերտվել են վերնակառույցներ⁴⁷:

Ինչպես արդեն ասվել է, դամբարանների ամենակառու առանձնահատկությունը ուղղանկյունաձև հորինվածքն է: Սա բնորոշ մի երևույթ է ընդհանրապես ուրարտական ճարտարապետության համար: Այս առումով բացառություն չէ և ամրոցաշինությունը: Կարմիր բլուրի (Թեյշեբախի) ամրոցը բաղկացած է ուղղանկյուն կտրվածքներ ունեցող պարսպի մեջ առնված քառակուսի և ուղղանկյունաձև սենյակներից, դահլիճներից ու միջանցքներից: Ուղիղ անկյուններ չեն կալում միայն պարսպի արևմտյան ու հարավ-արևելյան հատվածները:

Ժայռափոր դամբարաններում խոտորված ուղղանկյունաձև դահլիճների առկայությունը պայմանավորված է ապառաժի բնական անհարթություններով, իսկ Կարմիր բլուրում՝ բլրի լանջի թեքությամբ: Ուղիղ անկյուններով օժտված պարիսպ կառուցելն անհարթ մակե-

րևույթի վրա ավելի դժվար է, իսկ պաշտպանունակությունը՝ ավելի փոքր (նկ. 20)⁴⁸: Կարմիր բլուրի և այլ ուրարտական ամրոցների հատակագծերին⁴⁹ ուղղված հպանցիկ հայացքն իսկ ակնհայտ է դարձնում այն հանգամանքը, որ եթե տեղանքը թույլ տար, նախընտրելի կլինեին բացառապես ուղղանկյունաձև հորինվածքները: Ամրոցների պարիսպների շատ մանրամասեր, ինչպես օրինակ, որմնահեցերն ու շարվածքի քարերը, ուղղանկյունաձև են, այդպիսին են և դամբարաններում պեղված որմնախորշերից շատերը: Ուրարտական տաճարների հատակագծերն էլ ունեն քառակուսու կամ ուղղանկյան ձև⁵⁰, իսկ ամրոցների պարտական շինությունները, պահեստասենյակները, բնակելի ու վարչական նշանակության կառույցները հաճախ իրար հետ կապված են ուղղանկյունաձև սրահի միջոցով⁵¹:

Ուղղանկյունաձև հորինվածքի հետ առնչվող մյուս առանձնահատկությունը սենյակների առակյքների՝ միմյանց նկատմամբ լուրջահեռ-ուղղահայաց կողմնորոշումն է: Պալատական և վարչական շինությունների պարագայում նման կողմնորոշումը ձեռք է բերվում շնորհիվ այն բանի, որ ուղղանկյունաձև սենյակներն ունենում են ընդհանուր պատ:

Կարմիր բլուրի քաղաքատեղիի առաջին բնակելի տները փաստորեն չեն համապատասխանում այս սկզբունքին: Ս. վան Լուսի կարծիքով այս տները կառուցվել են անկաշկանդ, քանի որ փողոցների ցանցը դեռևս հաստատված չէր և չկային ուղեգծեր, որոնց համապատասխան դասավորվելիս տները:

Հետագայում կառուցված շատ բնակարանների հատակագծեր նույնպես անկանոն են, քանի որ դրանք հիմնվում էին արդեն անկանոն հատակագիծ ունեցող տների մոտ և այդ տներով սահմանափակված տարածության մեջ⁵²:

Դամբարանների ներքին հարդարմանն ու ապահովությանը ուրարտացիներն անհամեմատ ավելի մեծ ուշադրություն էին դարձնում, քան արտաքինին: Օրինակ՝ Իչկալայի ներքին՝ նրբորեն մշակված ու հղկված պատերը շինության զուսպ հարդարված ճակատամասի հակադրությունն են:

Բազմաթիվ որմնախորշերի նախապես որոշված դիրքը և դամբարաններն ապահով փակելու հոգածությունը ևս ընդգծում են այս հանգամանքը: Թերևս առարկության տեղիք կարող են տալ միայն Վանի դամբարանների արտաքին շքեղ հարդարանքը, չափա-

պանց տպավորիչ աստիճանները, արձանագրությունները, որմնախորշերը և սանդղավանդակները:


Քիչ ուշադրություն էր դարձվում նաև դամբարանային կառույցների չիրնացող մասերի հարդարմանը: Օրինակ՝ Ալթին-թեփեում դամբարանների պատերի և առաստաղի քարերը արտաքին կողմից անմշակ են թողնվել՝ այն նկատառումով, որ, դամբարանի կառույցումից հետո հողով ծածկվելով, անտեսանելի պիտի դառնային: Մինչդեռ նույն քարերը ներսի կողմից ինամքով տաշվել են: Նույնը դիտվում է և Թոփրաք-կալեի տաճարում, որտեղ նույնպես շինաքարերի ներքին երեսները լավ մշակված են, իսկ արտաքինները միայն նյրատաշ ունեն^{53*}:

* Սա քարի մշակման յուրատեսակ, Հայկական լեռնաշխարհում միայն ուրարտական շինարվեստին բնորոշ գեղեցիկ ձև է, որը Հայաստանում երբեմն կիրառվում է և այժմ: Նման (նզրատաշ) քարեր դրված են նաև Արգիշթիխիսիլի ու Դովրիի ուրարտական ամրոցների պատերի շարվածքներում:

Սակայն այս երեույթը բնորոշ չէ ուրարտական այլ տաճարների համար, որոնց պատերը թե՛ ներսի և թե՛ ներսի կողմից սովորաբար լավ մշակված էին լինում և փուրկ չէին հարդարանքներից⁵⁴:

Ուրարտական ամրոցների պարիսպները արտաքին կողմից օժտված են որմնափեղկերով, իսկ ներսից հարթ են: Այդ պարիսպների վերին քարերի արտաքին շարը սովորաբար ատամնավոր ավարտ էր ունենում:

Բ. Բ. Պիտոբովսկին գտնում է, որ դամբարանային կառույցների շատ մանրամասեր փուգադրելի են վերհրկրյա շինությունների հետ: Մասնավորապես, ելներով դամբարաններին բնորոշ երկու տեսակի ծածկերի առկայությունից, նա ենթադրում է, որ վերերկրյա շինություններն էլ կարող էին ունենալ ինչպես հարթ, այնպես էլ թաղակապ առաստաղներ: Ընդ որում, հարթ ծածկերը կապվում էին գերաններով, որոնց վրա դրվում էին ավելի բարակ ձողեր, այս ամենը ծածկվում էր ճյուղերով, որոնց վրա էլ լցվում էր կավահողը: Նրա կարծիքով թաղակապ առաստաղները կառուցվում էին աղյուսից⁵⁵:



ԿԱՌՈՒՑՄԱՆ ՀԱՄԱԿԱՐԳՐ.
ՏՆՏԵՍԱԿԱՆ ԵՎ ՔԱՂԱՔԱԿԱՆ ՏԵՍԱԵԿՑՈՒՆԵՐ

Եթե ստույգ է այն կարծիքը, թե որպես տվյալ տիրակալի հպորություն ու հարստության ցուցանիշ կարող է ծառայել իր համար կառուցված դամբարանը, ապա մենք, թերևս, կարող ենք, հիմք ունենալով ուրարտական համապատասխան նյութը, հետապնդել Ուրարտուի սուրբ-տնտեսական կառուցվածքին առնչվող որոշ հարցեր: Այսինքն Վանի ժայռի դամբարաններից: Ժայռը, որի մեջ փորված են այս դամբարանները, բյուրեղային ամուր կրաքարից է⁵⁶: Ամենայն հավանականությամբ, այդ դամբարանները փորվել են պողպատե մուրճ-հատիչներով, որոնց օրինակները հայտնաբերված են Բաստամում (նկ. 3)⁵⁷:

Ժայռը փորելու ժամանակ բանվորներից երկուսը, թերևս, աշխատել են մուրճ-հատիչով, իսկ երկու այլ մարդ դուրս են տարել կտրտված քարերը*:

Յուրաքանչյուր խորանարդ մետր ժայռ փորելու համար կատարված ծախսի նախահաշիվը վերարտադրելու համար օգտագործել ենք Ջոն Բոլդի⁵⁸, Հիյեր-դալի⁵⁹, Հեստրիի ու Հիլդերի⁶⁰, ինչպես և Ինգերսոնի⁶¹ կատարած փորձերի արդյունքները, որոնք, սակայն, տվյալ դեպքում բավարար չեն: Այդ իսկ պատճառով օգտվել ենք փորձառու գերնգմանափորի⁶² և քանդակագործի⁶³ այս կապակցությամբ կատարած դիտողություններից: Կատարված աշխատանքը չափելու համար օգտագործել ենք «մարդ-ժամ» և «մարդ-օր» միավորները, որտեղ (պայմանական) աշխատանքային մեկ «մարդ-օրը» հավասար է ութ «մարդ-ժամի»: Ասեմ նաև, որ հաշվարկումների ժամանակ նկատի են առնված տարբեր տեսակի քարերի հետ կատարված փորձերի արդյունքները: Յուրաքանչյուր դամբարանից հանված ժայռաբեկորի ծավալը որոշելիս նշել ենք դամբարանի բոլոր սենյակների, որմնախորշերի, մուտքերի և այլ փորվածքների գումարային ծավալից:

Այդուսակ 2-ում բերված տվյալները ավելի ընկալելի դարձնելու համար ասեմ, որ բոլորիս քաջ հայտնի Ջատկի կղզու հինգ մետր բարձրությամբ քարե գլուխը քանդակելու համար վեց քարաաշներ մուրճ-հատիչներով պետք է աշխատեին շուրջ մեկ տարի⁶⁴: Թեթիհուրքանի Արևի տաճարի (բուրգի) կառուցումը կարող էր տևել մոտ քառամեկ տարի, եթե վեց հազար մարդ տարին հարյուր

* Չնայած այն հանգամանքին, որ մ. թ. ա. 9-րդ դարի վերջից Ուրարտուում սկսվում է երկաթի լայն տարածման դարաշրջանը, այնուամենայնիվ, պողպատե գործիքները դեռևս շատ թանկ արժեքի, և կարելի է ենթադրել, որ մեկ մուրճ-հատիչով աշխատում էր երկու բանվոր (նրբ մեկն աշխատում էր, մյուսը հանգստանում էր) և գործիքի պարապրոդ չէր առաջանում:

օր, օրական հինգ ժամ աշխատելու այնտեղ⁶⁵: Վանի միջնաբերդի պատի հիմքի «ատիճանները» հիսուն մետր երկարությամբ փորելու համար, ըստ իմ հաշվարկների, հարյուր մարդ պետք է աշխատեին քառանդկու օր** (2200 «մարդ-օր»):

Այդուսակ 2

| Հուշարձանի վայրը | Անունը | Ծավալը (մ ³) | Վարդ-ժամ | | Ընդամենը «մարդ-օրով» | |
|------------------|---------------------------------|--------------------------|----------|--------------------------------|----------------------|--------|
| | | | փորելիս | պերվածքը տանելիս ⁶⁶ | | |
| Վան | Մեծ Խորխոր | 405 | 71280 | 7290 | 9821,25 | |
| | Փոքր Խորխոր | 113 | 19888 | 2034 | 2740,25 | |
| | Նավթ-քուլու | 978 | 172128 | 17604 | 25672,50 | |
| | Սարդուրիի ջրհիմի տակի դամբարանը | 37 | 6512 | 666 | 897,25 | |
| | Իջևալա | 529 | 93104 | 9542 | 12829,25 | |
| | Մեծ քարայր | 531 | 93456 | 9578 | 12876,75 | |
| | Հյուսիսանայայ քարայր | 451 | 79376 | 8118 | 10937,75 | |
| | Ջինապահեստի մոտի քարայրը | 62 | 10912 | 1116 | 1503,50 | |
| | Սանգար | 126 | 22176 | 2268 | 3055,50 | |
| | Սոկու | 4 | 72 | 744 | 99,00 | |
| Կայափ-դերե | Կայափ-դերե | 382 | 36672 | 6876 | 5444,75 | |
| | Ալթին-թեփե | Ալթին-թեփե 1-ին | 384 | 5476 | 1680 | 854,50 |
| | | Ալթին-թեփե 2-րդ | 58 | 3712 | 1160 | 619 |
| Ալթին-թեփե 3-րդ | 65 | 4160 | 1300 | 682,50 | | |

Ալթին-թեփեի դամբարանների դեպքում տրված է շարվածքի քարերի միագումար ծավալը:

Իմ հաշվարկներով, Նավթ-քուլու քարայրը կառուցելու համար այնտեղ մոտավորապես երեք տարի աշխատել են շուրջ քառահինգ բանվոր (տարածքի սահմանափակության պատճառով ավելին քարայրը չէր տեղափորի): Պետք է նշել, որ Ալթին-թեփեի 1-ին դամբարանը կառուցելու համար ծախսվել է 894, երկրորդ դամբարանի կառուցման համար՝ 619, իսկ երրորդի համար՝ 682 «մարդ-օր»⁶⁷:

Բնական է, որ դամբարանի կառուցման համար նման ծախսեր կարող էին թույլ տալ միայն արքայական

** Վանի միջնաբերդը կառուցել է Սարդուրի 1-ին արքան, թերևս, մ. թ. ա. 9-րդ դարի հիսուսական թվականներին: Ընդ որում, ամրոցի շինարարության համար նախատեսված քարերը (եթե ոչ բոլորը, ապա դրանց մի մասը) նա բերել է տվել Վանա լճի հյուսիսային ափից՝ Մանազկերտի մոտ գտնվող քարհանքերից, ըստ իր ասուրերեն գրված արձանագրության տվյալների՝ Ալիիուսու քաղաքից (YKH, N 1-2). Վանի ամրոցի պարսպի շատ հատվածներ բարձրացված են ժայռի լանջին արված ատիճանաձև լայն կտրվածքների վրա (տես Ե. Ե. Մուտրոսկույ. Вавское царство, с. 39), մի երևույթ, որը բնորոշ էր ուրարտական ամրոցաշինությանը և հաջորդ դարերում: Մասնավորապես, նման հիմքեր ունեն և Արմավիրի ուրարտական ամրոցի պարսպի որոշ հատվածներ:

ընտանիքի ներկայացուցիչները կամ իրենց դիրքով նրանց մոտ մարդիկ:

Արծկեի դամբարանների սոցիալական պատկանելության մասին խոսելիս էմին Բիլքիքն ու Բաքի Օզյունը պնդում են, թե դրանք «հասարակ» մարդկանց դամբարաններ են⁶⁶:

Ծավոք, Արծկեի պեղումների ամենամյա հաշվետվություններում այդ դամբարանների չափագրությունները բացակայում են, և նա հնարավորություն չունեցա կազմելու այդ աշխատանքների աշխատուժի ծախսի նախահաշիվը: Արծկեի դամբարանների նմանակները տարածվում են միևնույն Պատնոս, և, թերևս, ճիշտ չէ այդ դամբարանները միայն ստորին խավի ներկայացուցիչներին վերագրելը, քանի որ դրանք կարող էին պատկանել և Ուրարտուի միջին խավերի ներկայացուցիչներին: Ամեն դեպքում այս հարցը, որ անչափ կարևոր նմ համարում Ուրարտուի սոցիալական կառուցվածքի ուսումնասիրության առումով, առայժմ, ըստ իս, մնում է բաց:

Ուրարտական ժայռափոր դամբարանները աշխարհի համանման այլ կառույցների համեմատությամբ դիտվում են որպես խոշոր ձևնարկումներ: Մյուս կողմից, ակնհայտ է, որ դրանք անհամեմատ ավելի քիչ կույթական ու մարդկային ռեսուրսներ պահանջող նախագծերի իրագործումներ էին: Բայց այս համեմատությանը անհրաժեշտ է մոտենալ որոշակի վերապահումով և խուսափել հապճեպ եզրակացությունների՝ նկատի ունենալով Ուրարտուի և Մերձավոր Արևելքի այլ երկրների կայության տարբերությունները: Հայկական լեռնաշխարհից տարբեր են, օրինակ, Եգիպտոսը և Միջագետքը իրենց աշխարհագրական դիրքով, ուստի և այլ է նման կառույցների նկատմամբ եղած պահանջը: Կամ՝ Հայաստանի լեռնագագաթներին բուրգի կառուցումը բոլոր առումներով անիմաստ կլիներ, իսկ եթե նման փորձ արվեր էլ, ապա այդ կառույցը Ննդրսի հովտում կառուցված նման շինությունից անհամեմատ ավելի թանկ կնստեր:

Ուրարտուում չեն եղել նաև պիլոնատներ. լայն հիմքեր ունեցող նման կառույցները հարմար չէին լեռնային երկրի համար, որտեղ միշտ էլ զգացվել է երկրագործին այնքան անհրաժեշտ հողի սակավությունը:

Ուրարտական դամբարանները չէին կառուցվում ո՛չ մշակովի հողատարածություններում և ո՛չ էլ բլուրների գագաթներին, այսինքն՝ խնայվում էին ինչպես դաշտերը, այնպես էլ ռազմավարական առումով կարևոր դիրքերը:

Միապետի հզորության ու հարստության մասին պատկերացում կազմելու համար, բացի այլ սկզբնաղբյուրների ընձեռած տվյալներից, ինչպես ասվեց, կարելի է նկատի ունենալ նաև արքայի կամ նրա մերձավորների դամբարանների վրա կատարված ծախսի չափը. կարելի է ենթադրել, որ որքան թանկ է նստել դամբարանը, այնքան հզոր է եղել տվյալ տիրակալը: Դժբախտաբար, տակավին ոչ բոլոր դամբարաններն են ճշգրիտ թվագրված: Այնուհանդերձ թվագրության ենթակա ոչ մեծ թվով դամբարանների համեմատությունից իսկ հետաքրքիր

պատկեր է ստացվում: Այսպես, Մեծ քարայրը և Վանի ժայռի հյուսիսային երեսին փորված քարայրը (որը կարող է և դամբարան չլինել) և Մանավկերտի դամբարանը թվագրվում են Միևնույն թագավորության տարիներով: Արգիշթի 1-ին արքայի տիրակալության տարիներով են թվագրվում Խորխորյան երկու քարայրերը (որոնք երբեմն դիտվում են իբրև մեկ հավաքական նախագծի արդյունք⁶⁷): Ենթադրվում է նաև, որ Նավթ-քույուն, Արթին-թեփի 1-ին դամբարանը և Կայալի-դերեն կառուցվել են Սարգուրի 2-րդի օրոք: Այսինքն՝ ամենաշատ ծախս պահանջող այս դամբարանները կառուցվել են այն ժամանակ, երբ ուրարտական պետությունը հասել էր իր հզորության գագաթնակետին⁷⁰:

Կատարված ծախսի առումով նվազ արժեքավոր Արթին-թեփի 1-ին և 2-րդ դամբարանները կառուցվել են Արգիշթի 2-րդ և Ռուսա 2-րդ՝ համեմատաբար թույլ արքաների տիրակալության տարիներին:

Այժմ կյանկանայի խոսել այն եզրակացությունների շուրջ, որոնց կարելի է հանգել գլխավոր հատակագծերի և սենյակների դասավորության խնդրի քննարկումից:

Իմ եզրակացությունները կրճեն այն հիմնադրույթից, որ յուրաքանչյուր հասարակության ստեղծած արտադրանքն այս կամ այն կերպ արտացոլում է տվյալ հասարակության բնույթը: Բնականաբար, եթե վիճելի համարվի այս դրույթը, ապա ստույգ չեն կարող լինել նաև սրանից բխող եզրակացությունները, որոնք ինքս էլ առաջադրում եմ միայն որպես հարցադրում ու վարկած:

Երկրորդ գլխում արդեն առիթ ունեցանք խոսելու ուրարտական ճարտարապետական արվեստում ընդունված ուղղանկյուն ձևերի և կենտրոնական սրահի կարևորության ու հաճախակի օգտագործման մասին: Բնականաբար, եթե փորձենք այս հորինվածքային առանձնահատկության հիման վրա կատարել սոցիալ-տնտեսական ընդհանրացումներ, ապա կլինեն առարկություններ այն առումով, թե ուղղանկյուն հատակագծով շինությունները ամենապարզ ու դուրսին իրագործվող նախագծերն են, և չարժե դրանց առանձնակի կարևորություն տալ: Սակայն, մյուս կողմից, դամբարանային ճարտարապետության ու շինարվեստի բնագավառում այդ հորինվածքն ունեցող շինությունների կատարելությունը և դրանց անհերքելի կապը վերգետնյա պաշտամունքային ու աշխարհիկ շինությունների հետ առիթ են տալիս մտածելու, որ, պարզությունից վատ, դրանք ունենին նաև ավելի խորունկ ու խոհական արմատներ:

Ուղղանկյունաձև հատակագծեր ու մանրամասեր ունեցող հորինվածքներով շինություններն ու համալիրները տարածված են աշխարհով մեկ. դրանք սովորական էին նաև Ուրարտուի հարևան երկրների, մասնավորապես ռազմատենչ Ասորեստանի (նկ. 19) և խեթական աշխարհի համար (նկ. 20, համեմատիր նաև նկ. 19, 21): Այս երկրների թվում, սակայն, ուրարտայիներն առավել համառություն ցույաբերեցին ճարտարապետական այդ ոճը պահպանելու և կատարելագործելու հարցում:


Ի՛նչ կարող է խորհրդանշել կենտրոնական սրահի

շուրջ կողմնային սենյակների տեղադրության շեշտվածությունը: Եղած սկզբնաղբյուրների ուսումնասիրությամբ ակնհայտ է դառնում, որ ուրարտական թագավորների մշտական հոգսն է եղել պետության պաշտպանությունը ինչպես իրենց դարավոր թշնամի Ասորեստանից, այնպես էլ տեղական կառավարիչների ու ցեղերի կենտրոնախույս նկրտումներից: Այս իրադրության մեջ պետությունը չէր կարող գոյատևել, եթե չունենար խիստ ռազմականացված կուռ կառույցվածք, որն իր արտահայտությունն է գտել ժայռափոր դամբարանների հորինվածքում: Ենթադրում եմ նաև, որ ուրարտական ժայռափոր դամբարանների հիմնական ձևերի տարբերություններն ու առանձնահատկություններն ուսումնասիրությունը կարող է օգտակար տեղեկություններ տալ նախի «երկրների» ունեցած քաղաքական և մշակութային ընդհանրությունների մասին: Կամարակապ խորշերի աշխարհագրական տարածման վերլուծությունը ցույց է տալիս, որ դրանք նախընտրելի են եղել երկրի արևմտյան շրջաններում, և ըստ երևույթին Վանա լճից արևմուտք ընկած տարածքում մեծ էր որմնախորշերի կառուցման այս՝ արևմտյան ոճի, ազդեցությունը⁷¹:

Որոշակի և ակնառու առանձնահատկություններով է օժտված և Կայալի-դերեի դամբարանը: Այստեղ, եթե սենյակների ու սրահների դասավորությունը հիշեցնում է մյուս բազմասրահ դամբարանների հատակագիծը, ապա կենտրոնական սրահի չավերն ու դերը վտքր-ինչ այլ են, քանի որ կենտրոնական սրահը եղած սենյակներից ամենամեծը չէ և, բացի այդ, մուտքը դրսից անմիջականորեն այս սրահը չի բերում, այլ կա սրան նախորդող մեկ այլ սրահ, ուր և սկզբնապես կարելի է մտնել՝ դուրս գալով դրոմոսից, այսինքն՝ հիմնականը ոչ թե առաջին, այլ երկրորդ սրահն է: Հատկանշական է, որ այս դամբարանում չի պահպանված նաև ոչ սենյակների պուզահեռ-ուղղահայաց առանցքային կողմնորոշումը և ոչ էլ առաստաղների հարդարման միօրինակությունը: Այս

առանձնահատկությունները թերևս կարելի է բացատրել ժայռի ցածրորակությամբ⁷²: Սակայն գոյություն ունեցող հաջորդ առանձնահատկությունը չի կարող բացատրվել այս հանգամանքով: Խոսքը երրորդ և հինգերորդ սենյակների տակ եղած ստորգետնյա կոնաձև փորվածքների մասին է (նկ. 17), որոնք պուզահեռներ չունեն ուրարտական համանման այլ հուշարձաններում⁷³: Եթե դրանք ծառայել են որպես դամբարանապահներ, ինչպես համարում է Չառլզ Բառնեյը⁷⁴, ապա հարկ կլինի ենթադրել, որ Կայալի-դերեում թաղում է կատարվել դամբարանի երկու տարբեր մասերում՝ որմնախորշերում և կոնաձև փորվածքներում: Ամեն դեպքում, դիտարկված բոլոր դամբարաններն էլ ունեցել են հատուկ տեղ, որտեղ դրվել է դիակը (դիաթաղման ծեսով թաղման ժամանակ՝ հարթակ, քարատապան, ստորգետնյա տապան, մեծ որմնախորշ, դիակիցման ծեսով թաղման ժամանակ՝ աճյունասափոր): Այս երևույթը բնորոշ էր գրեթե բոլոր ուրարտական դամբարանների համար, մանավանդ՝ եթե դրանք պատկանում էին ազնվական խավի ներկայացուցիչներին:

Ինչպես ասվել է, մեծ ծախս պահանջող ուրարտական դամբարաններ հայտնի են երկրի տարբեր, երբեմն միմյանցից շատ հեռու գտնվող շրջաններից: Վերոհիշյալ ու տարածքային այլ տարբերությունները, կրոնական հավատալիքների տարբերությունների արտացոլումը լինելու փոխարեն, կարող են պայմանավորված լինել կառավարիչների ցանկությամբ և մայրաքաղաքից նրանց մեկուսացածությամբ⁷⁵ կամ էլ կարող են բացատրվել երկրի շրջաններում էթնիկապես տարբեր բնակչության առկայությամբ: Մտաչելի փաստական տվյալները մեզ չեն տրամադրում այս խնդրի լուծման համար անհրաժեշտ տարբերիչ մանրամասեր: Կարելի է ենթադրել միայն, որ այս երևույթը պայմանավորված էր հիշատակված գործոնների ամբողջությամբ և տվյալ յուրաքանչյուր վայրի առանձնահատկություններով:



ԴԱՄԲԱՐԱՆՆԵՐԻ ԲԱՂԿԱՑՈՒՑԻՉ ՄԱՍԵՐԸ,
ԴՐԱՆՑ ԳՈՐԾԱՌԱԿԱՆ ԵՎ ՊԱՇՏԱՍՈՒՆՔԱՅԻՆ ՆՇԱՆԱԿՈՒԹՅՈՒՆԸ

Սաեղ չի ճանաչում ո՛չ աշխարհագրական ու ժամանակագրական և ո՛չ էլ էթնիկական ու սոցիալական սահմաններ: Այդ խորհրդավոր երևույթը միշտ էլ եղել է փիլիսոփաների ու կրոնագետների խորհրդածության առարկան: Կան բազում տվյալներ այն մասին, որ նախապատմական հասարակություններում ևս գոյություն են ունեցել մահվան մասին որոշակի և երբեմն միմյանցից տարբեր պատկերացումներ, որոնք որոշակի ազդեցություն են թողել տվյալ հասարակության մշակութային կյանքի վրա: Գրեթե բոլոր կրոնական տեսություններում մաեղ չի դիտվում որպես գոյության լիակատար ավարտ: Ենթադրվում է, որ գոյություն ունի հետմահու կյանք. մարդու հոգու կամ էության շարունակական գոյություն: Ըստ էության կա ձգտում՝ մերժելու մահվան գոյությունն ամբողջապես: Թերևս՝ հենց դա է պատճառներից մեկը, որ մարդ ձգտում է իր մասին հիշողությունը հավերժացնելու և կամ երկարաձգելու որոշակի գործունեությամբ՝ մասնավորապես, կառուցելով հսկայական ու վեհաշուք հուշակոթողներ:

Սույն հետազոտության նպատակը, սակայն, մահվան ու հավերժության գաղափարների վերլուծությունը չէ: Այստեղ դամբարանները դիտվելու են որպես մարդու գործունեության արդյունք, որոնց մանրամասն ուսումնասիրությունը կարող է լույս սփռել ՈՒՐԱՐԱՆՈՒԻ բնակիչների մտածելակերպի ու երևակայության հարցի վրա:

Զանի որ այս դամբարանները եղել են բավականին թանկ նստող և աշխատատար կառույցներ, և տարբեր արքաների անունից գրված շատ արձանագրություններ փորագրված են դրանց հարևանությամբ, ապա կասկած չի կարող լինել, որ դրանք կառուցվել են վարձարավի համար: Հետևաբար և ծագող ոչ բոլոր հարցերին պատասխան տվող մեր այս աշխատությունը կարող է տվյալներ հատրդել հիմնականում ուրարտական հասարակության վերնախավի ունեցած պատկերացումների մասին: Ամեն դեպքում չենք կարող պնդել, թե ուրարտական հասարակության մյուս խավերին պատկանող մարդիկ այս ժայռափոր հուշարձաններն իսկապես ընկալել են որպես անմահության ու հետմահու ծաղկող կյանքի հավերժության արտացոլանք:

Պաշտամունքի խնդրին անդրադառնալուց առաջ, բնականաբար, անհրաժեշտ է պարզաբանել այդ դամբարանների մանրամասերի գործառական նշանակությունը:

Գրեթե բոլոր ուրարտական դամբարաններն օժտված են որմնախորշերով: Բնական է ենթադրել, որ

դրանք էական դեր են խաղացել ուրարտական թաղման ծեսում: Դրանց նշանակությունը պարզող առաջին տվյալները հայտնի դարձան Ալթին-թեփեի 2-րդ դամբարանի պեղումների ընթացքում, որտեղ հայտնաբերվեցին որմնախորշերում գրված իրեր: Այս դամբարանում, բացի ընդարձակ նախամուտքում եղածներից, բոլոր մյուս որմնախորշերում, ինչպես ասվել է, կային շրջանաձև փոսիկներ ունեցող դարակներ, որոնք իրենց չափերով ճշգրտորեն համապատասխանում էին դամբարանում գտնված բրոնզե անոթների հատակներին: Կայալի-դերեից գտնված անոթները ևս համապատասխանում էին որմնախորշերի չափերին: Որմնախորշերի ներսում եղած քարե «կճուճները», որոնց մեջ Չառլզ Բաունեյի կարծիքով հեղուկ գոհաբերություններ են լցվել, տալիս են նույն այն ծակոտկեն քարից, ինչ և կոնաձև հորերը: Բաունեյը մերժում է այն միտքը, թե այս կոնաձև հորերի ստորին մասերը ծառայել են որպես ջրի պահեստարաններ՝ նկատի ունենալով հենց քարի որակը: Սակայն, քանի որ «կճուճները» փորված են նույն կառուցվածքն ունեցող ժայռի մեջ, ապա բացառված չէ, որ ունենային կիրառական այլ նշանակություն և, Ալթին-թեփեի 2-րդ դամբարանի դարակավոր որմնախորշերի նման, նախատեսված լինեին աճյունասափորների համար: Չնայած այս դամբարանը լրջորեն վնասված է, մասնավորապես ավերված է հարավային պատի որմնախորշերի մի զգալի մասը, այնուամենայնիվ բացառված չէ, որ այն սավորներում, որոնք հարմարվում էին որմնախորշերի կողմ ներձկվածք ունեցող փոսիկներին, գոհաբերություններ պահվեին, հնարավոր է և հեղուկ վիճակում: Դարակավոր որմնախորշերի վերնի բաժանմունքները ավելի լայն են, քան ստորինները: Թահսին Օզգյուչը ենթադրում է, թե ներքևի խորշերում այլ կարգի իրեր են դրվել⁷⁶: Սույն կարծիքները կփորձենք մեկնաբանել եղած բոլոր փաստերը ի մի բերելուց հետո:

Ալթին-թեփեի 3-րդ դամբարանի որմնախորշերը չունեն դարակներ: Գանձախույսները այն չեն ավերել, ուստի այնտեղ հայտնաբերվել են շատ առարկաներ, որոնց մեծ մասը դրված է եղել հատակին, մի մասն էլ՝ քարատապալում: Տարօրինակ է, որ, չնայած դամբարանայտնի հարստությանը, որևէ հիշատակություն չկա որմնախորշերում գտնված գեթ մեկ իրի մասին:

Ալթին-թեփեի 1-ին դամբարանի որմնախորշերն էլ են դատարկ եղել, ըստ երևույթին, այն պատճառով, որ ժամանակին դամբարանը կողոպտվել է⁷⁷: Վանի ժայռի ութ քարայրերի բազմաթիվ որմնախորշերից ոչ մեկում

դամբանակույթ չի հայտնաբերվել, թերևս նույն պատճառով:

Չնայած բոլոր քարայրերում հղած որմնախորշերն էլ նույն ձևն ունեն, բայց տարբերվում են չափերով. չկա գեթ երկու քարայր, որոնցում եղած որմնախորշերն ունենային նույն չափերը: Իսկ քարայրերից չորսը բոլորովին գուրկ են որմնախորշերից⁷⁶: Սակայն բոլոր քարայրերն էլ, բացի հյուսիսասիականցից, ունեն կամ որմնախորշեր, կամ հարթակ: Դժվար է ասել, արդյո՞ք որպես դամբարան է ծառայել ժայռի հյուսիսասիականց քարայրը: Ի տարբերություն մյուսներից այն ունի շատ լայն մուտք (8,48 մ), որն արտաքին կողմից չէր կարող հուսալիորին փակված լինել, ուրեմն հարց է ծագում. եթե այն դամբարան լիներ, ապա ինչպե՞ս պիտի պաշտպանվեր կորուստիչներից: Այս սրահը, ինչպես ասվեց, գուրկ է նաև ուրարտական ժայռափոր դամբարաններին բնորոշ երկու կարևոր առանձնահատկություններից. ո՛չ հարթակ ունի դիակը տեղադրելու համար և ո՛չ էլ որմնախորշ, ուր կարելի էր դնել աճյունասափորը:

Մովսես Խորենացին Վանի ժայռափոր կառույցները նկարագրելիս ասում է հետևյալը. Շամիրամը «քարածայռի դեպի արեգակը դարձած կողմը, որտեղ այժմ և ոչ մի գիծ կարող է մարդ գծել երկաթով, այսպիսի կարծր քարի մեջ գտնադրան սեկյակներ, կնջարաններ, գունձարաններ և երկար վիհեր՝ հայտնի չէ ինչ բանի համար, հրաշակներուս: Իսկ քարածայռի բոլոր երեսը հարթելով, ինչպես գրչով հարթում են մեղրամուրը, վրան շատ գրեթե գրել տվեց, որոնց տեսքը միայն բոլորին պարմայնում է»^{79*}:

Այսպիսով, հնարավոր է, որ հյուսիսասիականց քարայրը չի եղել դամբարան, այլ ունեցել է մեկ այլ, մեզ համար անհայտ նշանակություն:

Այնչափ դամբարանը հայտնաբերվել է 19-րդ դարի կեսին, և հայտնի չէ, թե որտեղ են դրված եղել այնտեղ հայտնաբերված իրերը⁸⁰:

Միհան սարում հայտնաբերված դամբարանները, որոնք նման են Ալթին-թեփեի 2-րդի դամբարանին, ունեն կամարաձև որմնախորշեր: Այս դամբարանադաշտի դամբարանաբաններից մեկը պնդելիս պարզ դարձավ, որ այդ որմնախորշերը նախատեսված են եղել աճյունասափորների համար: Միաժամանակ պարզ դարձավ, որ այդ դամբարանում թաղումներ են կատարվել երկու՝ դիաթաղման ու դիակիզման ծեսերով⁸¹: Դիակիզ-

վածների աճյունները դրված են եղել դիակոթների մեջ⁸¹: Դիակոթների մեջ դրված հանգույցալի այրված աճյունի մնացորդներ են հայտնաբերվել նաև Ալթին-թեփեի 3-րդ դամբարանում⁸²: Սա շատ կարևոր հանգամանք է, քանի որ հնարավորություն է տալիս ենթադրելու, որ ուրարտական այն ժայռափոր դամբարաններում, որոնք ունեցել են որմնախորշեր, թաղումներ են կատարվել նաև դիակիզմամբ:

Այս դամբարանների ուսումնասիրությունը անչափ սուղում է հին ու նոր գանձագողների գործունեության պատճառով, որոնք դամբարաններից տարել են այն ամենը, ինչը քիչ թե շատ արժեք է ունեցել: Սակայն մնացել են դամբարաններն իրենք իրենց բազում ճարտարապետական մանրամասերով, որոնց թվում և՛ որմնախորշերը, որոնք, ինչպես տեսանք, ծառայել են իբրև հանգստարաններ ՈՒրարտուի ազնվականների դիակիզված աճյունների համար:

Բացառված չէ, որ Ալթին-թեփեի 3-րդ դամբարանում թաղում է կատարվել ինչպես այնտեղ հայտնաբերված քարատապաններում՝ դիաթաղման ծեսով: այնպես էլ որմնախորշերում, որտեղ, թերևս, դրվել են դիակիզված աճյունով անոթները:

Ինչպես Կայալի-դերեի, այնպես էլ Արծկեի որոշ դամբարաններում կրկնակի թաղումներ են կատարվել⁸³: Արծկեի դամբարանները սովորաբար բնութագրվում են որպես ընտանեկան դամբարաններ⁸⁴: Չնայած դրանք ընտանեկան համարելու համար ստույգ փաստեր չկան, այնուամենայնիվ սա մնում է որպես շատ հետաքրքիր մի վարկած: Ավելի բարդ է Ալթին-թեփեի 1-ին և 2-րդ դամբարանների պատկանելության խնդիրը: Այս դամբարանների թվագրության համար հիմք է ծառայել այն ենթադրությունը, թե դրանք կառույցվել են հաջորդաբար, կարճ ընդմիջումով: Այնուհետև, երկրորդ դամբարանում հայտնաբերվել է բրոնզե մի սափոր, որի վրա գրված է Կիլիկիայի ՈՒրարտուի արքայի (մ. թ. ա. 740-732 թթ.) անունը: Առաջին դամբարանը, ինչպես վկայում են շերտագրական դիտարկումները, երկրորդ դամբարանից ավելի վաղ է կառույցվել: Ավելույն, որ 3-րդ դամբարանի երկու սեպագիր արձանագրությունները թվագրվում են Արգիշթի 2-րդի թագավորության տարիներով: Ելնելով այն հանգամանքից, որ Ալթին-թեփեի դամբարանները կառույցվել են հաջորդաբար, ժամանակագրական կարճ ընդմիջումներով (վեկ սերևդի սահմաններում), Թահսին Օզգյուլը ենթադրում է, որ այդ դամբարաններում թաղվել են նույն ընտանիքի անդամները⁸⁵: Եթե այս տեսակետը ընդունելի է, ապա, այն առաջերկրով Արծկեի դամբարանադաշտի ուսումնասիրությամբ ստացված տվյալների հետ, կարելի է ենթադրել, որ դամբարաններից յուրաքանչյուրը պատկանել է մի առանձին ընտանիքի: Ելնելով այս դրույթներից և նկատի ունենալով ցնդային ու աշխարհագրական տարբերությունները՝ կարելի է ենթադրել նաև, որ երկրի մի շրջանում ընդունված սովորույթը պարտադիր չէ, որ ընդօրինակվեր

տես այս պրակի «Երևանի բիայնական դամբարանը» աշխատության մեջ:

* Այսպիսով, Մովսես Խորենացին կարողացել է Հայաստանի այնպիսի հուշարձանների բազմության մեջ առանձնացնել ուրարտականները՝ դրանց կառուցումը վերագրելով Շամիրամ թագուհուն: Շամիրամը Ասորեստանի արքա Սալմանասար 3-րդի (մ. թ. ա. 858-824 թթ.) հարսն էր, կինն էր Շամշի-Ադադ 5-րդի (մ. թ. ա. 823-810 թթ.) և մայրն էր Ադադ Ներարի 3-րդի (մ. թ. ա. 809-782 թթ.): Շամիրամն ապրել է այս երեք թագավորների օրոք (տես, օրինակ, Գ. Խ. Սարգսյան, Մովսես Խորենացու «Հայոց պատմությունը» և սեպագրական աղբյուրները, ԳԲՀ, 1992, հ. 2-3, էջ 32): Թագուհի էր՝ սկսած 823 թվականից: Այլ կերպ ասած, նա ժամանակակիցն է եղել ՈՒրարտուի Իշպուհինի և Միսուա արքաների: Այսինքն՝ Մովսես Խորենացին ոչ միայն կարողացել է ճանաչել, այլև բավականին ստույգ թվագրել է իր տեսած վանտապյան հուշարձանները:

** ՈՒրարտուում ընդունված թաղման ծիսակարգերի մասին

երկրի մեկ այլ տարածաշրջանի բնակչության կողմից:

Դամբարաններում եղած որմնախորշերի՝ աճյու- նասափորների համար պետեղարաններ ծառայելու մա- սին է վկայում նաև հետեյալ հանգամանքը: Բոլոր այն դամբարանների սենյակները, որոնք օժտված էին որմ- նախորշերով, չունեին հարթակներ, կամ էլ չօգտա- գործված այնքան տարածք, որտեղ տեղավորվեր քարա- տապանը (բացառություն է Կայալի-դերեն, որտեղ բացի հարթակից կան և որմնախորշեր): Բոլոր պարագաներում որմնախորշերի ու հարթակների երկուստեք առկայու- թյունը մեկ դամբարանում ծայր աստիճան հասնողն է հանդիպում, որի պատճառը կարող է լինել, իհարկե, պեղված դամբարանների ոչ այնքան մանրազնին կա- տարված հետազոտությունը⁸⁶: Բնականաբար, եթե որմ- նախորշերը նախատեսված լինեին գոհաբերությունների համար, ապա հարյ կծագեր, թե ինչու այն դամբա- րաններում, որոնք հաստատապես նախատեսված են եղել դիաթաղման ծեսով թաղումներ կատարելու համար, չկան որմնախորշեր: Բացի դրանից Ալթին-թեփեի 3-րդ դամբարանում դամբանանյութը հատակին էր դասա- վորված, մինչդեռ որմնախորշերը դատարկ էին:

Կարծիք կա նաև, թե որմնախորշերն օգտագործվել են շինությունը լուսավորելու համար⁸⁷: Ճիշտ է, որ կողմնալին սենյակները լուսավորելու անհրաժեշ- տություն պետք է որ ծագած լիներ: Սակայն եթե այդ նպատակի համար օգտագործվել են որմնախորշերը, անհասկանալի է մնում, թե ինչու են Խորխորյան Մեծ քարայրի կենտրոնական սրահը կամ Խորխորյան Փոքր քարայրի երկարավուն սրահը օժտվել այդքան շատ որմնախորշերով, երբ այդ սրահները լուսավորվում էին մուտքից: Արդյո՞ք այն պատճառով, որ արարողու- թյունները կատարվում էին գիշերը և կամ այլ ժամանակ փակվում էր դամբարանի դուռը: Փակ դռներով արա- րողությունների կատարումն առավել անհավանական է թվում, քանի որ այդ սրահներում չի լուծված օդա- փոխության խնդիրը, և խոսել ճիթածրագների լույսի ներքո իրականացվող քիչ թե շատ տեղական գործո- ռությունների մասին, գրեթե անիմաստ է: Սակայն եթե նույնիսկ այդ արարողությունները գիշերը կատարվեին, ապա այս դեպքում էլ որմնախորշերը չէ, որ ծառայել են որպես ճիթածրագները դնելու տեղ, քանի որ որմ- նախորշերից և ոչ մեկում չեն հայտնաբերվել ծխի և կամ մրի հետքեր, որոնց բացակայությունը եթե բացատրենք անցած ժամանակով, ապա կրկին առկա կմնա օդա- փոխության խնդիրը: Բացի այդ, օրինակ՝ Իչկալան, որը Վանի ժայռի ամենախավար քարայրն է, չունի որմ- նախորշեր:

Տարբեր ձևի որմնախորշերի առկայության շուրջ արդեն խոսվել է. ասեմ միայն, որ թե՛ ուղղանկյունա- ձև և թե՛ կամարաձև որմնախորշեր կերտվում էին ոչ միայն դամբարաններում, այլև ժայռերի վրա՝ դրսից*:

* Այս որմնախորշերը անհամեմատ ավելի մեծ են (Աշոտակերտի որմնախորշը, օրինակ, ունի 4,10 մ երկարություն և 2,61 մ լայնություն): Դրանք կոչվել են «աստծո դռներ» և Ուրարտուի կարևոր պաշտամուն- քային կառույցներից էին (տես, օրինակ, *Ս. Գ. Հմայակյան*, Վանի թա-

դարանց մեջ սովորաբար արձանագրություններ էին փորագրվում⁸⁸:

Նավթ-քույուի և Ալթին-թեփեի 1-ին դամբարան- ները թվագրվում են Սարդուրի 2-րդ (մ. թ. ա. 764—735 թթ.), իսկ Կայալի-դերեն ու Ալթին-թեփեի 3-րդը՝ Արգիշթի 2-րդ (մ. թ. ա. 714—685 թթ.) արքաների թագավորության տարիներով⁸⁹: Այս տարեթվերն իսկ ակնհայտ են դարձ- նում երկու ոճերի մրցակցության փաստը: Այդ նկա- տառումով տարբեր ոճերի առկայությունը բոլորովին էլ չի վկայում գործառության տարբերության մասին. քանի որ մինևույն դամբարանում կային թե հարթ և թե կամարաձև տանիքներով սենյակներ: Պարզ է, որ հա- մապատասխան տարածքները, չնայած կառուցողական տարբերություններին, ծառայել են նույն նպատակին: Ալթին-թեփեի դարավավոր և Խորխորյան Մեծ քարայրի երկարադ ունեցող որմնախորշերը կառուցվել են տարբեր ոճերով, սակայն ունեցել են մինևույն գոր- ծառույթյունը:

Այժմ երկու խոսք՝ հարթակների կիրառական նշա- նակության մասին: Արդեն ասվել է, որ դամբարան- ներում հայտնաբերված հարթակները նախատեսված են եղել դիակների համար, այսինքն՝ հարթակի երկարու- թյունը սովորաբար համապատասխանում էր մարդու հասակին: Հատակից բարձր դիրք ունենալով՝ հարթակը դառնում էր տվյալ սրահի առավել աչքի ընկնող մա- րամասը: Այս նպատակով կառուցված գրեթե բոլոր հար- թակները իրար նման են, բացառությամբ Կայալի-դերեի դամբարանի հարթակից, որի առկայությունը կարող է օգնել (կամ էլ խոսեցարել) ընդհանրապես բոլոր հար- թակների կիրառական նշանակությունը բացահայ- տելուն: Այս հարթակի մեջ արված փորվածքում միայն մեկ քարատապան կարող է տեղավորվել, այն էլ այնքան փոքր, որ Չառլզ Բաունեյն ասիլոված էր ասելու, թե այն նախատեսված լինել⁹⁰: Իհարկե, չի բացառվում, որ այս հարթակը կարող էր նախատեսված լինել կարճահասակ մարդու և կամ երեխայի դիակի համար, սակայն չի բացառվում և հարթակի՝ այլ կիրառական նշանակու- թյուն ունեցած լինելու հանգամանքը:

Ալթին-թեփեի 3-րդ դամբարանի ամբողջ գույքը դրված էր հատակին⁹¹, այնպես որ անգամ ոտք դնելու տեղիչ եղել: Կայալի-դերեի դամբարանում թաղումներ են կատարվել մի քանի անգամ: Այդ պատճառով ավելացված հարթակները կարող էին օգտագործվել ավելի վաղ կատարված գոհաբերությունները տեղավորելու համար, այդպես նոր թաղում կատարելու ժամանակ գետնի վրա դրված հին դամբանանյութը կհասնազարեր դամբարա- նում ապատ տեղաշարժվելուն:

Այս տեսանկյունից, սակայն, հնարավոր չէ բա- ցատրել բոլոր հարթակների նշանակությունը, քանի որ չկան համապատասխան տվյալներ: Մրանից վատ, հար- թակների մեծ մասը չունի գույք տեղավորելու համար նախատեսված բավարար տարածք:

գավորության պետական կրոնը, էջ 67—69): Այդ որմնախորշերի անուրը ուրարտերեն հնչում էր šešili ձևով (տես, օրինակ, *ՄԿԻ*, էջ 406):

Ուրարտական թաղման ծեսի մասին խոսքը թերևս պետք է սկսել դամբարանների կառուցողական հիմնական նյութից՝ ալպառածից:

Ուրարտական դամբարանների ուսումնասիրության ընթացքում հարց է ծագում, թե ինչու էին ուրարտացիներն իրենց դամբարանները ժայռերի մեջ փորում, իսկ այնտեղ, որտեղ ժայռեր չկային, դամբարաններ էին կառուցում խոշոր, դժվարությամբ տեղաշարժվող քարե վանդակներից: Այս հարցը կարող է ունենալ մի քանի պատասխան, որոնցից ամենապարզերը հետևյալներն են: ա) Ամուր ժայռի մեջ փորված դամբարանը դժվար էր կողոպտել, այն ապահովված էր և այլ խաթարումներից: բ) Ժայռը մատչելի և հարատև է: Ուրարտացիները հմուտ ժայռափորներ ու որմնադիրներ էին: Վանի թագավորության ամբողջ տարածքը այժմ էլ պատված է ուրարտացիների կերտած վեհաշուք քարե հուշարձաններով (Վանի Միջնաբերդը, Թոփրակ-կալին, Կարմիր բլուրը, Արին բերդը (Էրեբունի), Կալի-Հայդարի ժայռափոր սանդղավանդակը, ժայռափոր ջրանցքները և շատ այլ կառույցներ): Հայկական բարձրավանդակի հիմնական շինանյութը քարն է, և այստեղ բնակվող ժողովուրդը իր գոյությունը պահպանելու համար պիտի մաքառեր ժայռի դեմ: Ուրարտացիները ատրեստանյան հզոր բանակներից պաշտպանվելու նպատակով ռազմավարական կարևոր կետերում հենց այս հումքն էին օգտագործում ամրոցներ կառուցելու համար: Քարը՝ այս անչափ գեղեցիկ, կատարյալ ու մնայուն շինանյութը, օգտագործվել է հայկական քաղաքները, ամրոցներն ու եկեղեցիները կառուցելիս⁹²:

Հաջորդ խնդիրը, որին կցանկանայի քիչ ավելի հանգամանորեն անդրադառնալ, ժայռափոր դամբարանների ներքին հարդարանքն է: Վանի Նավթ-քույու քարայրի սենյակներում, ուղղահայաց պատերի ամենաբարձր մասերում փորագրված է նրբին կիսաշրջանների մի ամբողջ շարք (տես գլուխ 1): Իչկալա քարայրի ամենախոր սենյակի հյուսիս-արևելյան պատին փորված են մոտ 2 ամ տրամագիծ ունեցող խոռոչներ: Ենթադրվում է, թե դրանցում մետաղե հարդարանքներ են ամրացվել: Այս քարայրի մյուս հղկված պատերին ևս կան պարզաքանդակներ⁹³: Խորխորյան մեծ քարայրում առկա է հարդարման մեկ այլ տարբերակ. գլխավոր սրահի պատերի վրա, ինչպես ասվել է, փորված են քառակուսի քանդակներ, որոնցում ազուցվել են գունավոր քարեր կամ մետաղե պարզեր⁹⁴:

Չնայած դամբարաններում մեծ չէ բարձրաքանդակ պարզանախշերի քանակը՝ սակայն եղածը կատարված է մեծ ճաշակով ու վարպետությամբ: Մեկ հայտնի գրեթե բոլոր ժայռափոր դամբարանների պատերը խնամքով հղկված են այնպես, որ վերացված են բոլոր անհարթությունները: Սկստված է, որ նրբորեն հղկված մաքուր պատերը դամբարաններին հաղորդում են առանձնահատուկ տպավորիչ տեսք⁹⁵: Պատերի այս միապարզությունը թերևս ծառայել է դամբարանի այլ մանրամասերից (որմնախորշեր, հարթակներ, մուտքեր, վարդեր) ուշադրությունը շեղելու համար: Ալնաժանք

ներշնչող այս պարզության գաղափարը ինքնին շատ հետաքրքիր է:

Ուրարտական որոշ դամբարանների պատկանելի չափերը վկայում են, որ այդ չափերը համապատասխանեցվում էին տվյալ անձի դիրքին ու հեղինակությունը:

Իչկալա քարայրի ներսակողմի հարդարանքը այլ ոճի է: Այս քարայրում չկան ուշադրություն գրավող որմնախորշեր, և հղկված պատերն այստեղ չէին կարող չեղջուրի այն, թե մյուս դամբարանների համեմատ այստեղ որոնք են դամբարանի ամենակարևոր մանրամասերը: Որմնախորշերի փոխարեն այստեղ երեք տարբեր սենյակներում մեկական հարթակ է շինված, որոնք ավելի էին շեղում քարանձավի հղկված պատերի խորհրդավոր ոտրակությունը:

Պրոֆ. Ապարիայը Վանի արքաների կրոնամոլության մասին խոսելիս ի գիտություն է ընդունել նրանց թողած արձանագրությունները և ուրարտական արվեստի գործերը⁹⁶: Եթե Ուրարտուի արքաները կրոնամոլ էին*, ապա այդ դեպքում հասկանալի է և նրանց ցուցաբերած ուշադրությունը մահվան ու հանդերձալ կյանքի նկատմամբ, քանի որ թաղման վայրի ընտրությունն ու թաղման արարողությանը նախապատրաստվելը թերևս հենց արքայի հայեցողությանն էր վերապահված: Ալթին-թեփեի 3-րդ դամբարանում հայտնաբերված իշխանի (՝) և նրա կնոջ քարատապանները⁹⁷ վկայում են այն մեծ նշանակության մասին, որ թաղման ժամանակ տրվում էր դիակի դիրքին ու ապահովությանը դամբարանում: Ալթին-թեփեի 2-րդ դամբարանում երեխայի աճյունի մնացորդներ են գտնվել դամբարանի հետևում: Թահսին Օզգույը հնթադրում է, թե հանգույցալը դրված է եղել փայտե դագաղի մեջ, որը ժամանակի ընթացքում փտել է⁹⁸, այսինքն՝ այս դեպքում էլ մարդիկ խնամքով են վերաբերվել մահացած երեխայի հանդեպ՝ նրա մարմինը ամփոփելով դագաղում**:

Նկատի ունենալով վերը ասվածը՝ կարելի է ենթադրել, որ դամբարաններում գտնվող հարթակների վրա դրվել են քարատապանները: Քարատապանների ենթադրյալ առկայությունը միայն պայմանականորեն կարող է վկայել տվյալ վայրում դիաթաղման ծեսով կատարված թաղումների մասին***: Ուրարտուում առավել ընդուն-

* Դեռևս Գ. Ղափանցյանն է ուրարտացիներին որակել «խալ-դամոններ» բառով (Գ. Ա Ղափանցյան, Ուրարտուի պատմությունը, Ե., 1940, էջ 114): Ըստ երևույթին Գ. Ղափանցյանի այս կարծիքը ավելի ստույգ է վերաբերում կրոնական իրադրությունը Ուրարտուում, որի արքաները ավելի կրոնամոլ չէին, քան, ասենք, Եգիպտոսի կամ Բաբելոնի տիրակալները: Սակայն երկրի գլխավոր աստծո՝ Խալդիի պաշտամունքի նկատմամբ Վանի արքաները առանձնահատուկ վերաբերմունք ունեին և նույնն էլ պահանջում էին իրենց հպատակներից (այս մասին հանգամանորեն տես Ա. Գ. Հմայակյան, Վանի թագավորության պետական կրոնը, էջ 33-37):

** Բացառված չէ, որ սա ուշ, ոչ ուրարտական թաղում լինի:

*** Ժայռափոր դամբարաններում և դամբանաքանդակներում, այսինքն՝ այնպիսի կառույցներում, որտեղ կարելի էր հարդարել նաև որմնախորշեր, հարթակների, հետևաբար և քարատապանների ենթադրյալ առկայությունը հավանականության մեծ տոկոսով վկայում է, որ այդ քարատապաններում թաղումները կատարվել են դիաթաղման

ված էր դիակլիզումը⁹⁹, և որմնախորշերն էին ամհնահարմար տեղը, որտեղ կարելի էր դնել աճյունասափորը:

Պաշտամունքային առումով դամբարաններին մեծ նշանակություն էր տրվում: Վանի ժայռին փորված, պայմանականորեն Սարգուրի 2-րդի անունը կրող վերոհիշյալ «հրապարակի» վրա, որտեղից կարելի էր անցնել դեպի Նավթ-քույու և Իչկալա քարայրերը, գոյություն է ունեցել մի գոհասեղան¹⁰⁰: Այս երկու ամհնատպավորիչ քարայրերը կապող «հրապարակի» առկայությունն ինքնին վկայում է, որ այն օգտագործվել է տարբեր ժամանակներում և տարբեր մարդկանց թաղումների ընթացքում: Ըստ երեւոյթին, ժայռափոր դամբարաններում թաղմանը նախորդող, թերեւս նաեւ հաջորդող արարողությունները կատարվում էին այս (և նման այլ) «հրապարակների» վրա, դամբարանի մուտքի մոտ:

Նման իրադրություն է նկատվում և Ալթին-թեփեում. առաջին դամբարանի վրա գոյություն է ունեցել երկրորդ դամբարանի հետ կապված բացօթյա մի սրբարան, որն անկասկած առնչվել է հանգույցյալի պաշտամունքի հետ: Սրբավայրի հատակը հարդարված էր դամբարանների հատակի նման, այսինքն՝ հարթեցված էր գլաքարերով, որոնք վրա լցված էր կավահողի բարակ շերտ: Սրբարանի հատակին՝ քարե հիմքի վրա կառուցված է եղել մի պատվանդան: Այստեղ, բացօթյա սրբարանի հյուսիս-արևմտյան պատի առջև, կողք կողքի կանգնած են եղել ուղղանկյունաձև խարսխաքարերի վրա ամրացված առանց արձանագրությունների, կամա-

ծիսակարգով: Բայց ուրարտական հիմնահողային դամբարաններում, որտեղ ոչ մի հնատափորություն չկար որմնախորշ կառուցելու, դիակլիզված (կամ մասնատված) աճյունը հաճախ դրվել է քարատապանի մեջ ու նոր թաղվել (այս մասին տես, օրինակ. Հ. Ա. Մարտիրոսյան, Ռ. Մ. Թորոսյան, Արգիշթիխիսիսի սարկոֆագը, «Պատմա-բանասիրական հանդես», 1986, հ. 3, էջ 221-227):

րաձև ավարտով չորս կոթող (ստելա): Թահսին Օզգյուչի կարծիքով դամբարաններն ու բացօթյա սրբարանը կառուցված են այնպիսի դիրքում, որ հնարավոր լինի մարդկանց մեծ խմբի ներկայությունը արարողությունների ժամանակ¹⁰¹: Այս ենթադրության առումով ուշագրավ է, որ Սարգուրի 2-րդի՝ թերեւս նույն նպատակին ծառայած հարթակը («հրապարակը»), որի վրա մի գոհասեղան կա, ունի 25 մ լայնություն¹⁰²: Հնարավոր է, որ նման ջրեղ թաղման արարողություններ կատարվելուց լեւ այնուհետև նախնիների հիշատակին նվիրված ծիսակատարություններով Ուրարտուի ազնվականությունը ձգտում էր շեշտել իր իշխանության օրինականությունը:

Ժայռափոր դամբարաններում գոհաբերություններ են կատարվել, թերեւս, կենտրոնական սրահում, որը, տեղադրված լինելով մուտքի մոտ, քիչ թե շատ լավ էր լուսավորված: Ուշագրավն այն է, որ բոլոր ընդարձակ ու բազմասրահ քարայրերը կառուցված են Վանի ժայռի հարավային՝ արևահայաց կողմում¹⁰³:

Ուրարտական ժայռափոր դամբարանները ժամանակի քաղաքական ու տնտեսական իրադրության արդյունք էին և արտացոլում են այդ իրադրությունը: Մինևույն ժամանակ այդ կառույցները շինարար արքաների հիշատակը հավերժացնող հուշարձաններ են, որոնք առարկայացրել են մահվանը պատրաստ լինելու մարդու ձգտումը և հարդարված են բարդ ու կարգավորված կրոնի կանոններով:

Չնայած այն հանգամանքին, որ որմնախորշերի, հիմնական սրահների և հարթակների կիրառական նշանակությունը դեռևս լրիվ պարզ չէ, այնուամենայնիվ եղած բազում ընդհանրություններն ինքնին վկայում են, որ երկրի ազնվականությունը եղել է մեկ ընդհանուր և ներդաշնակ կրոնական մտածելակերպի կրող:



ՇԱԳՈՒՄԸ ԵՎ ԱԶԳԵՑՈՒԹՅՈՒՆԸ

Ուրարտական ժայռափոր դամբարանների շինարվեստի ու հորինվածքային առանձնահատկությունների ակունքները որոնելիս ակնհայտ է դառնում Նախիթի լեռնային ցեղերի մասին եղած ինֆորմացիայի սակավությունը:

Ավելորդ պարզեցումներից և հապճեպ եզրակացություններից խուսափելու համար եղած նյութն անհրաժեշտ է վերանայել ամենայն ուշադրությամբ: Այս առումով առավել բարդ խնդիր է տեղաբնիկների և ներմուծված մշակութային հրեությունների առանձնացումը: Այս խնդիրը լուծելու համար անհրաժեշտ է մեկ անգամ ևս դիմել մեզ հասած ուրարտական, մինչուրարտական և ոչ ուրարտական մշակութային ավանդույթների վերլուծությանը:

Ժամանակին Անատոլիայում ապրող (մ. թ. ա. շուրջ 2000—1200 թթ.) «խեթ» կոչվող ժողովրդի ստեղծած և միևնույն պարզ գոյատևող ամրոցներն ու դամբարանները կառուցված են քարից: Խեթական շինարվեստի ամենավեհաշուք հուշարձանը խեթական կայսրության մայրաքաղաք Հաթուշան է (Բողազքոյ, գտնվում է կենտրոնական Անատոլիայում): Այս քաղաքի շենքերի պատերը կառուցված են տարբեր ձևերի մեծ ու միջին չափեր ունեցող քարերով, որոնց եզրերը, քարերը պետք էր անհրաժեշտ դնելու համար, համապատասխան ձևով հղկվել և ու կոպիտ հարմարեցվել իրար, իսկ առաջացած ճեղքերը լցվել են մանր քարերով¹⁰⁴: Այս առումով խեթական որմնադրությունը ուրարտականից տարբեր է, քանի որ ուրարտացիները նախընտրում էին պատը շարել կողերը հարթ, ուղղանկյունաձև կամ խորանարդաձև քարերով¹⁰⁵: Հատկապես զանգվածեղ են Հաթուշայի դամբարանների կողմնային պատերի քարերը (օրինակ՝ Արքայական և Առյուծի դամբարաններում): Յուրաքանչյուր քարի բարձրությունն այստեղ (3 մ) համապատասխանում է այժմ գոյություն ունեցող պատերի բարձրությանը: Քարերի մակերեսները հաճախ հարգարվել են բարձրաքանակակներով¹⁰⁶:

Հաթուշայից ոչ հեռու գտնվում է Յազիլի-կայա հուշարձանախումբը: Սա բլրի մոտ գտնվող մի համալիր է՝ բաղկացած ժայռերի միջև կառուցված պատերից ու սենյակներից: Կառույցները բնական ժայռերին միացած են այնպես, որ փակվել է ժայռերի միջև ընկած տարածքը: Այս ձևով առաջացել են բացօթյա մի քանի սրահներ: Ուղղաձիգ ժայռերի դեպի ներս նայող մակերեսին քանդակված են գեղեցիկ բարձրաքանակակներ*:

* Յազիլի-կայայի տաճարները սկզբնապես հարդարված են եղել բնական քարաքերի մեջ, խեթական կայսրության կազմավորումից դեռ

Ուրարտական շինարվեստի ու ճարտարապետության վրա խեթական ազդեցության մասին կան մի քանի տեսակետներ, որոնց հիմքը աշխարհագրական առումով մոտիկությունն է, մշակութային առումով՝ խեթական և ուրարտական դիպաբանների նմանությունը: Սակայն այժմ էլ տակավին պարզ չէ, թե այնուամենայնիվ ուրարտացիներն ինչ են փոխառել խեթական մշակույթից: Օրինակ, Չառլզ Բառնեյլը հարցը ներկայացնում է այնպես, թե իբր ուրարտական արվեստը ուրույն չէ, այլ հիմնականում փոխառված է ու հարմարեցված տեղական միջավայրին¹⁰⁷: Միաժամանակ նա ընթերցողին զգուշացնում է՝ ասելով, թե «խեթական» կոչվող շատ երևույթներ կարող են և խեթական ծագում չունենալ, ընդ որում բերում է խեթական արքայատոհմի օրինակը, որը ծագումով խուեթական էր¹⁰⁸: Իսկ Մորիս վան Լուսի կարծիքով ուրարտացիները խեթերից շատ բան չեն ժառանգել¹⁰⁹: Տարակարծությունների աղբյուրը հնագիտական առատ նյութն է: Չնայած այդ նյութը հրբեմն հիմք է տալիս համեմատությունների համար, սակայն գոյություն ունեցող մի քանի հարյուր տարվա ժամանակագրական խզումը վիճելի է դարձնում նույնիսկ այդ համեմատությունները: Չնայած Ուրարտուն Ուրուտարի անունով հիշատակվում է դեռևս Ասորեստանի Սալմանասար 1-ինի (մ. թ. ա. 1274—1245 թթ.) արձանագրություններից մեկում, սակայն բուն ուրարտական մշակույթը հայտնի է միայն մ. թ. ա. 9-րդ դարից: Ուրարտական հասարակության և մշակույթի վրա խեթական ազդեցության հարցը չափազանց ընդգրկուն թեմա է և հետազոտության առանձին նյութ: Սակայն այստեղ այնուամենայնիվ կցանկանայի անդրադառնալ այդ խըղձորին, որքանով այն կարող է նպաստել ուրարտական ժայռափոր դամբարանների ծագումնաբանական ակունքների բացահայտմանը:

Ուրարտական դամբարանային կառույցվածքների

շատ առաջ և ձևված են եղել ժամանակին ժայռից քիտղ անդրերի պաշտամունքին: Յազիլի-կայայի կառուցապատվել ու խեթական տաճարային համալիր է դարձել Խաթուսիլիս 3-րդ արքայի օրոք (մ. թ. ա. շուրջ 1275—1250 թթ.): Բռնկված հրդեհից հետո վերակառուցվել է Թուրխալիս 4-րդի (մ. թ. ա. 13-րդ դարի 40-ական թթ.) հրամանով: Այս հուշարձանախմբի ամենաուշագրավ մանրամասերը հարթաքանդակներն են՝ փորագրված հինավուրց երկու քարայրերի՝ պատերին: Առաջին քարայրում ներկայացված է աստվածների ու դիցուհիների ջրերը և Թուրխալիս թագավորը, երկրորդ քարայրում պատկերված է իբրև թե ժայռի մեջ խրված մի մեծ սուր: Հարթաքանդակի բարձրությունը շուրջ 3,35 մ է: Հետևում Թուրխալիսի և Շարումմա աստծո պատկերներն են: Դիմացի պատին քանդակված են իրար հետևից քայլող 12 ռազմիկ աստվածներ (տես օրինակ, *Дж. Г. Мажжун. Хетты и их современники в Малой Азии, М., 1983, с. 129—131.*)

հորինվածքային առանձնահատկությունների և թաղման ծխակարգի վրա խնթակյան մշակույթի հնարավոր ազդեցության մասին խոսելիս մատնանշվել է հետևյալը. ա) Փոյուզիայից ճարտարապետական բնույթի որոշ լուծումների տարածումը հյուսիսային Սիրիա և ապա՝ Ուրարտու, բ) քարերի միջև թաղված դիակիզման աճյունասափորների ավայրությունը խնթակյան աշխարհում:

Մ. վան Լուևը ուրարտական ճարտարապետության վրա խնթակյանի ունեցած ազդեցության մասին խոսելիս առանձնապես շեշտում է ուրարտական «գունագեղ, այք ծակող ճաշակի» ավայրությունը, իսկ Թովրակ-կալենի պարզունակ շինարվեստի ակունքները որոնվում են մ. թ. ա. 13-րդ դարի Ուգարիթում: Ենթադրական ոճ, որն այնուհետև տարածվել է դեպի Տյուրքու ու Սամարա, ապա, վաղագույնս մ. թ. ա. 9-րդ դարում, դեպի հյուսիս, Ուրարտու¹⁰: Փոխառությունների այս շրջան համեմատաբար բարվոր է վավերացված: Խնդիրն այն է, սակայն, որ ճարտարապետության մեկ բնագավառում կատարված փոխառությունները չեն վկայում այն մասին, որ նման օտար ազդեցության արդյունք են և ուրարտական ճարտարապետության մյուս ուղղությունները: Ավաճը վերաբերում է հատկապես այս ժամանակաշրջանի ժայռափոր դամբարանների պարագային, որոնք զուգահեռներ չունեն ո՛չ արևմտյան Անատոլիայում և ո՛չ էլ հյուսիսային Սիրիայում¹¹:

Մ. վան Լուևը կարծում է նաև, որ դիակիզման ծեսը խնթակյան աշխարհից է տարածվել դեպի Ուրարտու: Մ. թ. ա. 2-րդ հազարամյակի խնթակյան թաղումները համեմատված են Սալաքլուի (Բզդիքի) թաղումների հետ¹²: Բզդիքի դամբարանադաշտի 13 գերեզմաններից 12-ում թաղումը կատարված էր դիակիզման ծեսով: Այրված աճյունները այստեղ դրված էին սավորների մեջ ու թաղված ժայռաքարերի միջև եղած ճեղքներում: Ուղեկցող դամբանակալը հարուստ է՝ զենքեր, զարդեր, կավանոթներ¹³: Բաքի Օգյունը և Էմին Բիլիքը այս տվյալները քննարկում են նաև ժայռափոր դամբարանների կոնտեքստում: Նրանց կողմից Արծկեում հաստատագրված դիակիզմամբ կատարված թաղումները շատ նման են խնթերի համար սովորական թաղումներին¹⁴:

Թաղման ծեսում ուրարտա-խնթակյան այս առադրումները հիմնավորված չեն թվում հավանալի պատճառով. ուրարտական մշակույթը ձևավորվել է խնթակյան կայսրության կազմալուծումից նրեք հարյուր տարի հետո, մի հանգամանք, որը, ինչպես ասվել է, բացառում է որևէ անմիջական փոխառության հնարավորությունը:

Ուրարտայիները մեծ ակնածանքով են կատարում թաղման արարողությունները, և բացառված չէ, որ այդ ծեսի հիմքում ընկած լինեին մահվան ու հանդերձյալ կյանքի մասին նախրյան ցեղերի պատկերացումները, բացառված չէ նաև, որ դիակիզման ծխակարգը ունեցած լինի տեղական ծագում*:

* Հայաստանի հանրապետության տարածքում հայտնաբերված, դիակիզման ծեսով կատարված վաղագույն թաղումները թվագրվում են մ. թ. ա. 3-րդ հազարամյակի կեսերով: Թաղման այս ծեսը (դիաթաղմանը զուգահեռ) տեսնում է բավականին երկար, մինչև ուշ բրոնզի դար: Մի

Այս առումով ուշագրավ է, որ սովորաբար որպես աճյունասափորներ ծառայում էին կենցաղում օգտագործվող անոթները¹⁵, որոնց մեջ լցվում էր դիակիզման մոխիրը, և այնուհետև դրանք տեղադրվում էին դամբարանում, որտեղ դրված էր լինում և այն գույքը, որը դիտվում էր հանդերձյալ աջխարհում սվյալ մարդու համար անհրաժեշտ**:

Հատկանշական է նաև, որ թաղման ծեսը և դամբարանների հատակագծային լուծումները փոխկապակցված չէին միայնաց հետ:

Այսպիսով, կարծում եմ, որ ավա փաստական տվյալների լույսի ներքո ուրարտական ժայռափոր դամբարանային կառույցների և խնթակյան ճարտարապետության, ինչպես և թաղման ծեսերի միջև գոյություն ունեցող ենթադրյալ կապը շատ անորոշ է ուրվագծվում:

Կ. Տ. Լեման-Հաուպտը Մանավկերտի կամարաձև ավարտով որմնախորշերին վերագրում է արևմտյան ծագում՝ դրանք համեմատելով Ամասիայի և պոնտական դամբարանների (մ. թ. ա. 2-րդ հազարամյակ) կամարակապ մուտքերի հետ, որոնք ըստ նրա ենթադրության կարող էին լինել ընդօրինակման հիմնական աղբյուրը¹⁶: Երկու տարածաշրջանների մերձավորության հանգամանքը նկատի ունենալով՝ սույն վարկածը կարելի է հավանական համարել: Կամարաձև ավարտով որմնախորշեր ունեցող բոլոր դամբարաններն էլ հայտնաբերված են կամ Ուրարտուի արևմտյան շրջաններում, կամ Վանա լճի հյուսիսային ափերից ոչ հեռու: Վանա լճից արևելք ընկած շրջաններում՝ Տուշպայում և Ալիշարում, հայտնի են միայն ուղղանկյունաձև որմնախորշեր: Կամարաձև և ուղղանկյունաձև որմնախորշերը սովորական են Մանավկերտի (թվագրվում է Միևուա արքայի թագավորության տարիներով) և Աթին-թեփեի դամբարանների համար, որոնք կառուցվել են մոտավորապես այն ժամանակ, երբ փորվել են Վանի ժայռի Նավթ-բույու և Խորխորյան Մեծ քարայրերը: Եվ թվում է, որ այնտեղ, որտեղ ավելի զգալի էին փոխառություն-

քանի հարյուրամյակ ընդմիջումից հետո այն կրկին ընդունելի ենք գտնում ուրարտական մշակույթում. Հայաստանում այս ծխակարգով թաղումները կատարվել են և հետագայում, ընդհուպ մինչև վաղ միջնադար ու քրիստոնեության պաշտոնական մուտքը Հայաստան (տես, օրինակ՝ Հ. Ա. Մարտիրոսյան, Հայաստանի միջինբրոնզեդարյան մշակույթի բնույթն ու զարգացման ուղիները, «Հայ ժողովրդի պատմություն», 1971, էջ 161-162, Ժ. Դ. Մաչատրյան, Դիակիզմանը Հայաստանում (մ. թ. ա. 2-րդ դ. - մ. թ. 3-րդ դ.), Վրասեր» ՀԱՄ ԳԱ (հաս. գիտ.), 1975 թ., հ. 2, էջ 57-69):

** Հայտնի չէ, թե ինչպես էին սրբագործվում փաստորեն որպես կենցաղային գույք պատրաստված այդ անոթները. գիտեմք միայն, որ նախքան որպես աճյունասափոր օգտագործելը այդ կավանոթների ուսերին փոքրիկ անցքեր էին բացում: Այդ անցքերի ավայրությունը հիմք է տվել Բ. Ա. Կուլեբովին ենթադրելու, որ Ուրարտուում գոյություն է ունեցել այն պատկերացումը, թե հոգին անմիջապես չի լքում հանգուցյալի աճյունը (սույնիսկ դիակի մոխիրախառուց հետո) և կարիք ունի հարորդակցվելու արտաքին աշխարհի, մասնավորապես դամբարանում դրված իրերի հետ: Այս առումով ուշագրավ է և այն, որ հանգուցյալին սովորաբար այրել են իր հագուստով ու զարդերով հանդերձ (տես Ե. Ա. Կոպտև. Урартский колумбарий у подножия Арарата и куро-аракский энеолит, «Вестник Гос. музея Грузии», вып. XIII-B, 1944, с. 69-70):

ները արևմտյան երկրների հետ, հորինվել են և կամարակապ որմնախորշերը: Սակայն Ուրարտուի արեւելյան շրջանները ըստ երևույթին վերծ մնացին այս նորամուծությունից ու անխաթար կերպով շարունակեցին ուղղաւկյունաձև որմնախորշերի օգտագործման ավանդույթը: Չնայած այս հանգամանքին՝ Նավթ-քույու և Իչկարա քարայրերի կենտրոնական սրահների, Ջինապահեստի մոտի դամբարանի փոքր սենյակի և Ալիջարի 2-րդ սենյակի առաստաղները կամարաձև են: Ասվել է արդեն, որ դամբարաններում դիտվող կամարաձև առաստաղի գաղափարը գալիս է վերգետնյա կառույցների նման հորինվածքից, և եթե ճիշտ է այս կարծիքը, ապա պետք է ենթադրել, որ կա՛մ արևմտյան շինարվեստի ազդեցությունն է շատ մեծ եղել ուրարտականի վրա, կա՛մ ուրարտացիները, արևմտյան ազդեցությունից անկախ, իրենք են հանգել կամարաձևության գաղափարին: Սակայն առայժմ, քանի դեռ չափազանց սակավ է այս խնդրի հետ առնչվող տեղական ավելի հին նյութը, հնարավորություն չկա վերջնական եզրակացության գալու կամարի ծագման տեղական արմատների մասին*:

Ուրարտական ժայռափոր դամբարանների գոյացման երկրորդ հնարավոր օտար աղբյուրը Ասորեստանն է: Այժմ քաջ հայտնի է, թե ուրարտացիներն ինչ և երբ են փոխառել իրենց այս հիմնական ախոյան երկրից¹⁷: Ուրարտուն և Ասորեստանը մի քանի դար անընդհատ փոխառնչվում էին թե՛ քաղաքական և թե՛ մշակութային կյանքի առումներով: Մ. վան Լոււնը, ուրարտական արվեստի մասին խոսելով, նկատել է, որ այստեղ միջագետքյան փոխառությունները շատ են, սակայն այնքան փոփոխված, որ կարելի է իրավամբ ասել, թե դրանց տեղական վարձագույնը հանգեցրել է մեկ այլ ուրույն արվեստի՝ ուրարտականի, ձևավորմանը¹⁸: Մասնավորապես ենթադրվում է, որ ուրարտացիներն Ասորեստանից են փոխառել պերճաշուք թաղումներ կատարելու սովորույթը¹⁹ (խոսքը, սակայն, դամբարանների հորինվածքների մասին չէ): Մ. թ. ա. 9-րդ դարից առաջ, հետագայի ուրարտական պետության սահմաններում, նկարագրված դամբարանների նման ավելի վաղ կառույցներ դեռևս հայտնաբերված չեն: Մեզ հայտնի ամենահին ուրարտական դամբարանները թվագրվում են Մինուա արքայի թագավորության տարիներով: Այդ ժամանակ ուրարտացիներն արդեն ունեին ժայռափոր դամբարաններ կառուցելու փորձ, և երկրի կենտրոնական շրջանում արդեն կառուցված էին կամ կառուցվում էին Մանակերտի դամբարանը, Վանի Մեծ քարայրն ու հյուսիսային քարայրը: Եթե ժայռերի մեջ վեհաշուք դամբարաններ կառուցելու ուրարտական փորձը ասորեստանյան ակունքներ ունի, ապա հարկ է կարծել, որ այդ երկու երկրների միջև մշակութային փոխառնչությունները գոյություն են ունեցել ուրարտական թագավորության կազմավորման առաջին իսկ տարիներից: Դա փաստարկված է և ասուրական սեպագիր տվյալներով: Խոս-

* Հավաստված է միայն կեղծ կամարի անկայությունը, որը սովորական էր Հայաստանի քարակղային դամբարանների համար՝ անվազն ուշ բրոնզի դարից սկսած:

քը մասնավորապես Սալմանասար 3-րդ արքայի (մ. թ. ա. 858—824 թթ.) տարեգրության որոշ հատվածների մասին է, որտեղ նկարագրվում են այս արքայի օրոք դեպի Ուրարտու կատարված արշավանքները^{**}: Այս, ինչպես նաև սրանց նախորդած ասուրական արշավանքները դեպի Հայկական լեռնաշխարհի նպաստեցին Հայաստանի լեռնային ցեղերի միավորմանը. ստեղծված ֆեոդերալիստական կարողացավ պաշտպանվել ասուրական բանակի հարձակումներից: Նորաստեղծ Վանի թագավորությունը, սակայն, զգալով իր վարչակառավարչական կառույցների անկատարությունը, Ասորեստանից ընդօրինակեց երկրի կառավարման հետ առնչվող շատ պետական կառույցներ^{***}: Մ. թ. ա. 8-րդ դարի առաջին կեսում սկսված ասուրական պետության թուլացմանը զուգընթաց տարածաշրջանում աճեց Ուրարտուի քաղաքական ազդեցությունը: Վանի արքաների ձեռնարկած հաղթական արշավանքներն ավելի մեծացրին ուրարտական արքաների հեղինակությունն ու տնտեսական հզորությունը: Այս ժամանակ, թերևս, Ուրարտուի տիրակալների շրջանում ուժեղացավ Ասորեստանի գահակալների նմանվելու ձգտումը, որի դրսևորումներից մեկն էլ հենց կարող էր լինել ուրարտական վեհաշուք դամբարանների կառուցումը:

Ուրարտական ժայռափոր դամբարանների հնարավոր օտար ծագման մասին խոսելուց պատ, բնականաբար, անհրաժեշտություն կա քննարկելու և լեռնաշխարհին բնորոշ նախաուրարտական նյութը: Այս նպատակի համար ընտրել ենք Մինգեչաուրի դամբարանադաշտի ուսումնասիրությամբ ստացված տվյալները: Մինգեչաուրի դամբարանադաշտը գտնվում է Կուր գետի ավազանում, Սևանա լճից շուրջ 180 կմ արևելք և ընդգրկված չի հղել Վանի թագավորության սահմաններում, այսինքն՝ ուրարտացիները այս տարածքում որե՛ շինարարական գործունեություն չէին կարող ծավալած լինել:

Այս դամբարանադաշտում բացված, էնեոլիթից բրոնզի դար ընկած ժամանակաշրջանի շուրջ 100 դամբարանները^{****} բոլորն էլ դիաթերումներ էին, որոնց մի նշանակալից մասը՝ հիմնահողային բնույթի: Դամբարանայուրթը կազմված է խեցեղենից, վարդիրից, սևաքարից: Այստեղ պեղված դամբարանների հաջորդ խումբն էին կազմում դամբարանբլուրները: Հայտնաբերված 20 դամբարանբլուրներից պեղվել են հինգը: Այս դամբարան-

** Սալմանասար 3-րդը այս արշավանքների ընթացքում Ուրարտուի տարածքում իրեն ներկայացնող մի քանի բարձրաքանակներ է հրամայել կերտել, իսկ Ասորեստանում իր պալատի դարպասների երեսպատման բրոնզե թիթեղների վրա դրվագել պատկերներ, որոնք պատմում են, մասնավորապես և Ուրարտուի դեմ տարած իր հաղթանակների մասին (տես *Б. Б. Пиотровский, Ванское царство, с. 52-60*).

*** Այս երևույթի վաղագույն արտահայտությունը Սարգուրի 1-ինի տիտղոսաշարն է, որը շատ մանրամասնորեն կրկնում է ասուրական, մասնավորապես, Աշուրնաժիրպայ 2-րդ (մ. թ. ա. 883-859 թթ.) արքաների տիտղոսները (այս մասին հանգամանորեն տես *N. Adontz Histoire d'Arménie, les origines de X^e siècle au VI^e (av j. c.), Paris, 1946, p. 184*).

**** Մինգեչաուրի այս դամբարանների թվագրությունը այժմ հիմնովին վերանայված է:

ըլուրները ցածրադիր են, շրջանաձև և ծածկված են հողի շերտով: Թաղոմաները կատարվել են ուղղանկյունաձև դամբանախցերում: Դամբանախցերից երեքում հայտնաբերվել են պատի ծեփի մնացորդներ: Դամբանախցերի հատակի վրա բացվել է նաև փայտի քայքայված մնացորդների շերտ: Չնայած դամբանների խոշոր չափերին՝ դրանցից յուրաքանչյուրում թաղված էր եղել մեկ մարդ*։ Դամբանակառուցը կազմված է եղել խեցեղենից, բրոնզե գարդերից, վանակառից պատրաստված նետապղքներից: Մարդու ոսկորներից բացի այս դամբարաններում հայտնաբերվել են նաև կենդանիների, մասնավորապես, ձիու և ոչխարի կմախքներ: Մարդն այստեղ թաղվել է կծկված դիրքով: Գ. Մ. Ասլանովի կարծիքով Մինգեչաուրի դամբարանադաշտում դիտվող այս երկու ձևի դամբարանների առկայությունը (հիմնահողային և քարաբեկային) բացատրվում է բրոնզի դարում այստեղ արդեն գոյություն ունեցած սոցիալական շերտավորման առկայությամբ¹²⁰:

Եթե համատեղելու լինենք Մինգեչաուրի դամբարանները ուրարտականների հետ, կտեսնենք հետևյալ ընդհանրությունները.

1. Ուղղանկյունաձև դամբանաարահներ:
2. Գույք՝ խեցեղեն, բրոնզե առարկաներ, զենքեր ու վարդեր:
3. Մեծ խնամք դամբանաարահների ներսավորման և կատմամբ:
4. Դիակառուցման ծես:

Սակայն ուղղանկյունաձև դամբանաարահները համընդհանուր բնույթ ունեն և այս դեպքում գուրկ են որևէ կարևորությունից: Համընդհանուր բնույթ ունի նաև դամբարաններում դրված գույքի տեսակաձևի ու որակը: Աչքի ընկնող երրորդ ընդհանրությունը՝ խնամքով հարդարված ներսատարածքը, նույնպես մեզ հնարավորություն չի ընձեռում հետու և գնացող ընդհանրացումների համար: Երկրորդ կարևոր է առել չորրորդ ընդհանրության՝ դիակառուցման ծեսի վերաբերյալ: Այսինքն՝ Անդրկովկասին բնորոշ դամբարանային կառույցները չեն տալիս որևէ լուրջ կովան, որը օգներ ուրարտական ժայռափոր դամբարանների ծագման խնդիրը լուծելուն:

Այսպիսով, ուրարտական ժայռափոր դամբարանների տեղական ծագման մասին վկայող, առայժմ միակ, սակայն և ծանրակշիռ փաստարկն առկայվում է երկրի ունեցած բնորոշ երկրաբանական կառուցվածքի և, այս հանգամանքով պայմանավորված, տարածաշրջանում առանձնահատուկ շինարվեստի գոյության հետ: Խոսքը կրկին երկրի լեռնային ու քարաշատ բնույթի և այստեղ քարի ճարտարապետության ունեցած նշանակալից և վաճումների մասին է, մեկը մյուսով պայմանավորված երկու հանգամանք, որոնք հավանական են դարձնում ժայռափոր դամբարանների տեղական ծագումն Ուրարտում:

Ուրարտական ժայռափոր դամբարանների ճարտարա-

* Որոշ դամբարաններում, սակայն, մարդու ոսկորներ չեն հայտնաբերվել:

րապետության ունեցած ազդեցությունների ժամանակատարածքային սահմանների որոշման խնդիրը ավելի դյուրին է թվում, քան ծագման խնդրի հետազոտումը: Հարցի լուծումն իրականացավ պատմական ավելի ուշ դարերում, քանի որ մեծ քանակությամբ արձանագրությունները, հնագիտական նյութերը վավերացրել են գաղափարների, գեղարվեստական մոտիվների և մշակութային ավանդույթների յուրացման ու տարածման ուղիները:

Ուրարտական ժայռափոր դամբարանների ամենամոտ զուգահեռները գտնում ենք Իրանում: Աքեմենյան հզոր արքաները Մերձավոր Արևելքի երկրներից շատ փոխառություններ կատարեցին: Աքեմենյան գեղարվեստի և ճարտարապետական շատ ոճերի հիմնական սկզբնաղբյուրը Ասորեստանի, Ուրարտուի և Մարաստանի մշակույթներում է փնտրվում¹²¹: Մարերի միջոցով Աքեմենյաններին փոխանցվեցին ուրարտական արվեստին և ճարտարապետությանը բնորոշ շատ ուղղություններ¹²²: Ուրարտուին այնքան բնորոշ «կիկլոսյան ճարտարապետությունը» յուրացվեց ու կատարելագործվեց նրանց կողմից: Այն հետագայում օգտագործվեց Աքեմենյան երկու մեծ մայրաքաղաքների՝ Պասարգադայի և Պերսեպոլիսի կառուցման ժամանակ: Պասարգադայի ու Պերսեպոլիսի սյունավարդ սրահները թերևս Առաջավոր Ասիայի մշակույթում ուրարտացիների կատարած ամենաուշագրավ ներդրումն է¹²³: Ժայռափոր դամբարանների գաղափարի՝ Պարսկաստան ներթափանցելու մասին ամենակոթողային վկայությունը Դարեհի դամբարանն է՝ Եփեսոսի Ռուստամում (մ. թ. ա. 485 թ.)¹²⁴: Այս դամբարանի հորինվածքը, Աքեմենյան որոշ այլ ճարտարապետական վերամշակումների նման, վկայում է այստեղ Վանի դամբարանաշինության վաղ ձևերի կատարելագործման մասին: Դամբարանի մուտքը գտնվում է ժայռի ճակատին փորված խաչաձև հսկայական (խորշի լայնքը՝ 18 մ) կենտրոնում: Խաչի հորիզոնական փորվածքը կազմող արգելապատին քանդակված են չորս սյուն, որոնք հայտնի են Պերսեպոլիսի Դարեհի պարտիկ: Դամբարանի մուտքի ճակատը հարդարված է բարձրարժան դակներով (նկ. 18): Այս առումով, Աքեմենյանների կողմից ուրարտական ճարտարապետությունից կատարված փոխառությունների մասին տեսակետը, թերևս, ենթադրական է: Հետաքրքրությունն այս երևույթի հանդեպ պայմանավորված կարող էր լինել, սակայն, ուրարտական դամբարանների անչափ տպավորիչ բնույթով: Ելնելով արևմենյան ճարտարապետության առանձնահատկություններից՝ կարելի է ենթադրել, որ Աքեմենյանները փորձել են իրենց փառահեղությունը ցուցադրել հպատակներին: Ինչպես ասվել է, Վանի ռավամականացված թագավորությունում վեհաշուք ժայռափոր դամբարաններն էլ ունեցել են այդ գործառույթները:

Ուրարտական թաղումները իրենց նմանակներն ունեն նաև Ալյութիայում:

Ուրարտացիների նախնիները դաշնակից սկյութները որոշակի դեր խաղացին տկարացած ուրարտական

պետության կործանման մեջ (մ. թ. ա. 585 թ.)²⁵: Ակյութների և ուրարտացիների առնչությունների հետևանքը եղավ այն, որ ուրարտական արվեստի շատ դրսևորումներ կրանվեցին սկյութների կողմից և տեղ գտան սկյութական ավանդույթներում: Ակյութական դամբարաններում գտնվել են բազում այնպիսի առարկաներ, որոնք սկյութական շատ մոտիվների ուրարտական ծագման մասին են վկայում (սրբազան ծամի մոտիվը, տարբեր կենդանական բարդ նկարազարդումներ և այլն): Մյուս կողմից, ակնհայտ է, որ սկյութական դամբարանաբլուրները ուրարտական ճարտա-

րապետական հուշարձանների հետ կառուցվածքային ոչ մի առնչություն չունեն: Ինչպես սկյութների դեպքում, ուրարտական դամբարանները ոչ մի նշանակալից դեր չեն խաղում բացահայտելու համար Միրիայում, Անատոլիայում և Հունաստանում հիմնական գեղարվեստական և ճարտարապետական հորինվածքների վրա ուրարտական ազդեցությունը ուսումնասիրելու տեսանկյունից²⁶: Հետևաբար դամբարանների ուսումնասիրությունը չի բացահայտում մերձավոր արևելյան մշակույթներում ուրարտական ազդեցության չափն ու սահմանները:



Այս ուսումնասիրության մեջ ուրարտական քաղաքակրթության վերաբերյալ բավականաչափ վավերացված տեսակետների և տակավին չմեկնաբանված հարցերի ու հնարավոր հետևությունների ներկայացման հետ մեկտեղ բացահայտվում են այն տարածաշրջանները, որտեղ առաջիկայում նոր փաստերի հայտնագործման համար անհրաժեշտ է հետազոտություններ կատարել:

Թեև թաղման ծեսում և ճարտարապետական որոշ մոտիվներում խեթերի և ուրարտացիների միջև մշակութային պոլագեզներ կան, բայց խեթական պետության սահմաններում տակավին բացակայում են ժայռափոր դամբարանների խեթական ծագումը հաստատող փաստեր: Նույնը կարելի է ասել և Ուրարտուում վերգեսայա ճարտարապետական հորինվածքների տարածման սիրիական վարկածի մասին: Չնայած ուրարտական մշակութային վրա Ասորեստանի մշակութային ունեցած ընդհանուր ազդեցությանը՝ ժայռափոր դամբարանների վրա եղած ասուրական ազդեցությունը երկրորդական պիտի դիտվի: Օրինակ՝ ասուրական մշակութային ազդեցությունն արտահայտվել է ուրարտական կառույցների առավելապես համակարգման կառուցվորության մեջ: Այնուամենայնիվ դամբարանների առանձնահատուկ գծերը, քարի մշակման տարբեր եղանակները և ուրարտական ճարտարապետության գլխավոր միտումները օտար աղբյուրությունների որոնումները դարձնում են քիչ խոստումնալի: Հնարավոր է, որ իջևողների վեհությունը ցուցադրող ուրարտական ժայռափոր դամբարանների պարզապես գլխավոր գործոններ լինեն աշխարհագրական ուրույն միջավայրն ու քաղաքական-կրոնական իրադրությունը¹²⁷: Ժայռը հարատև ու վեհաշուք կառույցների համար ոչ միայն կատարյալ հումք էր, այլև դամբարանները ժայռի մեջ փորելով խնայվում էին մշակովի հողերը: Ժայռափոր դամբարաններ չէին կառուցվում նաև այն վայրերում, որոնք ունեին ռազմավարական կարևոր նշանակություն:

Դամբարանների տարբեր մանրամասների կիրառական նշանակության քննությամբ ընկալվում են Ուրարտուի սուրբալ-քաղաքական և հոգևոր կյանքի կարևոր կողմերը: Վերջին առումով շատ կարևոր է կողմնային որմնախորշերի ունեցած կիրառական նշանակության քննությունը: Ժայռափոր դամբարանների մեծ մասը ունեցել է որմնախորշեր, հարթակներ կամ քարատապաններ: Դիակիպումը Ուրարտուում ընդունված ծես էր, հետևաբար միանգամայն հավանական է, որ բոլոր որմնախորշերը նախատեսված լինեին աճյունասափորների համար: Դամբարանների հիմնական սրահները ամենամեծն ու ամենալուսավորներն էին: Սա անթա-

դրում է, որ բոլոր դամբարաններում գլխավոր սրահները ծառայել են թաղման կամ պոհաբերության արարողությունների համար: Դամբարանների հիմնական կառուցվածքային տարրերի (որմնախորշեր, հիմնական սրահներ, նրբորեն հղկված պատեր և այլն) առկայությունը, որն ընդհանուր է բոլոր ժայռափոր դամբարանների համար, վկայում է համայն Ուրարտուում պաշտամունքային, հատկապես թաղման արարողակարգի ավանդույթների ժամանակագրական հարատևման մասին: Որմնախորշերի, կատարման ոճերի և շարքերի ձևավորման ըստ տարածաշրջանների տարբերությունները հավաստում են, որ ուրարտական բնակավայրերն ինչ-որ չափով մեկուսացած են եղել մայրաքաղաք Տուշպայից: Աշխարհագրական այսպիսի մեկուսացումը ապացուցվում է պատմական այն տվյալներով, որոնք վկայում են տեղական կառավարիչների վրա հսկողության իրականացման դժվարությունների մասին¹²⁸: Դամբարանների հարդարակնի, չափերի և շինարարական հմտությունների տարբերությունը ցուցադրում է շինարվեստի պարզապես բարձր մակարդակը՝ միաժամանակ արտացոլելով յուրաքանչյուր թագավորի կառավարման ժամանակի տնտեսական-քաղաքական իրավիճակը: Դամբարանների ճարտարապետությունը իր պոլագեզներն ունի վերգեսայա ճարտարապետական շինություններում: Իսկ եթե դա այդպես է, ուրեմն թե՛ հարթ և թե՛ կամարաձև առաստաղ ունեցող սենյակները սովորական են եղել ուրարտական բոլոր կառույցների համար¹²⁹:

Ուրարտական ժայռափոր դամբարանների ճարտարապետության ազդեցությունը զգալի է միայն Աքհմենյան Իրանում, ինչպես օրինակ՝ Գարհիի դամբարան է Նախշ ի Ռուստամում: Ընդամեն իրանում կատարելագործվեց ու նրբաձաշակորեն ձևափոխվեց քարի որմնադրությունը և ուրարտական սրունապարդ սրահի հորինվածքը¹³⁰: Այնուամենայնիվ ուրարտական ժայռափոր դամբարանների կառուցման ավանդույթը լայն տարածում չի գտել այլ երկրներում: Մյուս կողմից, սակայն, ընդհանրապես ուրարտական մշակույթն իր ուրույն ազդեցությունն է ունեցել մարերի, սկյութների, հույների, ինչպես նաև Սիրիայի Անատոլիա ընկած բնակավայրերի վրա: Փղոսկր և մետաղե առարկաների վրա վերարտադրված կենսա ծառի ու կենդանական պարզամոտիվների կատարման ոճը (ինչպես օրինակ՝ Ջիվիեի գանձում է) խորհրդանշում է ուրարտական մշակութային ազդեցությունն այն վայրերում, որտեղ ժայռափոր դամբարաններ առհասարակ չեն հայտնաբերվել:

Ուրարտական ժայռափոր դամբարանները մշակութային այն երևույթների շարքն են դասվել, որոնց հիման վրա առաջ են քաշվել Մերձավոր Արևելքի մշակութային

կյանքին առնչվող տարբեր խնդիրներ: Դամբարանների վերլուծությունից բխող համապատասխան տեղեկությունները պիտի դիտվեն պատմական, հնագիտական այլ նյութերի կոնտեքստում, որպեսզի հնարավորին չափ ճիշտ քննարկվի Հայկական բարձրավանդակի կյանքն

այնպես, ինչպես այն եղել է դարեր առաջ: Հուսանք, որ առաջիկա պեղումները նոր նյութեր կբացահայտեն ու կճշտեն մեր պատկերացումները Առաջավոր Ասիայի մշակույթի վրա ուրարտական դամբարանների ճարտարապետության ունեցած ազդեցության մասին:



ԾԱՆՈԹԱԳՐՈՒԹՅՈՒՆՆԵՐ

1. Г. А. Меликшивили. Урартские клинообразные надписи, М., 1960; И. М. Дьяконов. Урартские письма и документы, М.—Л., 1963.
2. Charles Burney and David M. Lang. The Peoples of the Hills Weidenfeld and Nicolson, London, 1971, (այսուհետև՝ PH), pp. 128—129.
3. B. B. Piotrovski. The Ancient Civilization of Urartu (այսուհետև՝ ACU). Barrie and Rockliff: The Crossct Press, trans; James Hogarth. London, 1969, pp. 13—19.
4. B. B. Piotrovski. Urartu, The Kingdom of Van and its Art. Evelyn, Adams and Mackay, Ltd., London, 1967 (այսուհետև՝ «Urartu»), p. 47
5. Guitty Azarpay. Urartian Art and Artifacts. University of California Press, Berkeley, 1975, pp. XVII—XVIII.
6. «Urartu», p. 5.
7. Նույն տեղում, էջ 7—14:
8. Նույն տեղում, էջ 3:
9. ACU, p. 50.
10. Նույն տեղում, էջ 16—17:
11. Kurt Bittel. Hattusha, The Capital of the Hittites. Oxford University press, New York, 1970,
12. Burchard Brentjes. Dreijahrtausende Armenien. Verlag Anton Schroll und Co., München, 1974, S. 32.
13. B. B. Piotrovski. The Kingdom of Van (= il Regno de Van. Urartu). Edizioni dell' Ateneo, Rome, 1966, (այսուհետև՝ VT), pp. 204—219.
14. VT, p. 209.
15. Б. Б. Пиотровский. Ванское царство. Изд. Вост. лит., М., 1959 (այսուհետև՝ «Ванское царство»), с. 209.
16. Նույն տեղում: VT, pp. 207—210.
17. VT, p. 211.
18. PH, p. 145. plate 48; Margareta Riemschneider. Das Reich am Ararat. Lambert Schneider, Heidelberg, 1966, S.70.
19. «Ванское царство», с. 211.
20. PH, p. 145.
21. VT, pp. 212—213.
22. Նույն տեղում:
23. Նույն տեղում, էջ 215—216:
24. Նույն տեղում:
25. Նույն տեղում, էջ 216—217:
26. Tahsin Özgüç. Altintepe II: Tombs, Storehouse and ivories. Türk Tarih Kurumu Bazimevi, Ankara, 1969 (այսուհետև՝ «Altintepe II»), p. 71.
27. «Altintepe II», pp. 10—14.
28. Նույն տեղում, էջ 15—18:
29. Նույն տեղում, էջ 28—33:
30. Նույն տեղում, էջ 18—26:
31. Tahsin Özgüç. Excavations at Altintepe. «Belleten», XXV, 98. Türk Tarih Kurumu, Ankara, 1961, p. 272.
32. Բարասապանի մանրամասն նկարագիրը տես «Altintepe II», pp. 68—69.
33. VT, p. 218.
34. «Ванское царство», с. 35—36.
35. C. F. Lehmann-Haupt. Armenien einst und jetzt. I, Berlin, 1910, II, 1, Berlin—Leipzig, 1926, II, 2, Berlin—Leipzig, 1931 (այսուհետև՝ «Armenien»), S 469; C. F. Lehmann-Haupt. Materialien zur alteren Geschichte Armeniens und Mesopotamiens. Abhandlungen der Königlichen Gesellschaft der Wissenschaften zu Gottingen, IX, Wedmannsche Buchhandlung, Berlin, 1907 (այսուհետև՝ «Materialen»), S. 70.
36. VT, p. 208.
37. Maurits Nanning van Loon. Urartian Art: Its distinctive Traits in the light of new Excavations. Nederlands Historisch-Archaeologisch Institut, Istanbul, Leiden, 1966 (այսուհետև՝ UA), p. 62.
38. PH, p. 139.
39. Charles Burney. A First Season of Excavations at the Urartian Citadel of Kayalidere. «Anatolian Studies», XVI. British institute of Archaeology at Ankara, London, 1966, (այսուհետև՝ AS, XVI). pp. 55—111.
40. PH, p. 150.
41. Նույն տեղում, էջ 145—153:
42. Baki Ögün, and Emin Bilgic. Recent Archaeological Research in Turkey: Adilcevaz. «Anatolian Studies», XXIII. British institute of Archaeology at Ankara, London, 1973, pp. 13—14.
43. Նույն տեղում:
44. Նույն տեղում: R. D. Barnett. The Urartian Cemetery at Igdır, «Anatolian Studies», XIII, 1963, pp. 153—198.
45. Wolfram Kleiss. Urartäische Architektur: in Urartu: Ein wiederentdeckter Rivale Assyriens. Katalog der Ausstellung, München, 1976, S. 42.
46. R. Dyson. Problems of Proto-historic Iran as Seen from Hasanlu. «Journal of Near Eastern Studies», XXIV, N 3. University of Chicago Press, Chicago, 1965, p. 203.
47. Altintepe II, pp. 65—70.
48. К. А. Оганесян. Архитектура Тейшебаини (Кармир-Блур IV). Е., 1955; W. Kleiss. նշվ. աշխ., էջ 28:
49. Այս մասին հաւաքամտորհն տես. Charles Burney. Measured Plans of Urartian Fortresses, «Anatolian Studies», X, 1960, pp. 177—196.
50. UA, pp. 42—54.
51. Նույն տեղում, էջ 55—60.
52. Նույն տեղում, էջ 59.
53. VT, p. 208.
54. Նույն տեղում:
55. Նույն տեղում, էջ 219:
56. PH, p. 145:
57. W. Kleiss, նշվ. աշխ., էջ 29:
58. T. M. Coles. Experimental Archaeology. Charles Scribner's Sons, New York, 1973, pp. 83—84. Փորձերը կատարվել են Ստանանում:
59. Thor Heyerdahl. Aku-Aku, George Allen and Unwin, Ltd., London, 1958. Փորձերը կատարվել են Ջատկի կղզում:
60. J. S. Velson and T. C. Clark. Transport of Stone Monuments to the La Venta and the San Lorenzo Sites. Contributions of the University of California Archaeological Research Facility, N24, Berkeley, 1975, pp. 11—39.
61. D. Ingersoll, I. E. Yellen and W. Macdonald. Archaeology by Experiment. Columbia University press, New York, 1977, pp. 61—69.
62. Clarence I. McGilliard. Oakland, California. Տվյալները ստացել են անձնական հատրդակցության միջոցով: Արդյունքը. գործիքը՝ պողպատե մուրճ-հատիչ, կրոթը՝ գրանիտ. խորանարդ մետրը՝ 20 «մարդ-օր»:
63. Markar Melkonian. Venice, California. Տվյալները ստացել են իր հետ ունեցած անձնական հատրդակցությունների ընթացքում: Արդյունքը. մեկ խորանարդ մետր ապար պեղելու համար ծախսվել է 24 «մարդ-օր»:
64. D. Ingersoll, I. E. Yellen and W. Macdonald, նշվ. աշխ., էջ 96:
65. S. Aaberg and J. Bonsignore. Consideration of Time and Labor Expenditure in the Construction Process at the Teotihuacan Pyramid of the Sun and the Poverty Point Mound, Contributions of the University of California Archaeology Research Facility, N 24, Berkeley, 1975, p. 48.
66. United, Nations, Earth Moving by Manual Labor and Machines, United Nations publication ST-ECAFE/SER. F/17, Bangkok, 1961. Փորված ապարի փոխադրման ժամանակ ծախսված «մարդ-ուժի» քանակը հաշվել ենք հետևյալ բանաձևով. $qH\sqrt{L} + \frac{L}{V}$, որտեղ q-ն գետնորարանի տարրորությունն է, H-ը՝ աշխատանքի ժամերը, L-ը՝ հեռավորությունը, V-ն և V'-ը՝ բարձած և չբարձած փոխադրականի հաճախակալությունը:

67. Հմմտ. *D. Ingersoll, I. E. Yellen*, նշվ. աշխ., էջ 96:

68. *B. Ögün and E. Bilgic*, նշվ. աշխ., էջ 13—14:

69. Հիշարժան է, որ Մինուայի գահակալության տարիներին թե՛ Մեծ և թե՛ Հյուսիսային քարայրներն արդեն փորված էին: Ինչպես սովոր է, Հյուսիսային քարայրը դամբարան չի հղել, և այն, որ Հյուսիսային քարայրը գտնվում է Մեծի հարևանությամբ, այս ենթադրությունն ավելի հավանական է դարձնում, քանի որ Մինուան որպես դամբարան կարող էր օգտագործել միայն մեկ այր, ընդ որում, այս երկու քարայրերն էլ գրեթե նույն չափերն ունեն:

Խորհուրդան երկու քարայրերը սովորաբար թվագրվում են Արգիշթի I-ինի գահակալության տարիներով: Բայց այս քարանձավները շատ տարբեր են, և եթե ընդունենք, որ Խորհուրդան Մեծ քարայրը Արգիշթիի դամբարանն է հղել, ապա պետք է ընդունենք նաև, որ Փոքր քարայրը պատկանել է Արգիշթիից դիրքով ավելի ցածր, սակայն և հրկրում մեծ հեղինակություն վայելած մեկ այլ մարդու:

70. Որևիցե թագավորի կամ կտավարչի հզորության աստիճանը իր նախաձեռնած շինությունների քանակով և որակով գնահատելու փորձի դեպքում կարող է չափազանցվել միասնական քաղաքական կարողության նկարագիրը: Այսպես օրինակ՝ դատելով Աշոկա կայսեր հրովարտականերից՝ կարելի է կարծել, թե Աշոկաների ազդեցությունը տարածվել է Հնդկական թերակղզու բոլոր բնակավայրերի վրա: Բայց վերջերս Աշոկայի ենթադրվող հզորությանը վերագրվող սովյակների քննությունը վկայում է, որ նրա կողմից շատ հրովարտականք արձակվել են, հավանաբար, իր անձը բարձրացնելու և այդ ձևով իր թույլ դիրքերը ամրապնդելու նպատակով: ՈՒրարտական ժայռափոր դամբարանների պարզապես առանձնահատուկ է և շատ տարբեր: Յուրաքանչյուր թագավորի դամբարանը կարող էր տեղադրվել միայն մեկ վայրում: Ավելայնելը, որ դամբարանները խնամքով վակվել են կամ պաշտպանվել, հետևաբար դրանց դերը ժողովրդի վրա տպավորություն գործելու տեսակետից և իբրև թագավորի հեղինակությունը բարձրացնող հուշարձանների, ասանախափակ է հղել:

Դամբարաններից շատերի վրա թափված աջնատանքի արդյունքի միայն մի մասն էր տեսանելի՝ վակ դուռը և կից արձանագրությունները: Չնայած դամբարանը, այնուամենայնիվ, նաև թագավորի ավանտուրայի վկայությունը պիտի լիներ, սակայն եթե արքան հարկ եղածից ավելի մեծ ծախսեր աներ, կարող էր արդարացի դժգոհություն առաջանալ: Խելամիտ տիրակալը երբեք չէր անի նման քայլ: Հետևաբար, կարելի է ենթադրել, որ արքայական դամբարանները ընդգծում են թագավորի հզորության ամենատարրին ասանախ:

71. «Armenien I», SS. 469—470.

72. Charles Burney, նշվ. աշխ., էջ 101:

73. Pl, p. 153.

74. Նույն տեղում:

75. Charles Burney, նշվ. աշխ., էջ 101:

76. «Altintepe II», p. 67.

77. Նույն տեղում, էջ 65—66, 68—72:

78. VT, pp. 207—219.

79. Մովսիսի Խորենացույ Պատմություն Հայոց, Գիրք առաջին, ԺԶ:

80. VT, p. 218.

81. *B. Ögün and E. Bilgic*, նշվ. աշխ., էջ 14:

82. Pl, p. 152—153.

83. Նույն տեղում: *B. Ögün and E. Bilgic*, նշվ. աշխ., էջ 14:

84. Նույն տեղում:

85. «Altintepe II», p. 70—71.

86. *W. Kleiss*, նշվ. աշխ., էջ 29—31:

87. PH, p. 146:

88. «Armenien II», S. 120:

89. «Altintepe II», p. 71.

90. PH, p. 153:

91. «Altintepe II», p. 65—70:

92. *Tamara Talbot Rice*, A Concise History of Russian Art. Praeger, New York, 1963.

93. VT, p. 212.

94. Նույն տեղում:

95. *W. Kleiss*, նշվ. աշխ., էջ 42:

96. *G. Azarpay*, նշվ. աշխ., էջ 4:

97. «Altintepe II», p. 67—69.

98. *T. Özgüç*, Excavations at Altintepe, pp. 67—69:

99. *B. Ögün and E. Bilgic*, նշվ. աշխ., էջ 14—15:

100. *M. Riemschneider*, նշվ. աշխ., էջ 70:

101. «Altintepe II», p. 73—74.

102. VT, p. 211.

103. Մովսիսի Խորենացույ Պատմություն Հայոց, Գիրք առաջին, ԺԶ:

104. *K. Bittel*, նշվ. աշխ., էջ 12:

105. UA, pp. 38—41.

106. *K. Bittel*, նշվ. աշխ., էջ 17—25:

107. *Charles Burney*, The ancient Near East, p. 196.

108. Նույն տեղում, էջ 139:

109. UA, p. 64.

110. UA, p. 51.

111. Նույն տեղում:

112. Նույն տեղում, էջ 64.

113. *Б. А. Куфтин*. Урартский колумбарий у подошвы Арарата и куро-араксский энеолит. «Вестник Гос. музея Грузии», вып. XIII-B, 1994, с. 1—72.

114. *B. Ögün and E. Bilgic*, նույն տեղում:

115. *Б. А. Куфтин*, նշվ. աշխ., էջ 70.

116. «Armenien I», S. 469, «Materialien», SS. 70—72.

117. *G. Azarpay*, նույն տեղում:

118. UA, p. 167.

119. «Altintepe II», p. 71.

120. *Г. М. Асланов, Р. М. Воигов, Г. М. Ионе*. Древний Мингецаур. Баку, 1959, с. 90—118.

121. UA, p. 51; *H. Frankfort*. The Art and Architecture of the Ancient Orient, p. 215.

122. *G. Azarpay*, նշվ. աշխ., էջ 55., UA, p. 80.

123. UA, pp. 52—53.

124. Պարոն Ֆելտզերը Աքեմենյանների դամբարանները դիտում է որպես Թեբեի արքայական դամբարանների նմանակներ: Ենթադրվում է, թե Դարհին այս ձևն ընտրել է եգիպտոսում ճանապարհորդելիս: (*Sir Barister Fletcher*, A History of Architecture on the Comparative Method. B. T. Batsford Ltd., London, 1954, pp. 61—62). Եթե պարսիկներն այդ գաղափարը եգիպտոսից են փոխառել, ապա այդ դեպքում խնդիր է դառնում եգիպտական ժայռափոր դամբարանների աղբյուրի հարցը: Մ. թ. ա. 7-րդ դարում եգիպտական դամբարանների որոշ առանձնահատկություններ ենթադրում են արևելյան, այսինքն՝ ուրարտական կապեր (*W. Kleiss and P. Calmeyer*. Das unvollendete achamenidische Felsgrabe bei Persepolis, «Archaeologische Mitteilungen aus Iran», N 8, 1975, p. 94.

125. ACU, r. 199.

126. ՈՒրարտական մշակութային ազդեցությունը տարածվել է և ուշ արևելյան հոսանքների միջոցով. Օրինակ, քառանկյունի աշտարակավոր տաճարները, մասնավորապես, Մուծածիրինը (որը պատկերված է դեպի Մուծածիր Աբրգոն 2-րդի կատարած արջավանքի մասին պատմող բարձրաքանդակին) նմանակվել ու ձևափոխվել է Աքեմենյանների կողմից: Աքեմենյան Իրանի ճարտարապետությունն, իր հերթին, ազդեցություն է ունեցել արաբական ճարտարապետական ավանդույթների վրա, ինչը և իր արտացոլումն է գտել Մեքքայի ալ Բաբայում (*B. B. renjes*, Drei Jahrtausende Armenien, Verlag Anton Schroll und Co. München, 1974, p. 32).

127. *G. Azarpay*, նշվ. աշխ., էջ 4:

128. «Urartu», pp. 10—12.

129. VT, p. 219.

130. UA, pp. 45—47.

МОНТЕ МЕЛКОНЯН

УРАРТСКИЕ ПОГРЕБЕНИЯ В СКАЛАХ:
ОПИСАНИЕ И АНАЛИЗ

РЕЗЮМЕ*

Изучив конструктивные особенности обнаруженных на Армянском нагорье урартских скальных погребений, проанализировав их на широком историко-религиозном фоне, сопоставив свои взгляды с точкой зрения других ученых, разработавших эту тематику, автор пришел к следующим выводам:

1. Представители высших слоев урартского общества проявляли заботу о своем потустороннем существовании, строя роскошные гробницы. Существовали определенные каноны строительства гробниц, в основе которых лежали обряд погребения и стремление обеспечить их недоступность.

2. Постройке гробницы предшествовал тщательный выбор места с учетом целого ряда обстоятельств: гробницы не сооружались в тех местах, которые могли быть использованы при сельскохозяйственных работах или имели военно-стратегическое значение. Кроме того, учитывалось пожелание будущего владельца гробницы. По этим причинам не исключено, что погребальные сооружения лиц, даже принадлежащих к царской семье, строились в местах, расположенных далеко от столицы.

3. У урартов существовало два основных способа захоронения: а) трупоположение; б) кремация. В случае трупоположения могли быть использованы саркофаги. При кремации пепел хранился в урне, размещаемой в специально изготовленной для этого нише.

4. В основе планировки урартских скальных гробниц лежит, по большей части, ряд параллельных и перпендикулярных друг относительно друга

прямоугольных помещений, которые обычно опоясывают центральный зал и сообщаются с ним. Ритуальные действия, связанные с жертвоприношениями, производились в центральном, наиболее освещенном зале.

5. Погребальная архитектура Урарту напрямую связана с традициями постройки наземных сооружений. Как заметил в свое время Б. Б. Пиотровский, изучая погребения, можно составить мнение и о деталях наземных сооружений, не дошедших до нас. Так, можно предположить, что эти сооружения могли иметь коробчатое перекрытие.

6. Подсчитав затраченные на строительство известных нам гробниц время и рабочую силу и сравнив их с подобными сооружениями из других регионов, можно прийти к определенным заключениям: в частности, (безусловно, с определенными допущениями) составить мнение об экономическом и политическом могуществе того или иного урартского правителя.

7. Скальные погребения урартов не имеют прототипов на Армянском нагорье, хотя, учитывая естественные условия нагорья и вековые традиции каменной архитектуры, существовавшие здесь, не исключено, что эти погребения могут иметь местные корни.

8. Наиболее близкую аналогию урартским скальным гробницам находим в Ахеменидском Иране.

9. Урартские скальные гробницы, естественно, являются частью создаваемого из века в век культурного наследия населения Армянского нагорья. Следовательно, их изучение делает более понятным происхождение культуры нагорья, а также историю создавших эту культуру этносов.

* Ամփոփումները կազմվել են ինստիտուտի կողմից:

МОНТЕ МЕЛКОНЯН

УРАРТСКИЕ ПОГРЕБЕНИЯ В СКАЛАХ:
ОПИСАНИЕ И АНАЛИЗ

РЕЗЮМЕ*

Изучив конструктивные особенности обнаруженных на Армянском нагорье урартских скальных погребений, проанализировав их на широком историко-религиозном фоне, сопоставив свои взгляды с точкой зрения других ученых, разработавших эту тематику, автор пришел к следующим выводам:

1. Представители высших слоев урартского общества проявляли заботу о своем потустороннем существовании, строя роскошные гробницы. Существовали определенные каноны строительства гробниц, в основе которых лежали обряд погребения и стремление обеспечить их недоступность.

2. Постройке гробницы предшествовал тщательный выбор места с учетом целого ряда обстоятельств: гробницы не сооружались в тех местах, которые могли быть использованы при сельскохозяйственных работах или имели военно-стратегическое значение. Кроме того, учитывалось пожелание будущего владельца гробницы. По этим причинам не исключено, что погребальные сооружения лиц, даже принадлежащих к царской семье, строились в местах, расположенных далеко от столицы.

3. У урартов существовало два основных способа захоронения: а) трупоположение; б) кремация. В случае трупоположения могли быть использованы саркофаги. При кремации пепел хранился в урне, размещаемой в специально изготовленной для этого нише.

4. В основе планировки урартских скальных гробниц лежит, по большей части, ряд параллельных и перпендикулярных друг относительно друга

прямоугольных помещений, которые обычно опоясывают центральный зал и сообщаются с ним. Ритуальные действия, связанные с жертвоприношениями, производились в центральном, наиболее освещенном зале.

5. Погребальная архитектура Урарту напрямую связана с традициями постройки наземных сооружений. Как заметил в свое время Б. Б. Пиотровский, изучая погребения, можно составить мнение и о деталях наземных сооружений, не дошедших до нас. Так, можно предположить, что эти сооружения могли иметь коробчатое перекрытие.

6. Подсчитав затраченные на строительство известных нам гробниц время и рабочую силу и сравнив их с подобными сооружениями из других регионов, можно прийти к определенным заключениям: в частности, (безусловно, с определенными допущениями) составить мнение об экономическом и политическом могуществе того или иного урартского правителя.

7. Скальные погребения урартов не имеют прототипов на Армянском нагорье, хотя, учитывая естественные условия нагорья и вековые традиции каменной архитектуры, существовавшие здесь, не исключено, что эти погребения могут иметь местные корни.

8. Наиболее близкую аналогию урартским скальным гробницам находим в Ахеменидском Иране.

9. Урартские скальные гробницы, естественно, являются частью создаваемого из века в век культурного наследия населения Армянского нагорья. Следовательно, их изучение делает более понятным происхождение культуры нагорья, а также историю создавших эту культуру этносов.

* Ամփոփումները կազմվել են ինտսիտուտի կողմից:

MONTE MELKONIAN

URARTIAN ROCK-CUT TOMBS:
A DESCRIPTION AND ANALYSIS

SUMMARY

Studying the structural features of the Urartian rock-cut tombs discovered on the Armenian Highland, in the means of the cultural and religious aspects and considering the opinions over this theme, the author comes to the following conclusions.

1. Although not all, but at least the representatives of the Urartian high class took care for their afterlife and built magnificent tombs. There existed specific rules to build tombs on the basis of the accepted Urartian burial customs. The builders were aware also to keep the tombs untouched.

2. Before building the tomb, the place was carefully chosen. The builders took care of the following circumstances. 1) The rock as the ideal medium for permanent monumental works 2) The hewed tombs in rock cliffs reserved the use of agricultural and easily fortified land for the living. 3) And, finally, they considered the owner's will. So it is as likely as not that most of the king's and his family's tombs were constructed far from the capital.

3. The Urartians buried their deceased in two common burial practices a) inhumation b) cremation. Since inhumation was accepted as a common burial practice, we shall not be surprised at the use of the platforms for sarcophagi. It is likely that the sidespread niches were intended to house cremations contained in urns, because the cremation in urns was also an Urartian burial custom.

4. In most cases on the scheme's basis of the Urartian

rock-cut tombs lay rectangular rooms on horizontal vertical axis, associated to the main hall, which were the largest and best lit rooms.


5. The architecture of the Urartian tombs is directly connected with the tradition of the overground structures and as Boris Piotrovski noted, by studying the tombs, we can have an idea about some overground buildings in detail. Thus we can suggest, that some of them had vaulted ceilings.

6. Approximately, we can estimate the «man day», spent on an available tomb. And there is even the possibility to compare the results with similar structures and come to certain conclusions. This method of approach, as exception, enables to form an idea about the Urartian kings economic and political power.

7. The Urartian rock-cut tombs have no previous examples on the Armenian Highland though, having in view the local geological traditions, the unique characteristics of the tombs, the various stone working techniques and basic trends in Urartian architecture a search for local origins makes the study of great promise.

8. The earliest similar example of the Urartian rock-cut tomb is known from Achaemenid Iran.


9. The Urartian rock cut tombs are treated as a part of the monuments built during ages on the Armenian Highland. So, the relevant study and information, derived from the analysis of the tombs, may set new light on the origin and history of the people who created that culture.

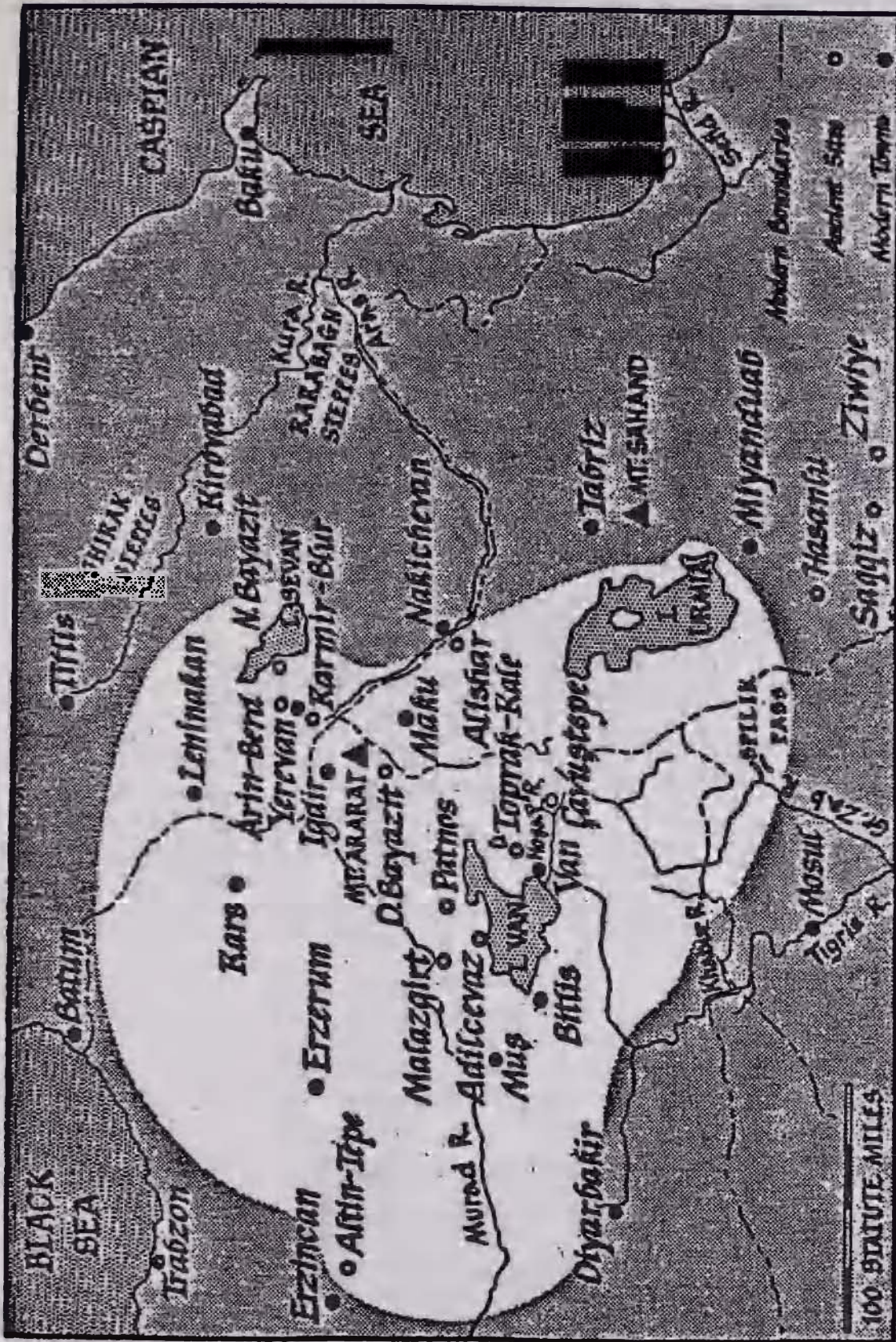


ՆԿԱՐՆԵՐԻ ՑԱՆԿ

1. Ուրարտուի ուրվագիծ քարտեզը (հեղինակ՝ Ռիչարդ Ուիթսոն, տես *G. Azarpay. Urartian Art and Artifacts*).
2. Ուրարտական Կինփորների պատկերներ. ձախակողմյանը՝ ըստ ռալավաթյան դարպասների (մ. թ. ա. 9-րդ դ.), աջակողմյանը՝ ըստ ուրարտական բրոնզե մի գոտու (մ. թ. ա. 8-րդ դ.) (տես *Б. Б. Пуатровская. Искусство Урарту, Л., 1962, էջ 29, նկ. 7*):
3. Բարտաշի սրղպառեմ մուրճ-հատիչ Բաստամից (տես *W. Kleiss, նշվ. աշխ., էջ 29, նկ. 4*).
4. Մակուի (Սանգար) ժայռտփոր դամբարանը (տես նույն տեղում, էջ 42, նկ. 32).
5. Խորխորյան Մեծ քարայրի հատակագիծը և կտրվածքները, ըստ Ա. Վ. Սիվկովի՝ կատարված Պ. Ե. Կնյագնիցկու չափագրությունների հիման վրա (տես «Ванское царство», էջ 210, նկ. 58):
6. Խորխորյան Փոքր քարայրի հատակագիծը և կտրվածքը, ըստ Ա. Վ. Սիվկովի՝ կատարված Պ. Ե. Կնյագնիցկու չափագրությունների հիման վրա (տես նույն տեղում, էջ 211, նկ. 59):
7. Նախթ-քուլու քարայրի հատակագիծը և կտրվածքը, ըստ Ա. Վ. Սիվկովի՝ կատարված Պ. Ե. Կնյագնիցկու չափագրությունների հիման վրա (տես նույն տեղում, էջ 212, նկ. 60):
8. Վանի ժայռի վերին հրապարակի տակ գտնվող քարայրի հատակագիծը և կտրվածքները, ըստ Ա. Վ. Սիվկովի՝ կատարված Պ. Ե. Կնյագնիցկու չափագրությունների հիման վրա (տես նույն տեղում, էջ 213, նկ. 61):
9. Վանի ժայռի հարավ-արևելյան կողմում գտնվող Մեծ քարայրի հատակագիծը և կտրվածքը, ըստ Ա. Վ. Սիվկովի՝ կատարված Պ. Ե. Կնյագնիցկու չափագրությունների հիման վրա (տես նշվ. աշխ., էջ 215, նկ. 63):
10. Իչկալա քարայրի հատակագիծը և կտրվածքը, ըստ Ա. Վ. Սիվկովի՝ կատարված Պ. Ե. Կնյագնիցկու չափագրությունների հիման վրա (տես նույն տեղում, էջ 214, նկ. 62):
11. Վանի ժայռի հյուսիսահայաց քարայրի հատակագիծը և կտրվածքը, ըստ Ա. Վ. Սիվկովի՝ կատարված Պ. Ե. Կնյագնիցկու չափագրությունների հիման վրա (տես նշվ. աշխ., էջ 216, նկ. 64):
12. Զինանոցի մոտի քարայրի հատակագիծը և կտրվածքները, ըստ Ա. Վ. Սիվկովի՝ կատարված Պ. Ե. Կնյագնիցկու չափագրությունների հիման վրա (տես նշվ. աշխ., էջ 217, նկ. 65):
13. Ալթին-թևինի 1-ին դամբարանի հատակագիծը և կտրվածքները (տես «Altintepe I», էջ 11, նկ. 4):
14. Ալթին-թևինի 2-րդ դամբարանի հատակագիծը (տես նույն տեղում, էջ 15, նկ. 12):
15. Ալթին-թևինի 3-րդ դամբարանի հատակագիծը (տես նույն տեղում, էջ 16, նկ. 18):
16. Ալթին-թևինի դամբարանը (տես «Ванское царство», էջ 218, նկ. 66):
17. Կայալի-դերնի դամբարանի հատակագիծը և կտրվածքները (տես *Ch. Barney. A. First Season of Excavation at the Urartian Citadel of Kayali-dere, նկ. 22*):
18. Նախշ ի Ռուսսամ (տես *Sir Bannister Fletcher. A History of Architecture on the Comparative Method, London, 1954*).
19. Սարգոն 2-րդի Խորասանի պալատը (տես ԱՊ):
20. Թեյշևրահի (Կարմիր բլուր) քաղաքի միջնաբերդի հատակագիծը (տես *Б. Б. Пуатровская. Искусство Урарту, էջ 21, նկ. 5*):
21. Հաթուշա քաղաքի առ մասի հատակագիծը (տես *K. Bittel. Hattusha, The capital of the Hittites, New York, 1970, նկ. 10*):



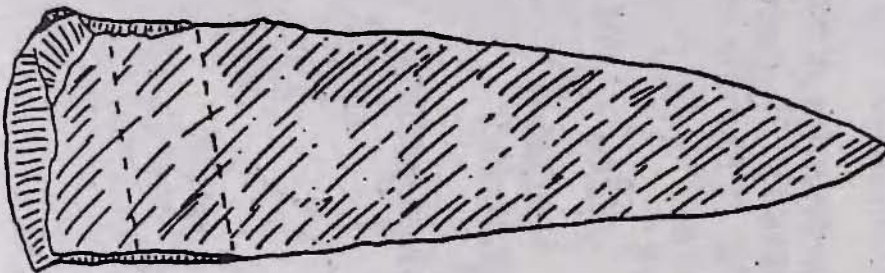
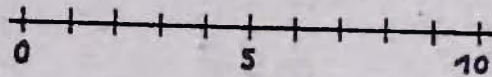
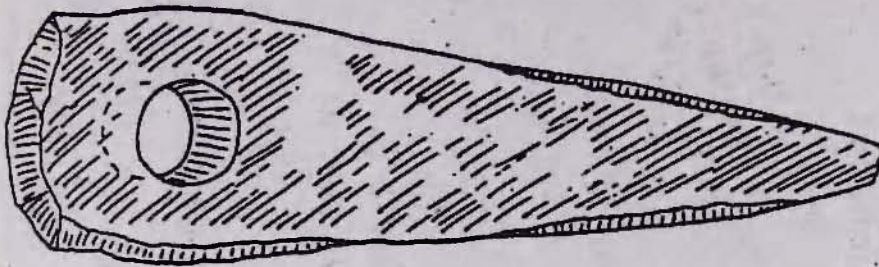




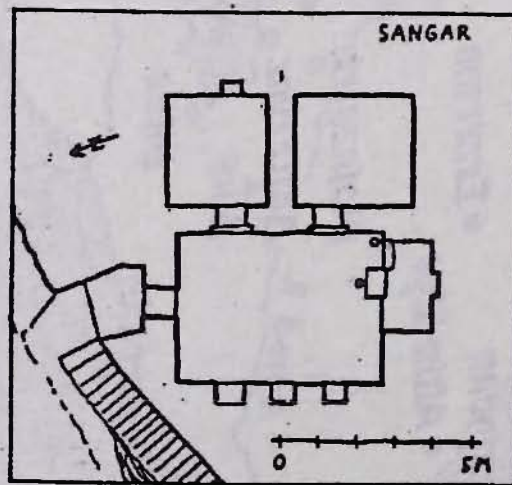
Երկ. 1




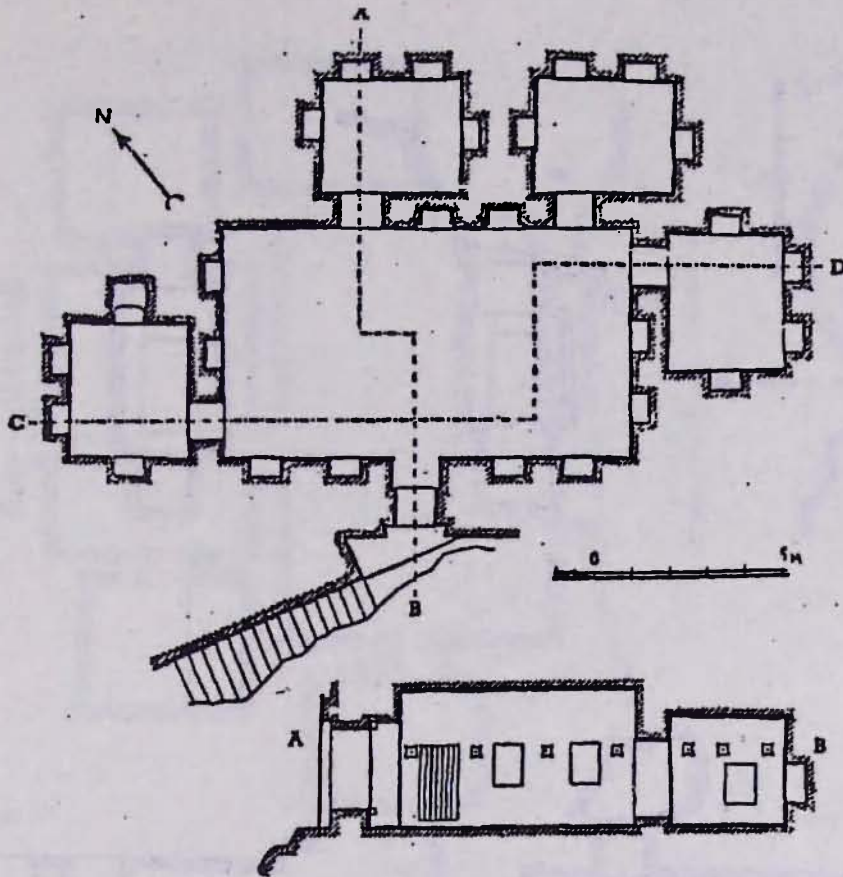
Նկ. 2



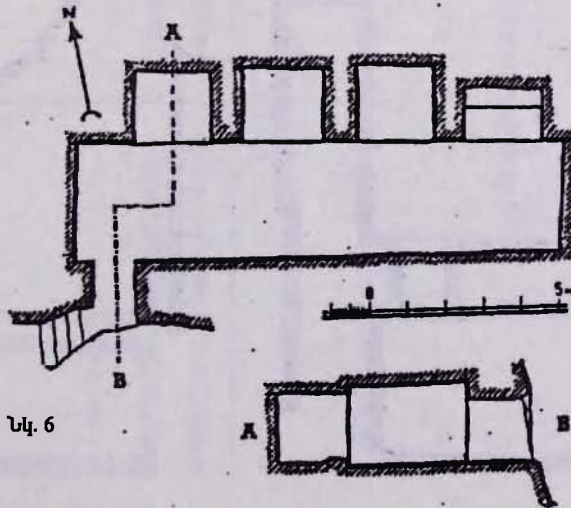
Նկ. 3



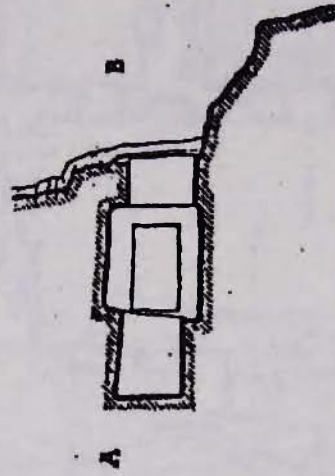
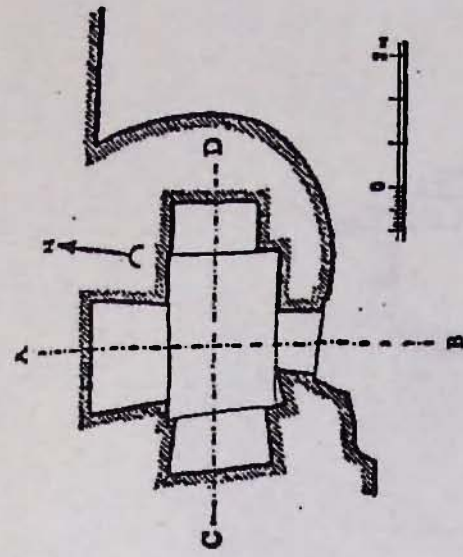
Նկ. 4



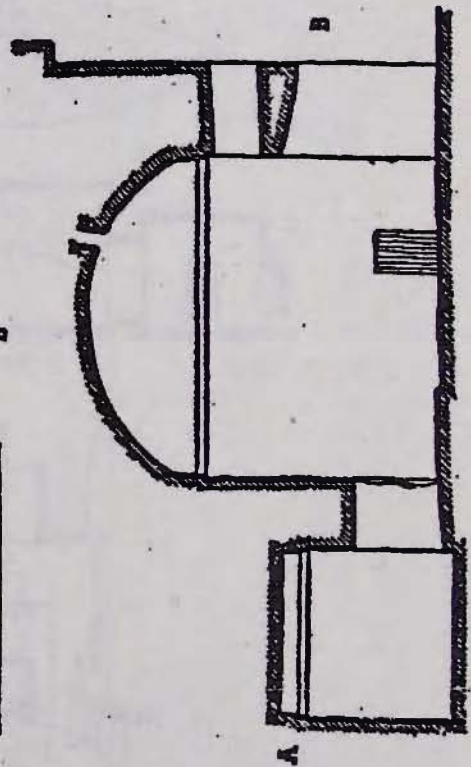
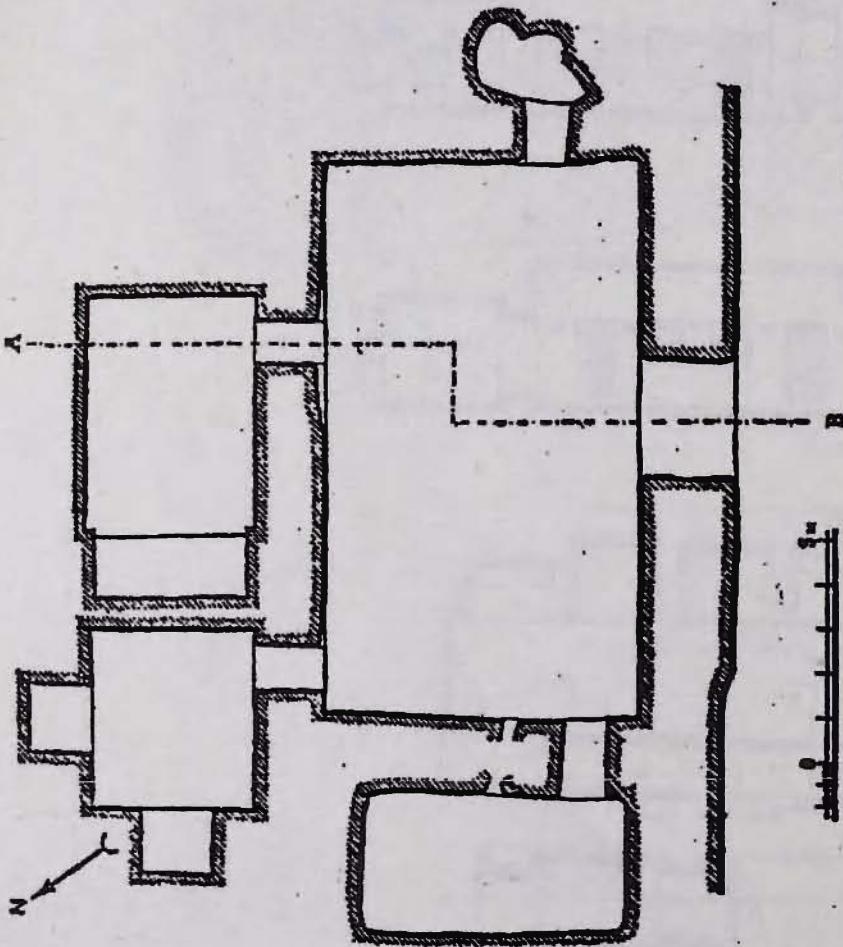
Նկ. 5



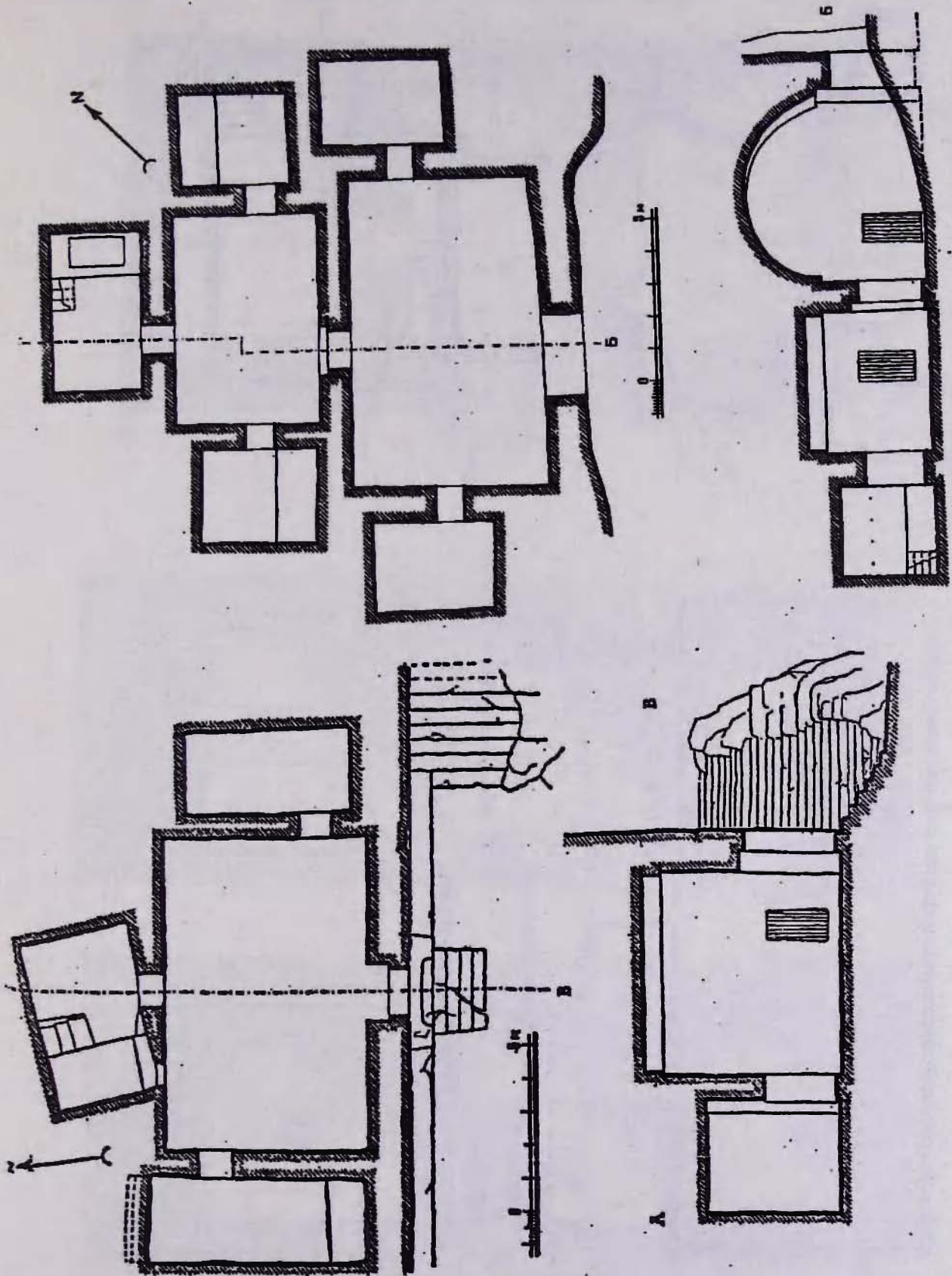
Նկ. 6



Նկ. 8

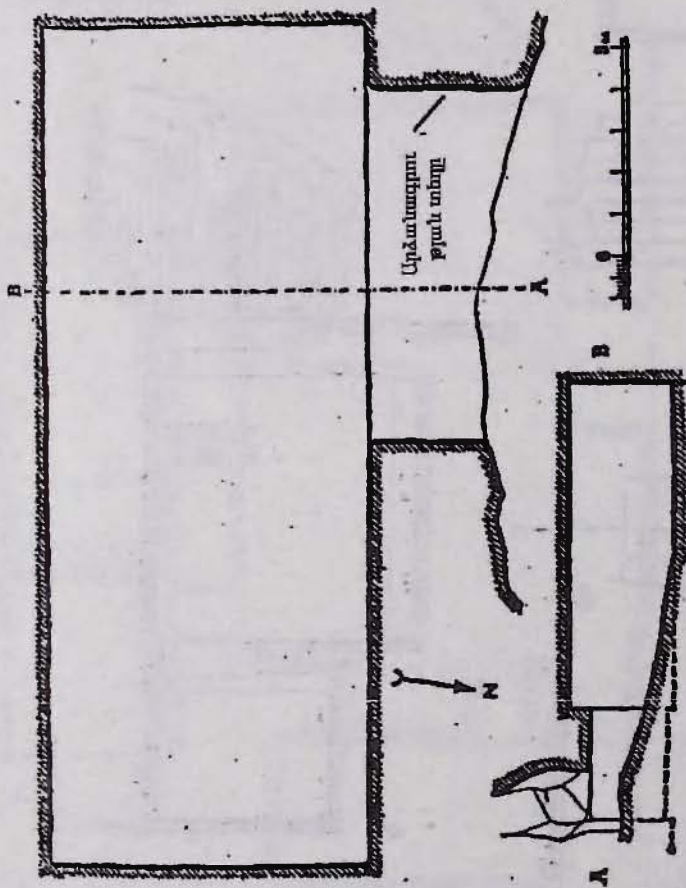
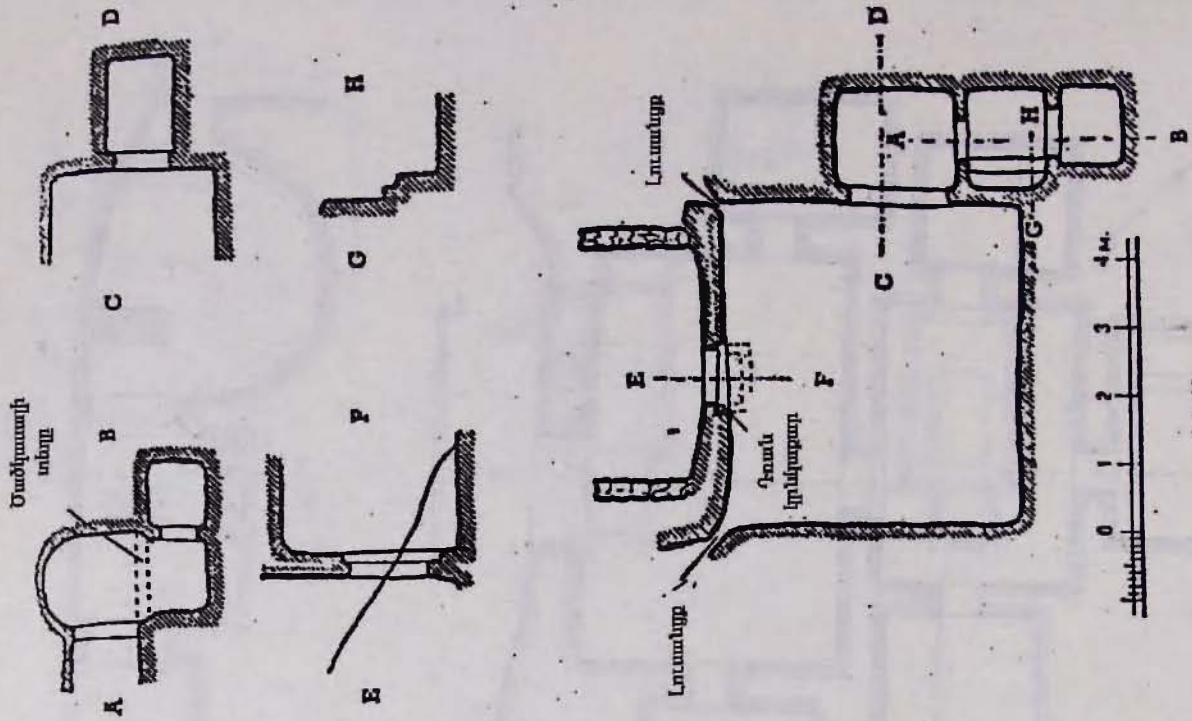




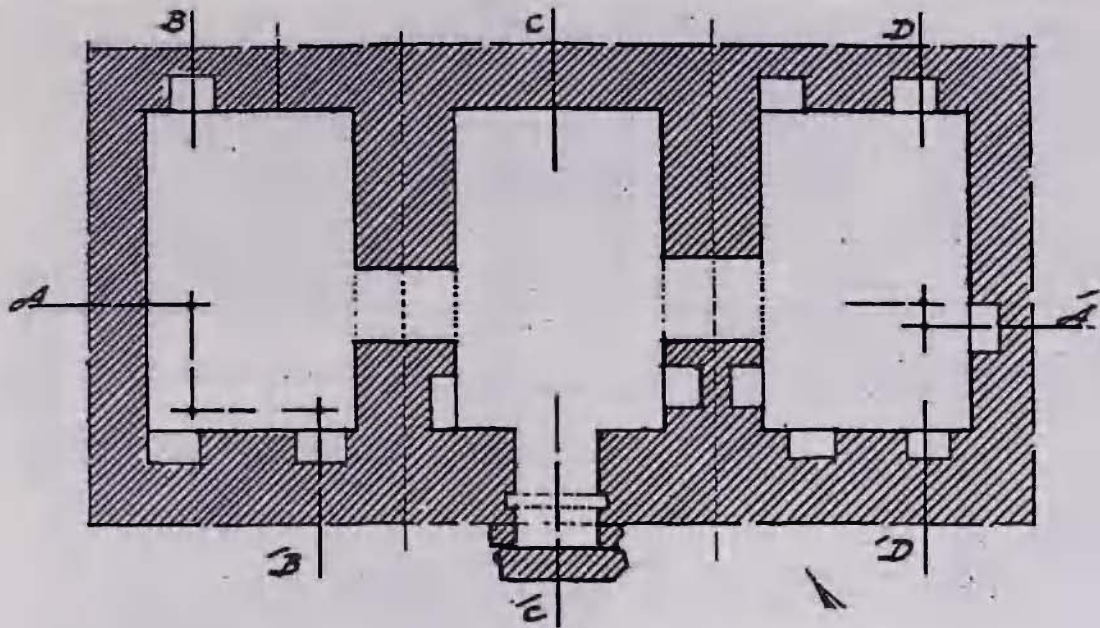
Նկ. 7

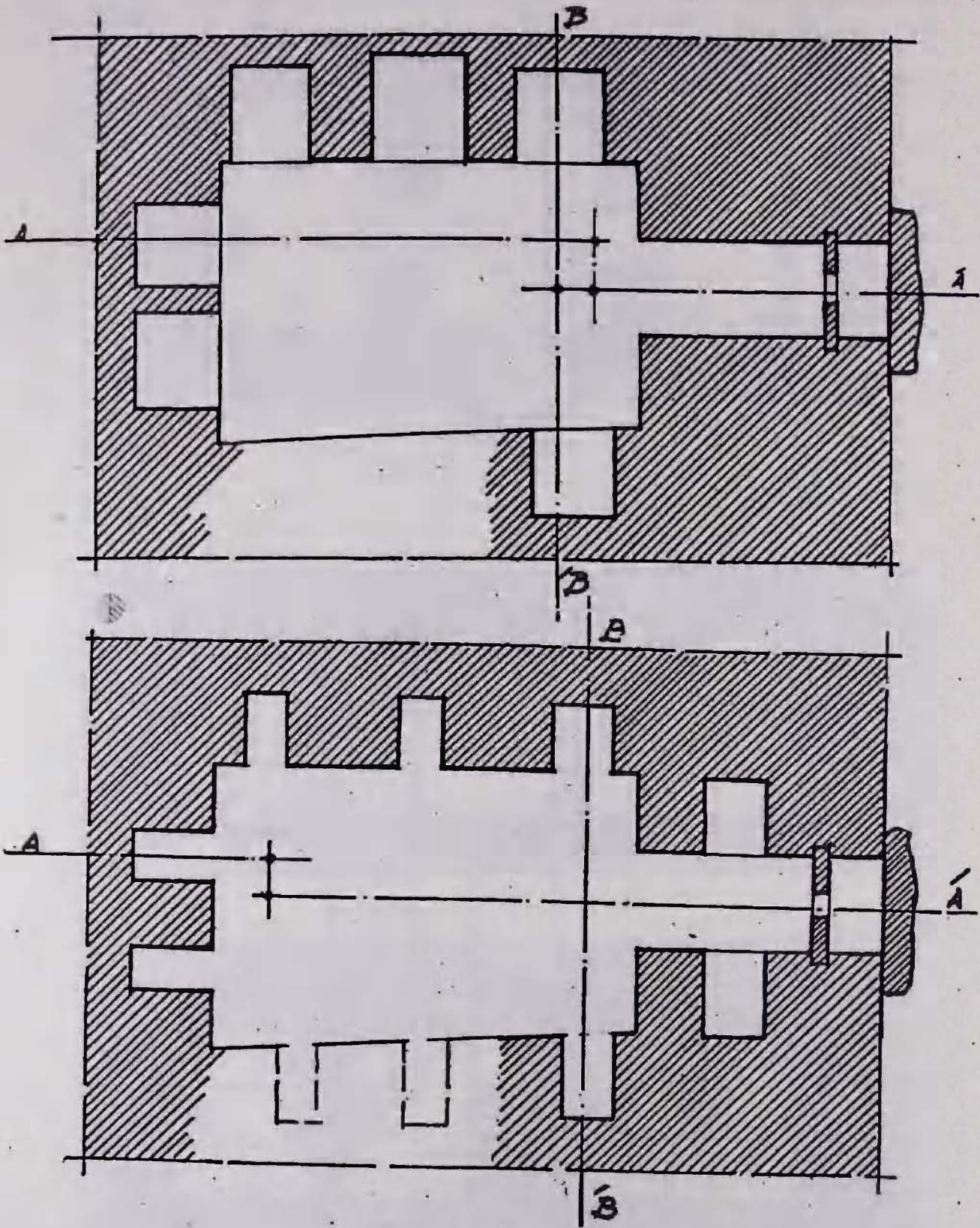


Նկ. 10

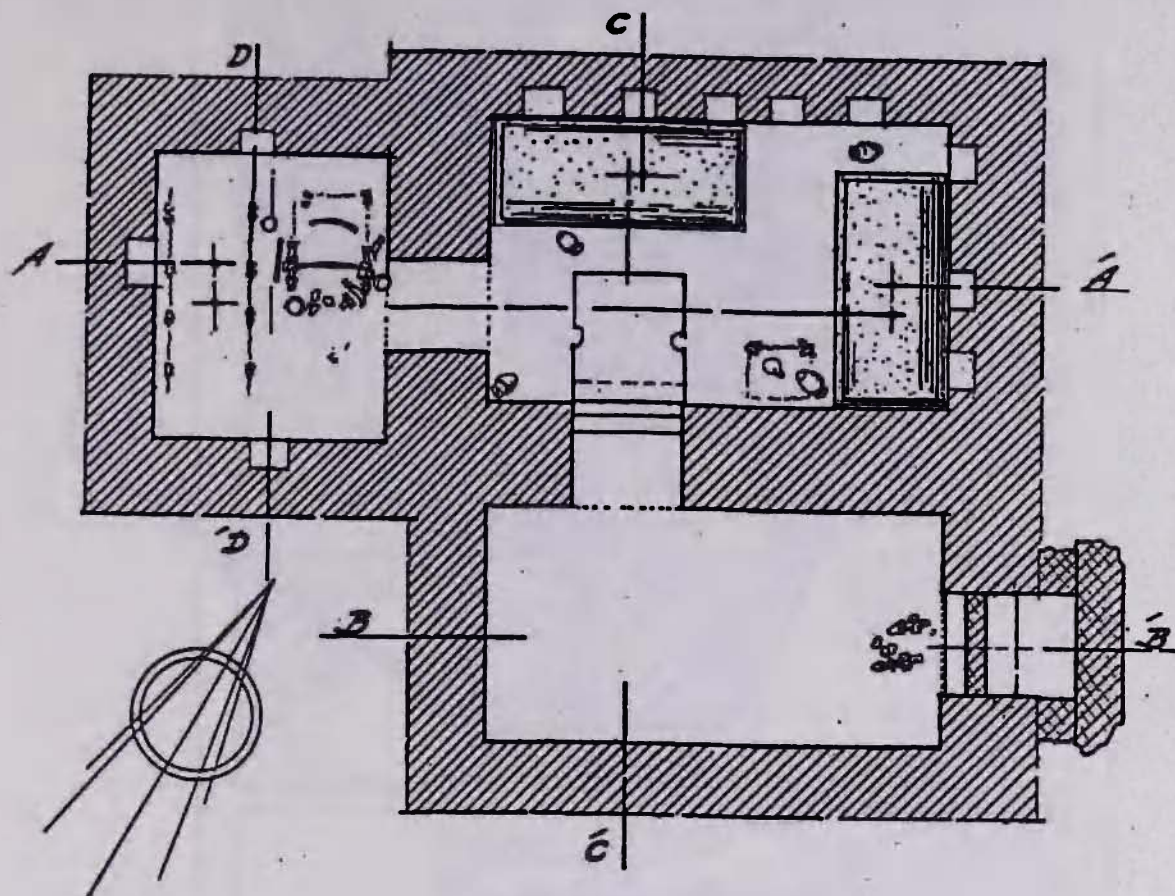
Նկ. 9







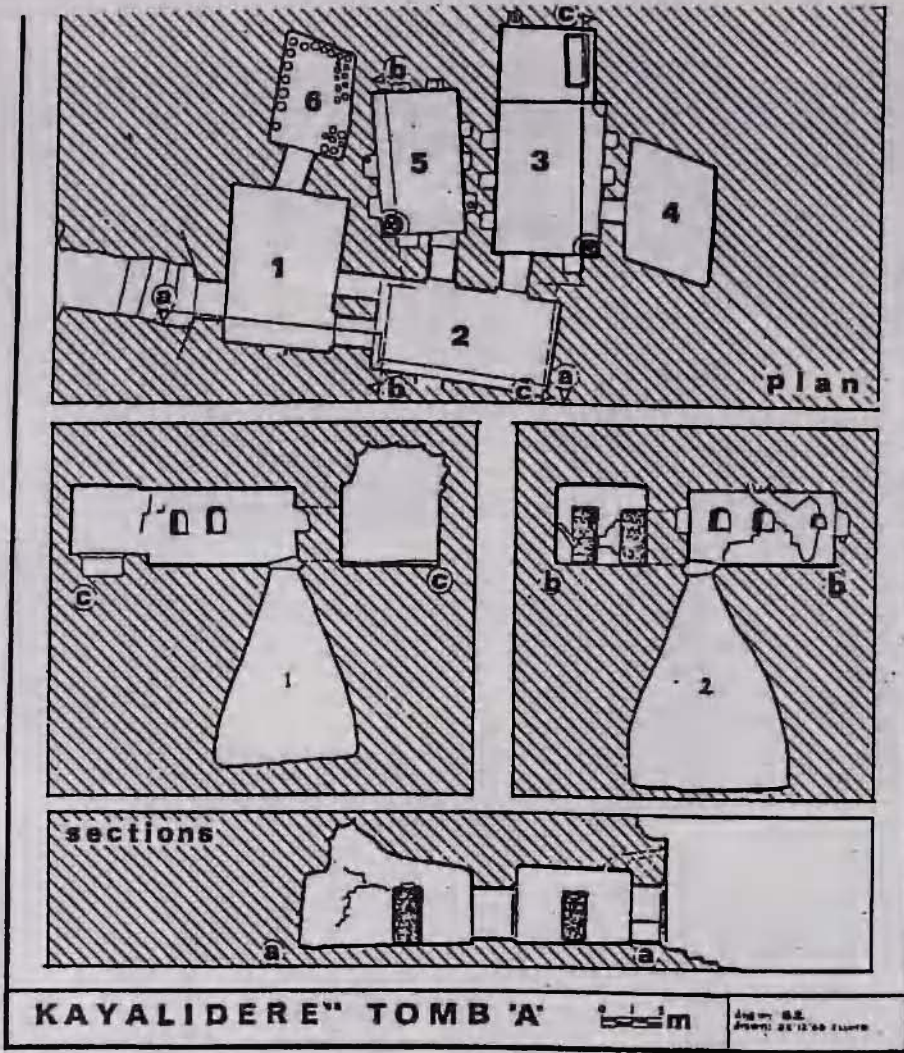
Նկ. 14




Նկ. 15



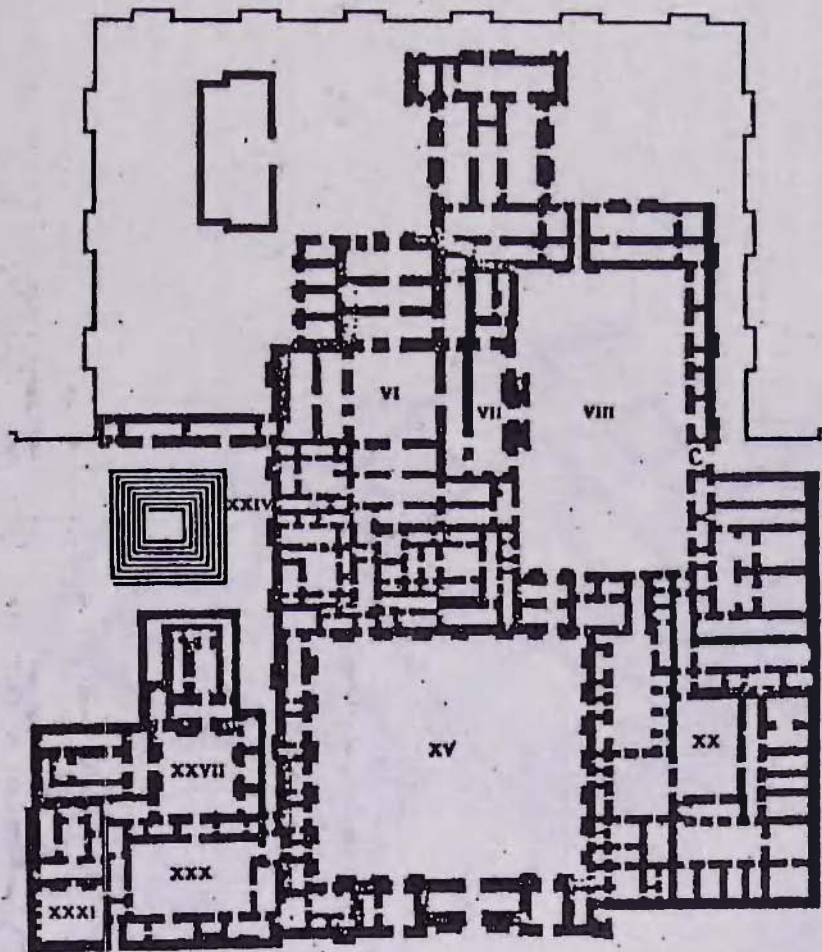
Նկ. 16

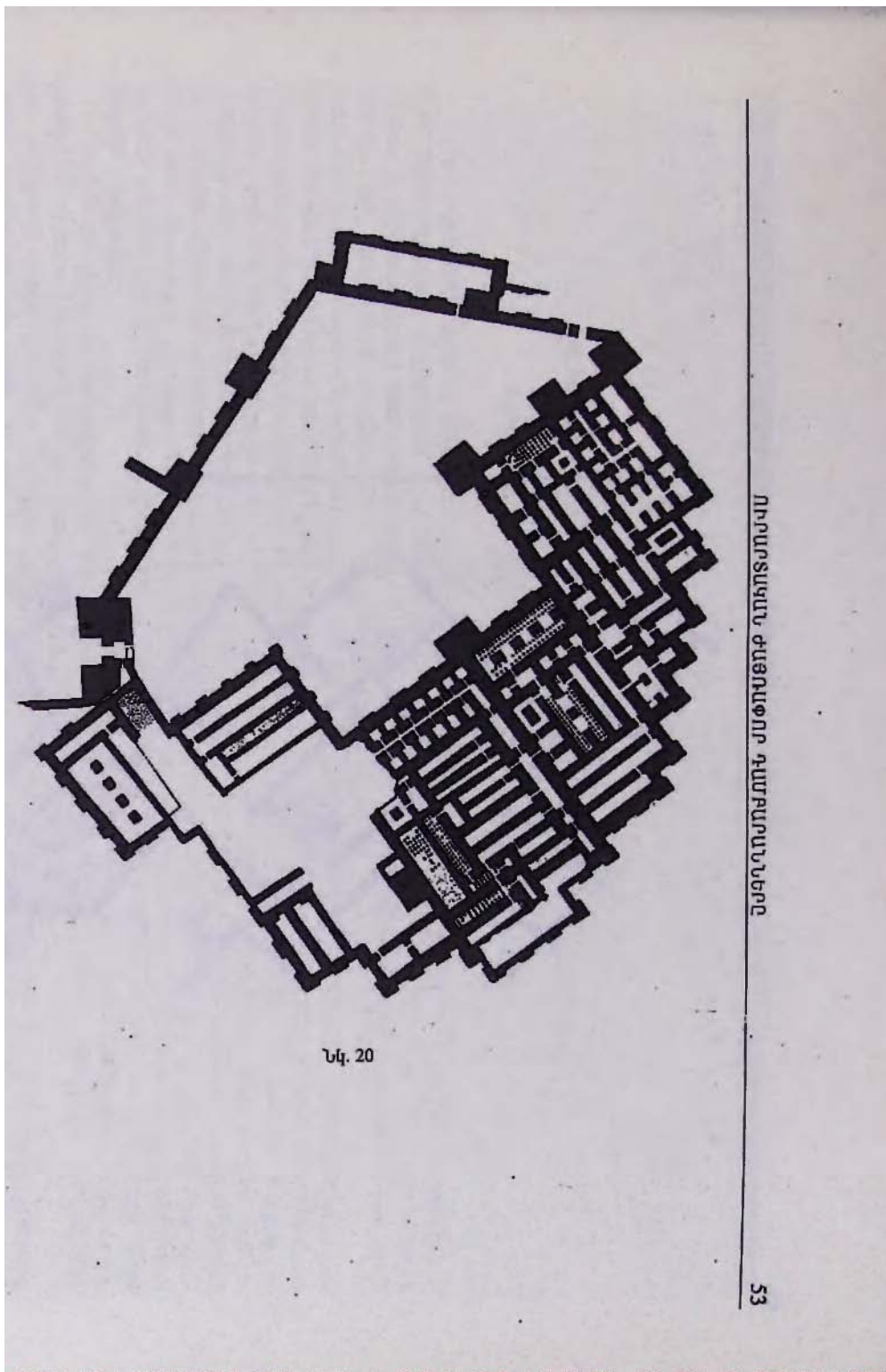


Նկ. 17



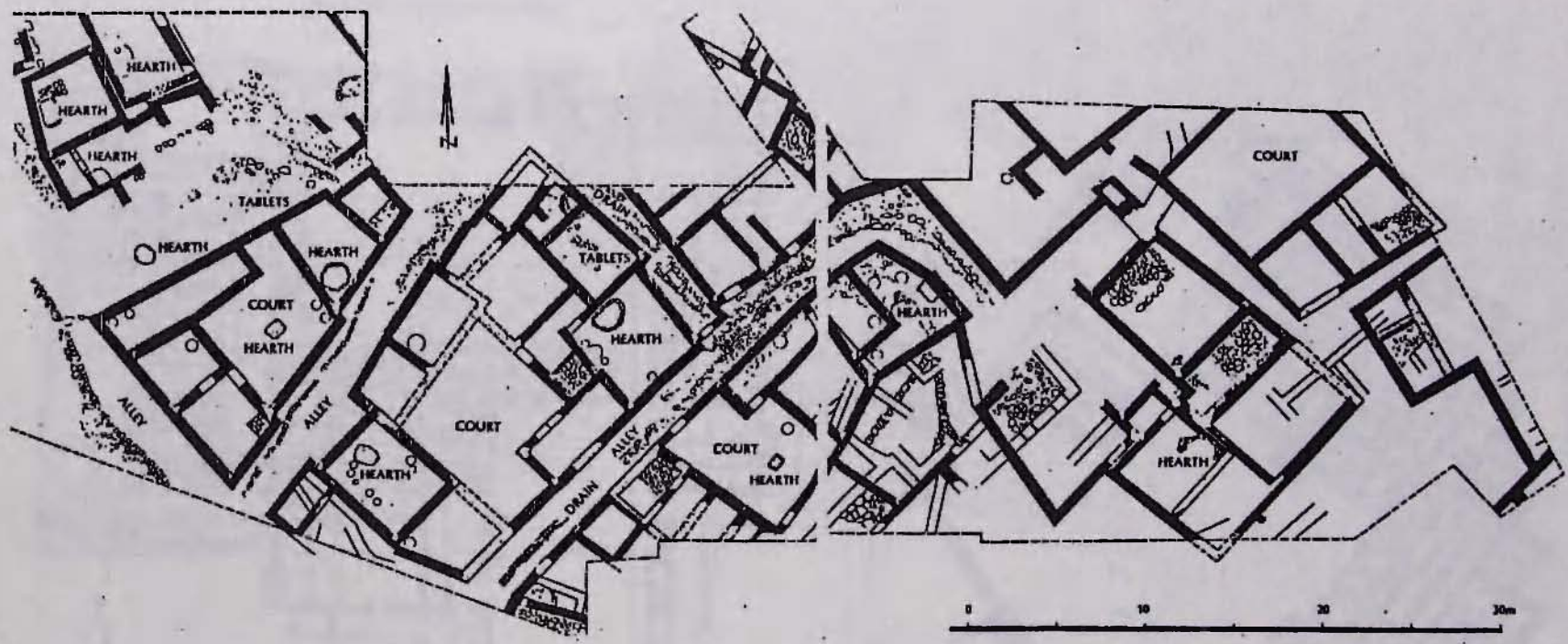
Նկ. 18





ԾՊ. 20

ԵՄԿՐԱՆՈՒԹՅԱՆ ԿՈՓՈՒՍՈՒԹՅԱՆ ԳՐԱԳՐԱՆՈՒԹՅԱՆ ԿԵՆՏՐՈՆ



бл. 21

ԵՐԵՎԱՆԻ ԲԻԱՅՆԱԿԱՆ ԴԱՄԱՐԱՆԸ (2)

1984 թվականին Երևանի Արջակուկայ պողոտայի մոտ, Ավտոագրեգատ գործարանի տարածքում շինարարական աշխատանքների ժամանակ բացվեց մի դամբարան, որն այնուհետև պեղվեց ՀԽՍՀ ԳԱ հնագիտության և ազգագրության ինստիտուտի հնագիտական ջոկատի կողմից: Պարզվեց, որ դամբարանը բիայնական է և կառուցված է եղել մի հին ու մեծ դամբարանաաշտոտում: Այստեղ, բացի այդ դամբարանից, բացվեց նաև մեկ վաղ բրոնզեդարյան քարաբլդային թաղում, որից մի փոքր հեռու պեղվեց միջին բրոնզեդարյան մեկ այլ դամբարան: Բացի այս, վերոհիշյալ դամբարաններին հարող տարածքում գտնվեց մ. թ. ա. I հազարամյակի սկզբներով թըվագրվող խնայեղին:

Պեղված բիայնական դամբարանը 3,46 մ երկարությամբ, 1,97 մ լայնությամբ և 2,15 մ բարձրությամբ (ներքին չափերով) ուղղանկյունաձև կառույց է, հյուսիս-հարավ կողմնորոշմամբ (ուսի 10' շնորմ դեպի արևմուտք): Դամբարանից հատակը շարված է լավ տաշված սև, կարմիր, մուգ շագանակագույն տուֆե սալերով, որոնց տակ հարմարեցված էին գաղտնարանները: Հինգ շարք բարձրությամբ պատերը կառուցված են տուֆե սրբատաշ քարերով: Դամբարանից հինգ որմնախորշերից երեքը կառուցված են արևմտյան պատի մեջ, հատակից 0,44 մ բարձր (0,50 մ x 0,50 մ չափերով): Նույնանման որմնախորշ կառուցված է հարավային պատի մեջ: Արևելյան որմնախորշն ավելի մեծ է, հատակից 0,44 մ բարձր է: Որմնախորշի վերին մասը կազմված է տուֆե մեկ հեծանից, որն իր վրա է կրում դամբարանի ծածկի սալերի ծանրության մի մասը: Որմնախորշի երկարությունը 2,06 մ է, բարձրությունը՝ 1,22 մ, խորությունը՝ 1,01 մ:

Դամբարանի պատերի շարվածքի ամենավերջին հինգերորդ շարքը մի փոքր (0,13—0,18 մ) առաջ է եկած՝ խցի գրեթե ամբողջ պարագիծն ընդգրկող քիվի ձևով, որի վրա (դամբարանի հյուսիսային կողմում) նստած են մեծ տուֆե ծածկի հինգ հեծաններ (բարձր.՝ 0,37—0,64 մ, լայն.՝ 0,45 մ), գլխավոր դամբարանի լայնքով՝ արևմուտքից արևելք: Արևելյան որմնախորշն ունի առանձին ծածկ՝ կազմված երկու այլ, միանման քարե հեծաններից, գլխավոր դամբարանի երկայնքով՝ հյուսիսից հարավ: Դամբարանի հարավային կողմի ծածկի չորս սալերը մի կողմից ամուր կցված են հիմնական ծածկի սալերին, մյուս կողմից հենված են քիվի ու հյուսիսային պատի շարվածքին:

Դամբարանից մուտքը (բարձր.՝ 1,29 մ, լայն.՝ 0,75 մ, խոր.՝ 0,54 մ), որը գտնվում է կառույցի հյուսիսային կողմում, դռնից ամուր փակված է մեծ տուֆե սալաքարով:

Դեպի մուտք տանող միջանցքի (դրոմոսի) չափերը և հորինվածքը հնարավոր չէ որոշել, քանի որ այն ընկած է այժմ գործող գործարանի արտադրամասի շենքի այս տակ (աղ. I—IV):

Դամբարանում գտնվեց հարուստ նյութ: Արևմտյան պատի երեք որմնախորշերում դրված էին մեկական աճյունասափոր՝ լցված մարգու, կնկապանների և թռչունների մանրացված ոսկորներով, արևելյան մեծ որմնախորշում՝ ցլի գլխի արձանիկներով վարդարված մի մեծ կավանոթ, ինչպես նաև մի թաս, որի հատակի վրա պահպանված էր նապաստակի պատկերով կնքադրոշմ: Դամբարանի մյուս խնայեղին նյութը առյուծի գլխի ձևով հարդարված ծորակով սափորն է: Մեկ այլ սափոր, ճրագ, մի քանի մեծ ու փոքր թասեր գտնվեցին դամբարանի հյուսիս-արևելյան անկյունում:

Երեք գաղտնարաններից առաջինը հայտնաբերվեց դամբարանից արևմտյան պատի մոտ գտնվող հատակի սալաքարերի տակ: Այստեղ պահված էին բրոնզե կապարձի բեկորներ, թաս, ագաթե հուլունքներ, գիշերաքարից պատրաստված կշռաքարաձև, գրիֆոնի և կիսադուսնի պատկերներով հարդարված մի կնիք: Երկրորդ գաղտնարանը հայտնաբերվեց դամբարանի արևելյան պատի հատակի սալերի տակ. այստեղից գտնվեցին միայն մի քանի օձագլուխ ապարանջաններ: Երրորդը կառուցված էր արևելյան մեծ որմնախորշի հատակի տակ, որտեղ թաքցված էին երեք տարբեր գոտիների ու ձիասարքի մասեր, օձագլուխ ապարանջաններ, երկաթե սուր, դանակ, դաշույններ, բրոնզե գամեր, մեկ դուլլ և այլ իրեր:

Դամբարանում գտնված բարձրորակ գեղարվեստական խնայեղինը իր ձևերով և հարդարանքով բաժանվում է երկու խմբի: Առաջինում ընդգրկվում են հինգ լայնաբերան, կլորավուն, քիչ ձգված իրանով անկանթ սափորներ, որոնք ունեն համեմատաբար բարձր վզիկ և շեշտակիորեն դեպի դուրս կլորացող շուրթ ու լայն հատակ: Այս անոթների իրանները պսակից «անջատված են» ուռույթի գոտիով: Սափորներից երեքի ուսերին գայլիկունված են եռանկյունաձև դասավորված երեքական, իսկ մյուս երկուսի վրա՝ երկուական անցքեր (աղ. V, նկ. 1—5): Նման կամ փոքր-ինչ տարբեր աճյունասափորներ գտնվել են ինչպես Հայաստանի Հանրապետության տարածքից, այնպես էլ Արևմտյան Հայաստանի հուշարձաններից:

Ութարտուում որպես աճյունասափոր սովորաբար օգտագործվում էին պանապան ձևեր ունեցող կնկապողային խնայանոթները՝ անկանթ, միականթ կամ երկականթ սափորներ (Երևան, Չրմես (Ալթիս-թեմի), Իզդիր,

Օշական), կճուճներ (Նոր Արեշ), կարասներ (Արգիշթի-
խիսիլի, Չրմես): Ուշագրավ է, որ կավե դիստոնիերից
բացի Չրմեսի դամբարաններից մեկում գտնվել են նաև
բրոնզե աճյունասափորներ:

Դամբարանում հայտնաբերված գեղարվեստական
խնայանոթների երկրորդ խումբը կազմում են երկու
կենդանավերայ արձանիկներով հարդարված, բարձր
որակով պատրաստված կավանոթները. մեկը մեծ, լայն
բերանով, կլորավուն իրանով, անկանթ, առաջին խմբի
սավորների նման վիզիկով և շեշտված շրթով է, որի
մակերեսը հարդարված է երեք զարդագոտիներով:
Սավորի ուսին տեղավորված առյուծի արձանիկը
հիշեցնում է Կարմիր բլուրից հայտնի քարե տուփի վրայի
առյուծի քանդակը: Առյուծի այս արձանիկը ծորակի
նշանակություն է ունեցել և խողովակաձև անցումով
միացած է անոթի հատակին գտնվող բոլորաձև, իր վրա
չորս անցքեր կրող թմբիկի հետ (աղ. VI, նկ. 1—1ա):
Տեղական արտադրության նման անոթներ են գտնվել
նաև Սեանա լճի ավազանում, Արցախում:

Երկրորդ անոթը մեծ, անկանթ սավոր է, կլորավուն,
ուռուցիկ իրանով ու թույլ ընդգծված վիզիկով: Ունի լայն,
դեպի ներս ճկված ու հորիզոնական դիրքով դրված
շուրթ, որի ամբողջ պարագիծը զարդարված է անվա-
կոտով: Ներձկված, անոթի ամբողջ պարագիծն ընդգրկող
երկու փուլ գծերով է զարդարված և նրա ուսամասը:
Անոթի պսակին, իրարից հավասար հեռավորությամբ,
ամրացված են վարպետորեն քանդակված ցլի գլխի երեք
արձանիկներ (աղ. VI, նկ. 2): Ճաշակով հարդարված այս-
պիսի անոթները տարածված էին Վանի թագավորու-
թյունում. գտնվել են Կարմիր բլուրի ամրոցի ու բնակա-
վայրի տարածքից, Դվինից, Պատնոսից: Կանկած չկա, որ
դրանք ընդօրինակված են Վանի թագավորության մեջ
հայտնի համապատասխան բրոնզե անոթներից:

Խնցեղենի մյուս մեծ խումբը կազմում են համե-
մատաբար հասարակ կավանոթները՝ կլորավուն, քիչ
ձգված, լայն ու բարձր վիզիկով սավոր (աղ. V, նկ. 6), երկու
մեծ (մեկի հատակին կա նապաստակի պատկերով մի
դաշվածք) թասեր և կլորացող կողերով, կտրված շրթով և
երկու միջևորմով ձիթաճրագ (աղ. VI, նկ. 3—10): Վեր-
ջինիս նմանակը հայտնի է Էբեբունիից և թվագրվում է
մ. թ. ա. VIII դարով:

Դամբարանում հայտնաբերված իրերի թվում մեծ
խումբ են կազմում գնեքերը, որոնց մեջ առանձնաձևում է
0,90 մ երկարություն ունեցող երկաթե սուրը: Գտնվել են
նաև երեք այսպես կոչված առաջավորափական տիպի
դաշույններ, որոնք, ի հայտ գալով Հայկական լեռնաշ-
խարհում միջին բրոնզե դարում, հարատևում են մինչև մ.
թ. ա. VIII դարը: Հայտնաբերվեց նաև կտրված սայրով,
մի եզրը բութ, հարթ ու կարճ պոչով դանակ (աղ. VII,
նկ. 2—4, 10), որի նմանները հայտնի են Իզդիբի դամ-
բարաններից: Դամբարանում գտնված՝ բացվածք ունե-
ցող կոթառներով երեք նիզակի ծայրերը տերևաձև են
(կտրվածքում՝ ձվաձև) (աղ. VII, նկ. 5—7): Նման, սակայն
միջնաջիղ ունեցող գեղարդներ հայտնի են Կարմիր
բլուրից, Արգիշթիսիսիից, Չրմեսից: Երկու նետալար-

ները նշան են (կտրվածքում՝ ձվաձև), ունեն ուղիղ
պոչուկներ: Այս ձևի նետալարները լայն տարածում են
ունեցել Վանի թագավորությունում մ. թ. ա. VIII դարից
սկսած (աղ. VII, նկ. 8, 9):

Կապարճները (երկար.՝ 0,55 մ) (աղ. VIII, նկ. 1—2)
դեպի ներքև նեղացող բրոնզե խողովակների ձև ունեն
(վերին եզրի տրամագիծը 0,15 մ է, ստորին եզրինը՝ 0,09
մ), որոնց վրա գտնված են գոտու համար նախատեսված
երկուական օղակներ: Այս կապարճները, ըստ երևույթի,
իրենց ներքին եզրին ամրացվող կաշվե պարկաձև մասեր
են ունեցել, որոնք չեն պահպանվել: Նման կապարճները
բնորոշ չէին Վանի թագավորության համար. այստեղ
տարածված էին ավելի մեծ, ուղիղ, չնեղացող եզրերով
օրինակները, որոնց բազմաթիվ նմուշներ են հայտնի
Կարմիր բլուրից: Դամբարանում գտնված աղեղի մաս
կազմող բրոնզե կիսակլոր անցքերով երկու թիթեղները
(աղ. VIII, նկ. 3, 4) նույնպես սակավ են հայտնի
բիսյանական հուշարձաններից և հիշեցնում են Բ. Ա.
Կուֆտիսի - կողմից Թոնդրում գտնված աղեղի
մանրամասերը:

Դամբարանի գաղտնարաններում հայտնաբերված
իրերի թվում մեծ խումբ են կազմում ձիասարքի մասերը՝
սանձեր, ճակատակալ, վանգակներ, վառանակներ,
ճարմանդներ: Գտնված սանձերի երկմաս, եզրերն
օղակաձև ավարտվող երկաթե լկամների մի քանի
կտորներ են պահպանվել միայն (աղ. VII, նկ. 17): Չիու
ճակատակալը (աղ. VII, նկ. 11) հավասարակող, մի եզրը
նեղացող, սեղանաձև բրոնզե թիթեղ է՝ հարդարված
երկու հորիզոնական և մեկ ուղղահայաց ուռուցիկ
գծերով: Ճակատակալի վրա արված են երկու անցքեր՝
այն ձիու հանդերձանքի մյուս մասերին ամրացնելու
համար: Վանի թագավորության տարածքից այժմ հայտ-
նի են բազմաթիվ ճակատակալներ, որոնք ճոխ նախշա-
վարդված են, իսկ մի քանիսն ունեն առասպելական թե-
մաներով պատկերներ և ուսումնասիրողների կողմից հա-
ճախ դիտվում են որպես Բիսյանիի կիրառական ար-
վեստի վայրուն նմուշներ:

Բրոնզե երկու վանգակներից առաջինը (աղ. VII, նկ.
14) հարդարված է հինգ հորիզոնական ուռուցիկ գծերով,
որոնցից երկրորդի ու չորրորդի միջև առկա են չորս
ուղղանկյունաձև անցքեր: Չանգակի զագաթին ամրաց-
ված է մի օղակ: Չանգակի մեջ պահպանվել է նաև եր-
կաթե լնվակը: Մյուս վանգակը (աղ. VII, նկ. 15) ա-
ռաջինից տարբերվում է իրանի ձևերի ավելի սահուն
անցումներով և զարդարանքի բացակայությամբ: Նման
վանգակները տարածված են եղել ինչպես Վանի թագա-
վորությունում, այնպես էլ սահմանամերձ հյուսիսային
շրջաններում:

Ձիասարքի մաս են կազմել, ըստ երևույթի, նաև
բրոնզե կոնաձև, գամաձև զագաթով վառանակները
(բարձր.՝ 2,5—4,5 սմ, հիմքի տրամ.՝ 6—8 սմ), որոնք
ներսի կողմից ունեն կամրջակ (աղ. IX, նկ. 3—7): Նման
վառանակներ հայտնի են Իզդիբից, Կարմիր բլուրից,
Արշարից և թվագրվում են մ. թ. ա. VIII—VII դարերով:
Չիու հանդերձանքի մասեր են նաև երկու մեծ (տրամ.՝ 6

ամ) և մեկ փոքր (տրամ. 4,2 սմ) ճարմանդները, որոնցից մեծերը շրջանաձև են և ունեն քիչ ուռուցիկ մակերես և կամրջակ, հարդարված են հատիկախառնով և ուռուցիկ գծերով (աղ. IX, նկ. 1, 2): Փոքր ճարմանդը ձևով նման է մեծերին, սակայն պարզանախշված չէ (աղ. IX, նկ. 8, 9): Նման ճարմանդները, որոնք հայտնի են ինչպես Հայկական լեռնաշխարհի բիայնական, այնպես էլ «տեղական» հուշարձաններից, բացի ձիասարքի մաս լինելուց, օգտագործվել են նաև որպես զինվորի գրահաշապկի բաղադրամաս:

Դամբարանում դրված, շատ վատ պահպանված կահույքի մասեր են եղել վեց փոքր, բրոնզե կլորավուն գլուխներով գամերը (աղ. XI, նկ. 4—9), որոնց համանմանները հայտնի են Կայալի-դերեից, և գահավորակի՝ ցլի կճղակի ձև ունեցող բրոնզե սնամեջ ոտքերը (աղ. XI, նկ. 17—20):

Երևանի դամբարանում գտնված բրոնզե իրերի մյուս խումբը կազմում են դույլը, թասը և գավաթի կանթերը: Դույլը պատրաստված է բրոնզե բարակ թիթեղից, ունի դեպի վեր լայնացող իրան: Շրթի տակ ամրացված են երկու օղակներ, որոնց միջով անցնում են բրոնզե լարից պատրաստված բունակի կոր ծայրերը (աղ. X, նկ. 2): Բրոնզից և արծաթից պատրաստված ուրարտական դույլերի հավաքածուն մեծաթիվ է: Ուշագրավ են Շվեյցարիայի և Լեզ Արքս թանգարաններում պահվող այն դույլերը, որոնցից մեկի վրա փորագրված արձանագրությունում հիշատակված են Վանի թագավորությունում մ. թ. ա. IX դարի վերջին քառորդում գահակալած Իշպուհիի արքայի և նրա թոռան՝ Ինուշպուայի, իսկ մյուսի վրա՝ միայն Իշպուհիի անունները: Հիշատակված առաջին արձանագրությունը քարեքերն է: Այս արձանագրության տվյալների առադրումը Ինուշպուայի մասին հայտնի այլ տեղեկությունների հետ հնարավորություն է ընձեռում ենթադրելու, որ Ինուշպուայն կարճ ժամանակով ժառանգել է Ուրարտուի գահը:

Թասը (աղ. X, նկ. 1) ունի կլորավուն, լայնացող իրան, եզրագծված կողեր, դուրս ձկված պսակ և (օղակաձև հատակից ու կողերից բացի) հարդարված է եռաշար ծաղկաթերթիկավոր վարդակներով (աղ. X, նկ. 1): Այս թասն իր նմանակներն ունի ինչպես Կարմիր բլուրի և Գուրվիկոյի պեղումների ժամանակ գտնված նյութերում, այնպես էլ Մայնի թանգարանի բիայնական նյութերի հավաքածուներում, որոնք հայտնաբերվել են Արևմտյան Հայաստանի տարածքից և թվագրվում են մ. թ. ա. IX—VIII դարերով:

Բրոնզե երկու կանթերը տարբեր անոթների են պատկանելի: Առաջինը մեծ է, երկարավուն (աղ. X, նկ. 13): Երկրորդն ավելի փոքր է, կտրվածքում կլոր, կլորության վրա ունի ոչ մեծ ելուն (աղ. XI, նկ. 14): Կարելի է ենթադրել, որ այս կանթերը պատկանել են Վանի թագավորությունում լավ հայտնի, երկարավուն իրանով և բարձր վզիկով, հարթ կամ ելուն ունեցող երկկանթանի գավաթներին: Նման երկկանթանի մետաղե ամբողջական անոթներ առայժմ չեն գտնվել: Սակայն դրանց գոյության մասին վկայում է Պերսեպոլիսում Զեքսեսի

(մ. թ. ա. 486—464 թթ.) հայտնի բարձրաքանակի այն հատվածը, որտեղ պատկերված են արքային հարկ բերող հայերը: Վերջիններին կողմից արքային նվիրաբերվող իրերի թվում պատկերված է թանկարժեք մետաղից պատրաստված, վերը հիշատակված գավաթների ձևերը կրկնող երկկանթանի մի շքեղ անոթ:

Դամբարանում գտնված իրերի թվում մեծ խումբ են կազմում նաև բրոնզից և կիսաթանկարժեք քարերից պատրաստված վարդերը, առանձնապես ուշագրավ է խոյի չորս գլուխների քանդակներով վարդարված բրոնզե շքանդը (աղ. XI, նկ. 1): Նման շքանդներ հայտնի են նաև Կարմիր բլուրից, Արմավիրից, Օշականից, Նոր Արեշից, Իգդիրից և այլ հուշարձաններից: Վերոհիշյալ իրերի թվում հետաքրքիր հավաքածու են կազմում ութ օձագլուխ ապարանջանները (աղ. XV), բոլորն էլ խոշոր են և դամբարան են դրվել կոտրելուց, կտրատելուց ու ծոմոնելուց հետո: Նման ապարանջաններ հայտնի են պատմական Հայաստանի թե՛ բիայնական (Արմավիր, Կարմիր բլուր, Էրեբունի, Իգդիր, Արծկե, Պատնոս) և թե՛ տեղական (Մուխանաթ-թափա, Աստղաձոր, Աթարբեկյան, Կամո, Վարդենիս) հուշարձաններից: Գտնվելիս նաև հիանալի հղկված ագաթե ուլունքներ երեք սկավառակաձև հուլունք-բաժանարարների հետ (աղ. XVI): Նման ուլունքներ հայտնի են նաև Կարմիր բլուրից և Էրեբունուց:

Դամբարանում գտնված վարդերից են նաև բրոնզե փոքրիկ խողովակի (աղ. VII, նկ. 12, 13) և կախիկի բեկորները (աղ. XI, նկ. 10, 11): Հատուկ ուշադրության են արժանի նաև դամբարանում գտնված երեք գոտիները, որոնցից առաջինը մասնատված է բավաթիվ բեկորների. գոտին լայն է (19 սմ) և ունեցել է մոտ 120 սմ երկարություն: Այն եզրերին ունի անցքեր, որոնց միջոցով կարելի է կաշվե հենքի վրա: Գոտու արտաքին մակերեսը ամբողջությամբ դրվագված է ինչպես առանձին կանգնած ռազմականքների, հեծյալների, ցուլերի, ձիերի և առյուծների պատկերներով, այնպես էլ որսի տեսարաններով. ներկայացված են ռազմականքի վրա հարձակվող առյուծների և դրանց հետապնդող հեծյալների կերպարներ (աղ. XII):

Մյուս գոտին նույնպես դամբարան է դրվել մասնատված վիճակում: Գոտու վրա պատկերված են առասպելական տարբեր կենդանիներ. սրընթաց վարգող թեավոր ցուլեր, առյուծի թաթերով թևավոր ձիեր, թռչունի կտուցով կամ ձկան պոչով ու կանաչի դեմքով թևավոր առյուծներ, ձկնապոչ և առյուծի թաթերով թռչուններ: Այստեղ ևս ներկայացված են որսի տեսարաններ. պատկերված են առյուծների ու ցուլերի հետ մարտնչող որսորդներ (հեծյալներ կամ ռազմականքերում կանգնած մարտիկներ), ինչպես նաև ձիու և ցուլի, ցուլի և առյուծի, ձիու և առյուծի միջև մենամարտի տեսարաններ (աղ. XIII):

Արևմտյան Հայաստանի տարածքից հայտնի, նման հարդարանք ունեցող բիայնական գոտիների մի բավականին մեծ հավաքածու է պահվում Ադանայի գավառական թանգարանում:

Երրորդ գոտին հարդարված է միայն երկրաչափական վարդաանախշով: Պահպանվել է հինգ ոչ մեծ բեկորների ձեով, որոնց ընդհանուր երկարությունը 26 սմ է: Գոտու լայնքը 9,5 սմ է (աղ. XIV):

Դամբարանում գտնված մյուս իրը գիշերաքարից պատրաստված կշռաքարաձև, կախիկ ունեցող կնիքն է, որի աշխատող՝ ստորին հարթության վրա պատկերված է մի թռչուն, կտուցի մոտ՝ օձ: Նման տեսարան կա նաև Արգիշթիխիկիում գտնված բիայնական մի կարասի ուսի վրայի կնքադրոշմին: Ըստ երևույթին, թռչունի և օձի նման մենամարտերի տեսարանները վերաբրատվում են ուրարտական առասպելաբանությունից նկարչին հայտնի՝ տիեզերական, նպաստավոր և չար ուժերի հավերժական պայքարի գաղափարը: Այսօրվա դրությամբ հայտնի են բիայնական բազմաթիվ կնիքներ, որոնք պահվում են աշխարհի տարբեր թանգարաններում: Բիայնական կնիքներն իրենց ձևով բաժանվում են չորս տեսակների՝ գլանաձև, կշռաքարաձև, գանգակաձև և կենդանակերպ արձանիկների ձև ունեցող: Կշռաքարաձև կնիքներ (որոնց թվին է դասվում և Երևանի դամբարանի օրինակը) հայտնի են Էրեբունիից, Արգիշթիխիկիից, Ռեյշեբախիից, Բաստամից և այլ հնավայրերից:

Դամբարանում գտնվել են նաև մեկ բրոնզե ձուլակտոր, անորոշ նշանակության բրոնզե մի իր, երկու բրոնզե եռոտանի պատվանդաններ և վանակատի մի ծկեպ (աղ. XI, նյ. 2, 12, 15):

Դամբարանում գտնված իրերի ուսումնասիրությունը հնարավորություն է տալիս դրանք թվագրելու մ. թ. ա. VIII դարով: Թվագրության համար կոճվան են ոչ թե մետաղի առարկաները, որոնց նմանակները հայտնի են և ավելի ուշ թվագրվող հուշարձաններից, այլ խնայելիք: Երևանի դամբարանի իրերի այս հավաքածուն Էրեբունիից և Արգիշթիխիկիից հայտնի վաղ թվագրվող նյութերի հետ կազմում է Վանի թագավորության մ. թ. ա. VIII դարի նյութական և հոգեոր մշակույթի մասին պատկերացում տվող արժեքների մի ոչ մեծ խումբ:

Այսօր դժվար է ասել, թե որ քաղաքի բնակիչներն են թաղված եղել այս դամբարանում: Բանն այն է, որ դամբարանը գտնվում է Էրեբունուց բավականին հեռու. հիմքեր կան ենթադրելու նաև, որ Էրեբունի քաղաքի դամբարանադաշտը գտնվել է այժմյան Նոր Արեշ թաղամասի տարածքում: Երևանում գտնվող, մեկ հայտնի բիայնական մյուս քաղաքը՝ Ռեյշեբախին, մ. թ. ա. VIII դարում դեռևս հիմնադրված չէր: Հետևաբար, կարելի է ենթադրել մի երրորդ քաղաքի գոյությունը Երևանի տարածքում, մանավանդ որ բիայնական ոչ մեծ հուշարձաններ են հայտնի նաև Երևանի Չարբախ, Նորագավիթ թաղամասերից և Թումանյան փողոցից:

Երևանի դամբարանը իր ձևով և հորինվածքով համեմատաբար քիչ նմանակներ ունի և այս առումով շատ մոտ է կանգնած Չրմնաի՝ դամբարաններին: Բայց այստեղ դիտվող թաղման ծեսերը հայտնի են նաև մի շարք այլ բիայնական հուշարձաններից: Դամբարանների անկայությունն ինքնին վկայում է, որ տվյալ հասարակության մեջ արդեն եղել են պատկերացումներ

հոգու և հանդերձյալ աշխարհի մասին, պատկերացումներ, որոնք իրենց արտացոլումն են գտել նաև ուրարտական կրոնական համակարգին վերաբերող գրավոր աղբյուրներում: Այս հանգամանքը հնարավորություն է տալիս ներկայացնելու, ճիշտ է, շատ ընդհանուր գծերով, ծնունդ — կյանք — մահ — հանդերձյալ աշխարհ անցման մասին ուրարտացիների պատկերացումների դրսևորումը կրոնում, որոնց արտահայտությունների կարևորագույնը թերևս թաղման ծեսն է:

Այս հարցին առաջինն անդրադարձել է Գ. Ա. Ղափանցյալը: Նրա կարծիքով ուրարտական աստվածություններից Ադարութան խորհրդանշում էր ծնունդը, Իրմուշինին՝ հիվանդությունը, կյանքը, առողջությունը, իսկ «աստվածը, որը հոգիներ է տեղափոխում»՝ մահը: Միերի դասն արձանագրության մեջ, որում համակարգված են ուրարտական դիցարանում մ. թ. ա. IX դարի վերջին ընդգրկված բոլոր աստվածությունները, նրանք հիշատակված են հաջորդաբար և կազմում են իմաստաբանական մի շարք:

«Հոգիներ տեղափոխող աստծու» անկայությունն Ուրարտում ինքնին վկայում է, որ այստեղ գոյություն են ունեցել պատկերացումներ և առասպելներ հոգու, հանդերձյալ աշխարհի, այս և մյուս աշխարհների միջև եղած սահմանի մասին, որը հոգին չէր կարող միայնակ հաղթահարել: Հանդերձյալ աշխարհի սահմանի վրա մարդու հոգին հանդիպում էր թերևս և մեկ այլ աստվածության՝ Շեբիթուին, որը, ինչպես և իր միջազնեքյան անվանակցուհին՝ Սաբիթու-Միդուրին, պահպանում էր հանդերձյալ աշխարհի մուտքը:

Հանդերձյալ աշխարհի մասին եղած պատկերացումը Վանի թագավորությունում անսկզբում էր ջրի՝ օվկիանոսի կամ ծովի հետ, որի առարկայացված օրինակն էր Վանա լիճը: Ինչպես վկայում են Վանա ծովալի շրջակայքից հայտնի հայկական ավանդությունները, որոնք ծագումնային կապ ունեն բիայնական ավանդությունների հետ, կյանքը հանդերձյալ աշխարհում նման է երկրայինին, հոգին այնտեղ կարիք ունի կերակրի, հագուստի, գնեքերի, գործիքների, փոխադրամիջոցների:

Հանդերձյալ աշխարհի տիրակալն էր Խուստուինին՝ դիցաբանի չորրորդ աստվածությունը, մարդու ճակատագիրը տևորիևողը:

Բիայնիկիում, ըստ երևույթին, կար այն պատկերացումը, որ երկրից դեպի հանդերձյալ աշխարհ տանող ճանապարհն անցնում է ժայռերի մեջ եղած բնական կամ արհեստական անձավների, ճեղքվածքների և, հնարավոր է նաև, «դարպասների» միջով: Այդ են վկայում թաղումների այն ձևերը, որոնք կատարված են ժայռերի ճեղքվածքներում և կամ արհեստական անձավներում: Այս առումով առանձնապես ուշագրավ է, որ եթե նույնիսկ թաղումը կատարվում էր գետնի մեջ կառուցված դամբարանախցում, ապա վերջինս հաճախ պատվում էր քարն «գրահով»: Այս հանգամանքը, որը, շատ հնարավոր է, ժայռափոր թաղումների նմանակման արտահայտություններից մեկն էր, անկասկապ դարձավ նաև Երևանի

դամբարանի պնդումների ընթացքում: Ուշագրավ է, որ Վանի թագավորությունում պատկերացում է հղել այն մասին, թե աստվածները հաղորդակցվել են երկրային աշխարհի հետ՝ ելնելով ժայռերի միջից: Կարծիք կա, որ նման պատկերացման հետ է կապված այս կամ այն աստծուն (հիմնականում՝ Խաղդիին) «դարպասներ» (ժայռի մեջ փորված արհեստական խորշեր) ձևերի սովորույթը, որը տարածված էր Բիայնիլիում: Այդ հավատալիքը պահպանվում էր Հայաստանում մինչև վերջին ժամանակներս՝ կապված Մեերի «դռան» (բիայնական Խաղդիի «դարպասների») պաշտամունքի հետ, «դու», որով Վանի ժայռի մեջ է մտել ու աշխարհից առանձնացել փոքր Ահերը: Ավանդությունը նրա նլքի հետ է կապում գալիք համընդհանուր բարեկեցության գաղափարը:

Չնայած Վանի թագավորությունում հանդերձյալ աշխարհի մասին եղած ընդհանրական պատկերացումների գոյությանը՝ թաղումներն այստեղ ունենին սկզբունքային տարբերություններ, որոնք պայմանավորված էին, թերևս, տերության էթնիկական, հասարակական-տնտեսական և մշակութային անհամասեռությամբ:

Փաստորեն Վանի թագավորության տարածքում առանձնանում է թաղման երեք հիմնական ծես. ա) դիաթաղում, բ) դիակիզում, գ) դիամասնատում, որոնք հայտնի են իրենց բազմաթիվ տարբերակներով:

Դիաթաղման ծեսը բնորոշ է եղել Հայկական լեռնաշխարհի մշակույթի վարգայման բոլոր փուլերի համար: Վանի թագավորությունում այն ունեցել է հետևյալ տարբերակները: 1. Թաղում ձևակերտ անձավներում. դիակը երբեմն դրված է լինում սարկոֆագի մեջ (Վան, Բոստան-կայա, Կայալի-դերե, Լիճ, Մանազկերտ, Պատնոս, Արծկե և այլն): 2. Մեկ կամ մի քանի բաժանմունքներից կազմված դամբարաններում՝ փորված գետնի մեջ և կառուցված քարից. ունեն դրոմոս, դիակը դրվել է սարկոֆագի մեջ (Չրմես, Ջիվիե): 3. Ժայռի ճեղքվածքի մեջ (Բզդիք): 4. Սալարկղային դամբարանում (Արգիշթիխիլի, Օշական): 5. Մեծ քարակղային դամբարանայում (Օշական): 6. Հիմնահողային թաղում (Լիճ, Երեան): 7. Կարասային թաղում (Արգիշթիխիլի):

Դիակիզման ծեսը, Հայկական լեռնաշխարհում հայտնի լինելով միջին բրոնզե դարից, հարատևել է մինչև քրիստոնեության մուտքը Հայաստան: Վանի թագավորությունում հայտնի էին այս ծեսի հետևյալ տարբերակները: 1. Դիանոթը թաղված է ժայռի ճեղքվածքում (Բզդիք): 2. Դիանոթը թաղված է հողի մեջ (Նոր Արեշ, Արգիշթիխիլի): 3. Դիանոթը դրված է դրոմոս ունեցող մեկ կամ մի քանի բաժանմունքներից կազմված դամբարանայում (Չրմես, Երեանի դամբարան, Լիճ, Արծկե, Պատնոս): 4. Դիանոթը դրված է ձևակերտ անձավում (Արծկե, Ալիշար): 5. Դիանոթը թաղված է սալարկղային դամբարանում (Լիճ):

Դիամասնատման ծեսը Հայկական լեռնաշխարհում հայտնի է՝ սկսած վաղ բրոնզի դարից, և հարատևել է մինչև վաղ միջնադար: Եթե վաղ թվագրությունն ունեցող

դամբարաններում այս ծեսը դրսևորվում է կմախքի ոսկորների մի մասի բացակայությամբ կամ տարալեռանվածությամբ և ոսկորները չեն տեղավորվել աճյունասափորներում, ապա Վանի թագավորությունում դրանք միշտ դրված են եղել ուներին անցքեր ունեցող դիանոթներում: Վանի թագավորությունում այս ծեսը հայտնի էր հետևյալ տարբերակներով: 1. Դիանոթը դրված էր քարե դագաղի մեջ: 2. Դիանոթը՝ սալարկղային դամբարանում: 3. Դիանոթը թաղված է հողում (այս դամբարանները հայտնի են առայժմ միայն Արգիշթիխիլիից): 4. Դիանոթը դրված է գետնի մեջ, քարից խամքով կառուցված, դրոմոս ունեցող դամբարանային որմնախորշում (Երեանի դամբարան):

Չի կարելի, սակայն, հարցը ներկայացնել այնպես, թե յուրաքանչյուր տվյալ դամբարանադաշտում կամ նույնիսկ դամբարանում թաղումները պիտի կատարված լինեն հիշատակված ծեսերից միայն մեկով:

Այսպես, Բզդիքի դամբարանադաշտում հայտնաբերվել և ուսումնասիրվել են թաղումներ ինչպես դիակիզման, այնպես էլ դիաթաղման ծեսերով: Արգիշթիխիլիում հայտնի են թաղումներ՝ կատարված դիաթաղման, դիակիզման, դիամասնատման ծեսերով, Լիճի դամբարանադաշտում՝ դիաթաղման և դիակիզման ծեսերով: Նույն երևույթը դիտվում է նաև Դեդեկի ու Արծկեի դամբարանադաշտերում, իսկ Չրմեսի և Բիայնիլիի Ջիուկունի (Վանա լճի հյուսիսային ափ) երկրում պեղված առանձին դամբարաններում ուսումնասիրվել են թաղումներ՝ կատարված նույն դամբարանում երկու տարբեր՝ դիակիզման և դիաթաղման ծեսերով: Նման պատկեր դիտվում է և Երեանի ուսումնասիրվող դամբարանում, սակայն թաղումներն այստեղ կատարվել են դիակիզման և դիամասնատման ծեսերով: Այս հանգամանքը կարելի է բացատրել Վանի թագավորության մեջ գոյություն ունեցած էթնիկական իրադրությամբ: Ինչպես հայտնի է, Վանի թագավորությունն իր կազմավորման սկզբից նեթ չի եղել միատարր ո՛չ էթնիկական և ո՛չ էլ մշակութային առումներով: Տերության մեջ ապրում էին տարբեր ժողովուրդներ, որոնք խոսում էին հիմնականում խուռի-ուրարտական (կամ ալարդդյան) և հնդեվրոպական լեզվաընտանիքների պատկանող լեզուներով: Վերջիններս թվին էին պատկանում հայերը, հեթիթները, լուվիացիները, իրակիները և այլն: Սակայն ճիշտ չի լինի ասել, թե այս ժողովուրդներից յուրաքանչյուրն ուներ իր բնակության հստակ ու անվտանգ տարածքը, քանի որ այն ժամանակ նս գործում էին, մի կողմից, բնական միգրացիայի օրենքները և, մյուս կողմից, այս ուղղությամբ տերության որոշակի քաղաքականությունը: Այս էթնիկական իրադրությունն իր խոր ազդեցությունն է թողել և տերության մշակութային առանձնահատկություններին վրա, մի հանգամանք, որով ինքնին պայմանավորվում է Վանի թագավորության տարածքում գոյանաած «բիայնական մշակույթի» և «տեղական մշակույթների» առանձնացման անհրաժեշտությունը: Աշխատանքում «բիայնական մշակույթ» հասկացության ներքո նկատի է առնված այն

ապրելաձևը, որը բնորոշ էր հիմնականում Վանա լճի շրջակայքում ապրող բնակչությանը, որի արտադրանքը արտահանվում էր նաև տերության կողմից վերականգնված կամ նոր հիմնադրված վարչական կենտրոնները և կամ արտադրվում էր այնտեղ բիայնական չափանիշներով:

«Տեղական մշակույթ» հասկացության ներքո նկատի է առնվում այն ապրելաձևը, որը քննարկվող ժամանակաշրջանում բնորոշ էր էթնոկենտրոն ապրող հնաբնակների համար: Այստեղի հուշարձաններից հայտնի են տեղական արտադրանքից հստակ տարբերվող բազմաթիվ նյութեր, որոնք ներմուծված են ինչպես բիայնական մշակութային կենտրոններից, այնպես էլ ուրիշ՝ հին արևելյան երկրներից: Ծավոք, փաստագրական նյութի սակավության պատճառով հստակ պատկերացում չունենք պատմական Հայաստանի այլ շրջանների ոչ բիայնական մշակույթների մասին: Սակայն Հայկական լեռնաշխարհի արևմուտքից ու հարավից հարող մի շարք շրջաններում խուռիական ու փոյուզիական հարուստ նյութեր պարունակող հուշարձանների առկայությունը հնարավորություն է տալիս այստեղ նա ենթադրելու

«տեղական» մշակույթների գոյությունը: Մինևույն ժամանակ, ըստ Հայաստանի Հանրապետության տարածքից հայտնի հնագիտական նյութերի (մ. թ. ա. IX—VII դդ.), նկատվում է բիայնական մշակույթի ուժեղ ազդեցություն բնիկների նյութական մշակույթի վրա: Այս երևույթը հստակ է դիտվում գնեքերի (ի հայտ են գալիս արերի, դանակների, դաշույնների ու նետալարքների որոշ նոր ձևեր) և խնայեղենի (կիրառություն են ըստանում բիայնական մշակույթի բնորոշ կանթեր և շրթեր ունեցող կավանոթներ) վրա: Նույն երևույթն է ի հայտ գալիս և հոգնոր մշակույթի ասպարեզում. «տեղական» աստվածություններն ընդգրկվում են համաուրարտական դիցարանում, իսկ բիայնական աստվածությունների պաշտամունքը տարածվում է ծայրագավառներում:

Այսպիսով, մեկ անգամ ևս շնչունք ուրարտագիտության մեջ վաղուց հայտնի այն կարծիքը, որ Վանի թագավորությունում շարունակում էր ընթանալ երկրի՝ տարբեր ծագում ունեցող բնակչության՝ խուռիական, բիայնական, հնդեվրոպական (հիմնականում հայկական), միաձուլումը:

ՕԳՏԱԳՈՐԾՎԱԾ ԳՐԱՎԱՆՈՒԹՅՈՒՆ

1. Ս. Ա. Եսայան, Հայաստանի պատմության պետական թանգարանի րոնպե ապարանջանները, ՀԱՄ ԳԱ «Տեղեկագիր» (հաս. գիտ.), 1964, հ. 8, էջ 83—94:
2. Ս. Ա. Խորաբյան, Էրեբունի բերդ-քարայրի պատմություն, Ե., 1971:
3. Ա. Գ. Հմայակյան, Վանի թագավորության պետական կրոնը, Ե., 1990:
4. Հ. Ա. Մարտիրոսյան, Ռ. Մ. Թորոսյան, Արգիշտիիսինիիի ամրակառուցումը, «Պատմա-բանասիրական հանդես», 1986, հ. 3, էջ 221—227:
5. Գ. Բ. Ջահուկյան, Հայոց լեզվի պատմություն (սահազգային ժամանակաշրջան), Ե., 1987:
6. Ս. Գ. Ամառյան, Культ солнца у земледельческо-скотоводческих общин Закавказья и урартское божество Шивини, «Культурный прогресс в эпоху бронзы и раннего железа», Ե., 1982, с. 141—143.
7. И. М. Дьяконов, К вопросу о символе Халди, «Древний Восток», IV, 1983, с. 190—194.
8. С. А. Есаян, Каталог археологических предметов музея истории города Еревана, т. II, Ե., 1967.
9. С. А. Есаян, Скульптура древней Армении, Ե., 1986.
10. С. А. Есаян, М. Н. Погребова, Скифские памятники Закавказья, М., 1986.
11. С. А. Есаян, А. А. Калантарян, Ошакан 1, Ե., 1988.
12. Г. А. Каланцян, Историко-лингвистические работы, т. II, Ե., 1975.
13. Е. И. Крупнов, Желматинский клад, М., 1952.
14. Б. А. Куфтин, Урартский колумбарий у подошвы Арапата и куро-аракский энеолит, «Вестник гос. музея Грузии», вып. XIII-В, 1944, с. 1—127 и табл. I—XXX.
15. К. Х. Кушнарева, Древнейшие памятники Двина, Ե. 1977.
16. А. А. Мартиросян, Раскопки в Головино, Ե., 1954.
17. А. А. Мартиросян, Аргиштихинили, Ե., 1974.
18. Г. А. Мелакшивили, Древневосточные материалы по истории народов Закавказья, 1, Наири—Урарту, Тбилиси, 1954.
19. Г. А. Мелакшивили, Урартские клинообразные надписи, М., 1960.

20. К. А. Оганесян, Росписи Эребуни, Ե., 1973.
21. Б. Б. Пиотровский, Кармир-блур I, Ե., 1950; *ego же*. Кармир-блур II, Ե., 1952; *ego же*. Кармир-блур III, Ե., 1955.
22. Б. Б. Пиотровский, Ванское царство, М., 1959.
23. Б. В. Техов, Центральный Кавказ в XIV-X вв. до н. э., М., 1977.
24. Г. А. Тирацян, Культура древней Армении (VI в. до н. э.—III в. н. э.), Ե., 1988.
25. С. И. Ходжаши, Н. С. Трухманова, К. А. Оганесян, Эребуни, М., 1979.
26. R. D. Barnett, Excavations of the British Museum at Toprak-kale. «Iraq», XII, 1952, pp. 1—43.
27. Ch. A. Burney, A First season of Excavations at the Urartian Citadel of Kayalidere. «Anatolian Studies», XVI, 1966, pp. 55—111.
28. A. Erzen, Çavustepe, I, Ankara, 1978.
29. S. A. Esayan, Curtelbleche der älteren Eisenzeit in Armenien. «Beiträge zur Allgemeinen und Vergleichenden Archäologie», Band 6, 1984, S. 97—198.
30. R. Ghirshman, Iran. Protoiranier, Meder, Achämeniden. München, 1964.
31. S. Kroll, Keramik Urartäischer Festungen in Iran. Berlin, 1976.
32. B. Özgün, Die urartäischen Bestattungsbräuche. In: «Studien zur Religion und Kultur Kleinasien» (Festschrift für Friedrich Karl Dörner zum 65. Geburtstag am 28. Februar, 1976), zweiter Band, 1978, S. 639—678. Taf. CLI—CLXV, Abb. 1—59.
33. T. Özgüç, Altintepe I, Ankara, 1966, Altintepe II, Ankara, 1969.
34. F. F. Schmidt, Persepolis, I, Chicago, 1953.
35. K. Tanabe, A. Hori, T. Hayashi, S. Miyashita, K. Ishida, Studies in the Urartian bronze objects from Japanese collections (1), «Bulletin of the ancient Orient museum», IV, Tokyo, 1982.
36. O. A. Tasyürek, The urartian belts in the Adana regional museum, Ankara, 1975.
37. L. Vanden Berghe, L. de Meyer, Urartu een vergeten cultuur uit het bergland Armenie, Gent, 1982—1983.

С. А. ЕСАЯН, Л. Н. БИЯГОВ, С. Г. АМАЯКЯН, А. Г. КАНЕЦЯН

БИАЙНСКАЯ ГРОБНИЦА В ЕРЕВАНЕ (2)

РЕЗЮМЕ

Случайно обнаруженная и исследованная в 1984 г. бийнская гробница на территории завода "Автоагрегат" в плане имеет прямоугольную форму (3,46 м x 1,97 м x 2,15 м), сооружена из гладко обтесанных туфовых блоков, которые, однако, плохо обработаны с наружной стороны. В стенах гробницы с внутренней стороны имеются 5 ниш: в западной—три, в южной—одна (0,50 м x 0,50 м), в восточной—одна—самая большая (длина—2,06 м, высота—1,22 м, глубина—1,01 м). Закрытый каменной плитой дверной проем находится в северной стене.

Пол гробницы уложен разноцветными плитами, под которыми обнаружены три тайника. В трех нишах западной стены найдены керамические ур-

ны с раздробленными костями человеческого скелета, перемешанными с костями птиц и животных. В большой—восточной—нише обнаружен крупный сосуд, украшенный тремя бычьими головами, и небольшая миска, на дне которой сохранилось клеймо с изображением зайца. В гробнице находились также и урны с кремнированным прахом погребенного.

Богатый инвентарь гробницы, характерный для бийнской культуры VIII в. до н. э., состоял из вырезанной из гишера печати, одного обломка обсидиана, агатовых бус, прекрасно оформленной керамики, железных и бронзовых предметов вооружения, богато орнаментированных бронзовых поясов, различной утвари, конской сбруи и украшений.

S. A. YESAYAN, L. N. BIYAGOV, S.G. HMAKIAN, A.G. KANETSIAN

THE BIAYNIAN GRAVEYARD IN YEREVAN (2)

SUMMARY

In 1984 within the territory of Yerevan «Auto-aggregate» factory a Biaynian tomb was discovered by a happy chance. The tomb's interior with a rectangular plan (3.46 x 1.97 x 2.154 m) was constructed with toof stones hewed into smooth blocks; however, from the outer side blocks had roughly treated surface. In the interior walls of tomb five niches were constructed: three of them—in the western wall, one (0.5 x 0.5 m) in the southern wall and the fifth, the largest (2.06 x 1.22 x 1.01 m)—in the eastern wall. The doorway, on the northern wall, was locked with stone slab.

The floor of the tomb was covered by motley flagstones under which were three hiding-places. Three ceramic urns were found in the niches of the west wall keep-

ing shuttered bones of human skeleton mixed up with bones of birds and animals were found in the niches of the western wall.

In the niche of the eastern wall there were a big vessel decorated with three bull heads and small bowl with the stamp at the bottom representing a hare.

There were also urns in the tomb, with cremated remains of deceased.

The rich archaeological discovered material is characteristic to the culture of Biaynili of to the VIII century B. C.: seals cut out of gagate, an obsidian fragment, agate beads, finely decorated ceramics, iron and bronze weapons, magnificently ornamented bronze belts, utensils and harness.



ԱՂՅՈՒՍԱԿՆԵՐԻ ՑԱՆԿ

Աղյուսակ I. Երևանի դամբարանի հատակագիծը

Աղյուսակ II. Կտրվածք 1—1

Աղյուսակ III. Կտրվածք 2—2

Աղյուսակ IV. Երևանի դամբարանի առաստաղի հատակագիծը

Աղյուսակ V.—VI. Խեցանոթներ Երևանի դամբարանից

Աղյուսակ VII. Ձեները և ձիասարքի մանրամասներ Երևանի դամբարանից

Աղյուսակ VIII. Կապարճներ և աղնդի բրոնզե մասեր Երևանի դամբարանից

Աղյուսակ IX. Ճարմանդ և կոնաձև իր Երևանի դամբարանից

Աղյուսակ X. Բրոնզե թաս և դուլլ Երևանի դամբարանից

Աղյուսակ XI. Կահույքի և գավաթի մասեր, գարդեր Երևանի դամբարանից

Աղյուսակ XII.—XIV. Բրոնզե գոտիներ Երևանի դամբարանից

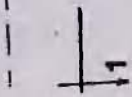
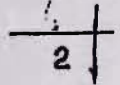
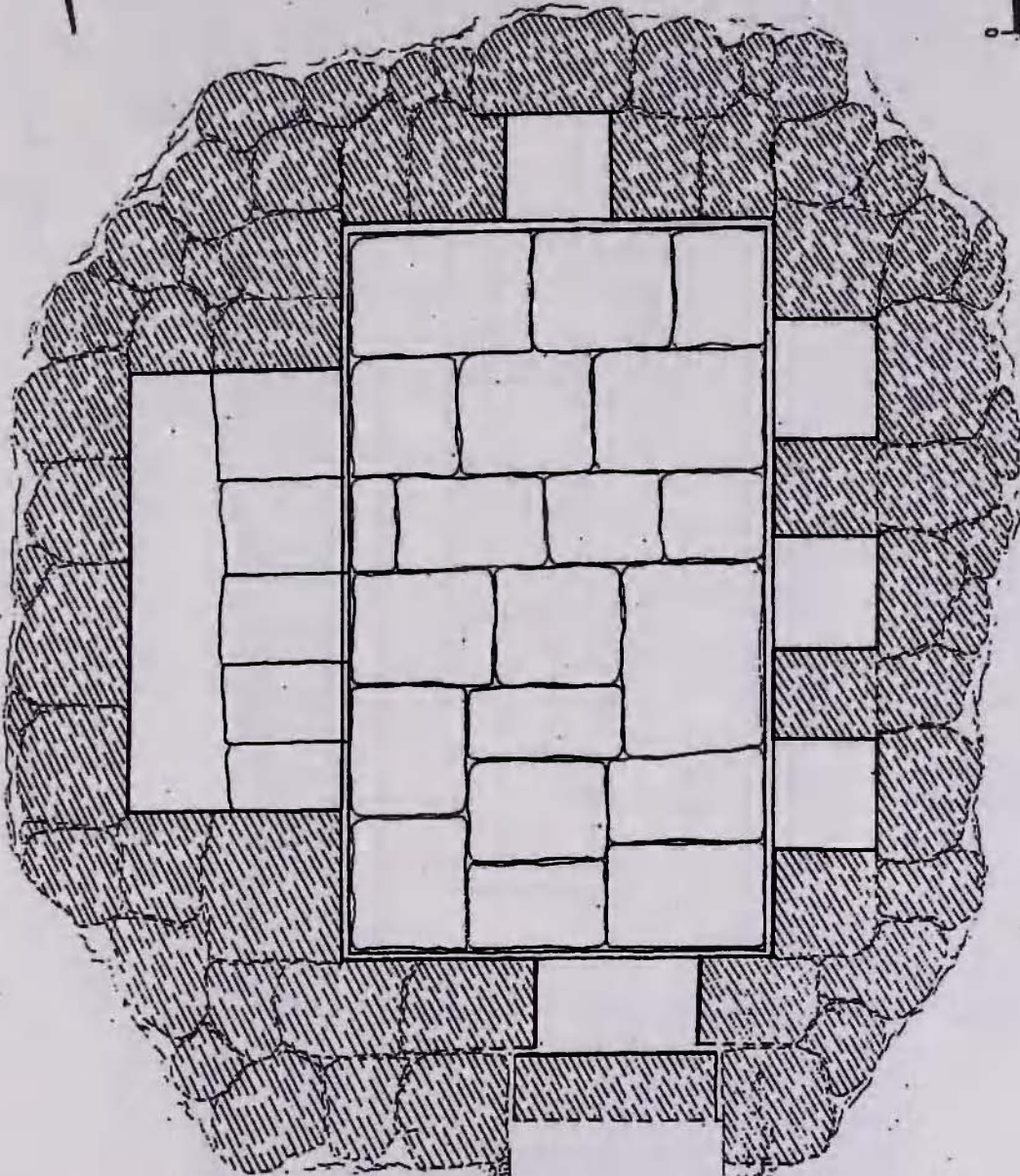
Աղյուսակ XV. Բրոնզե ապարանջաններ Երևանի դամբարանից

Աղյուսակ XVI. Բարի ուլունքներ Երևանի դամբարանից

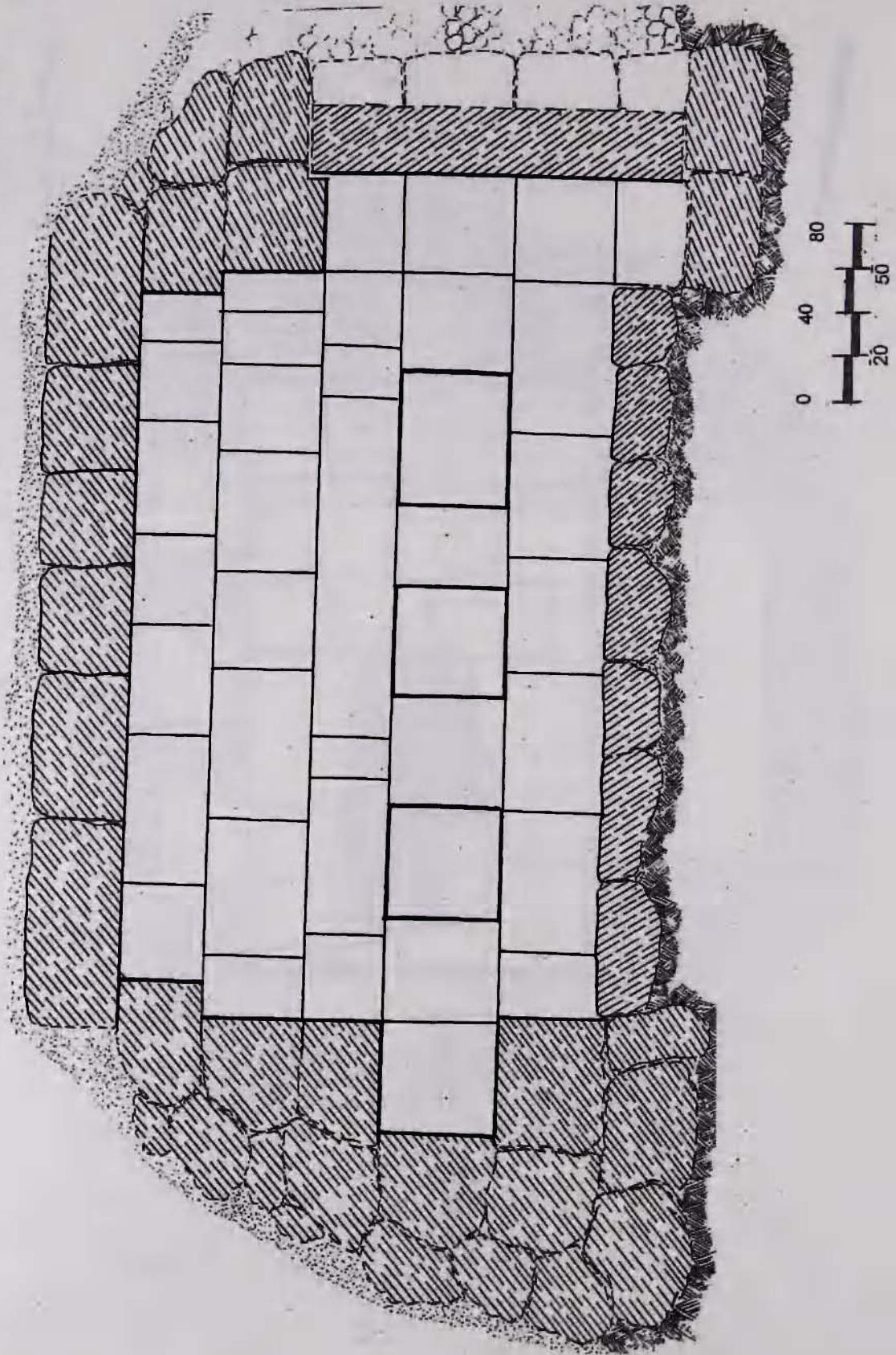
Աղյուսակ XVII. Կնիք Երևանի դամբարանից



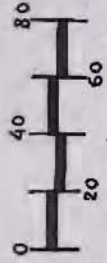
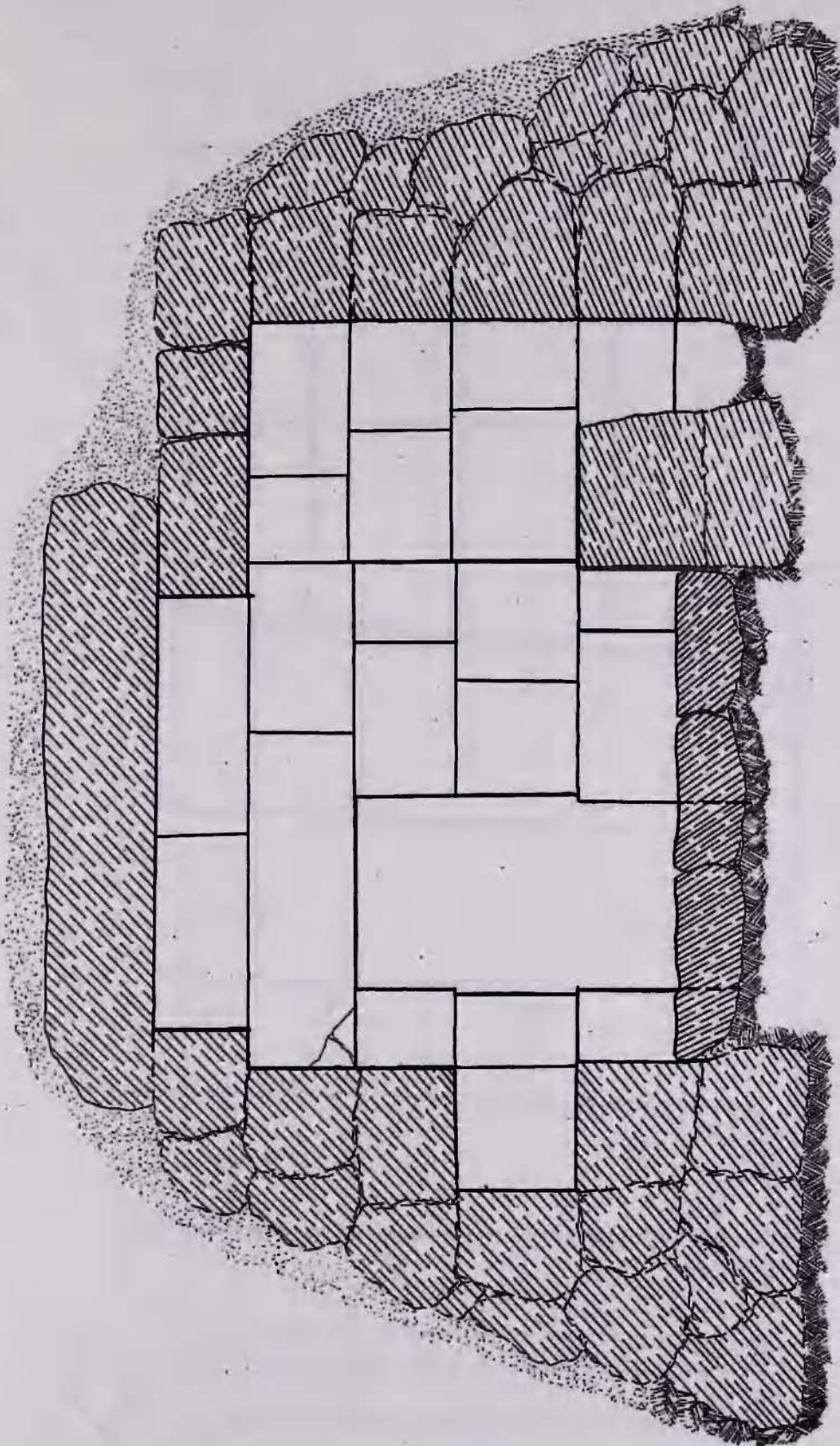
ԱՂՅՈՒՄԱԿ I



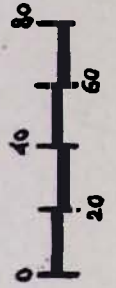
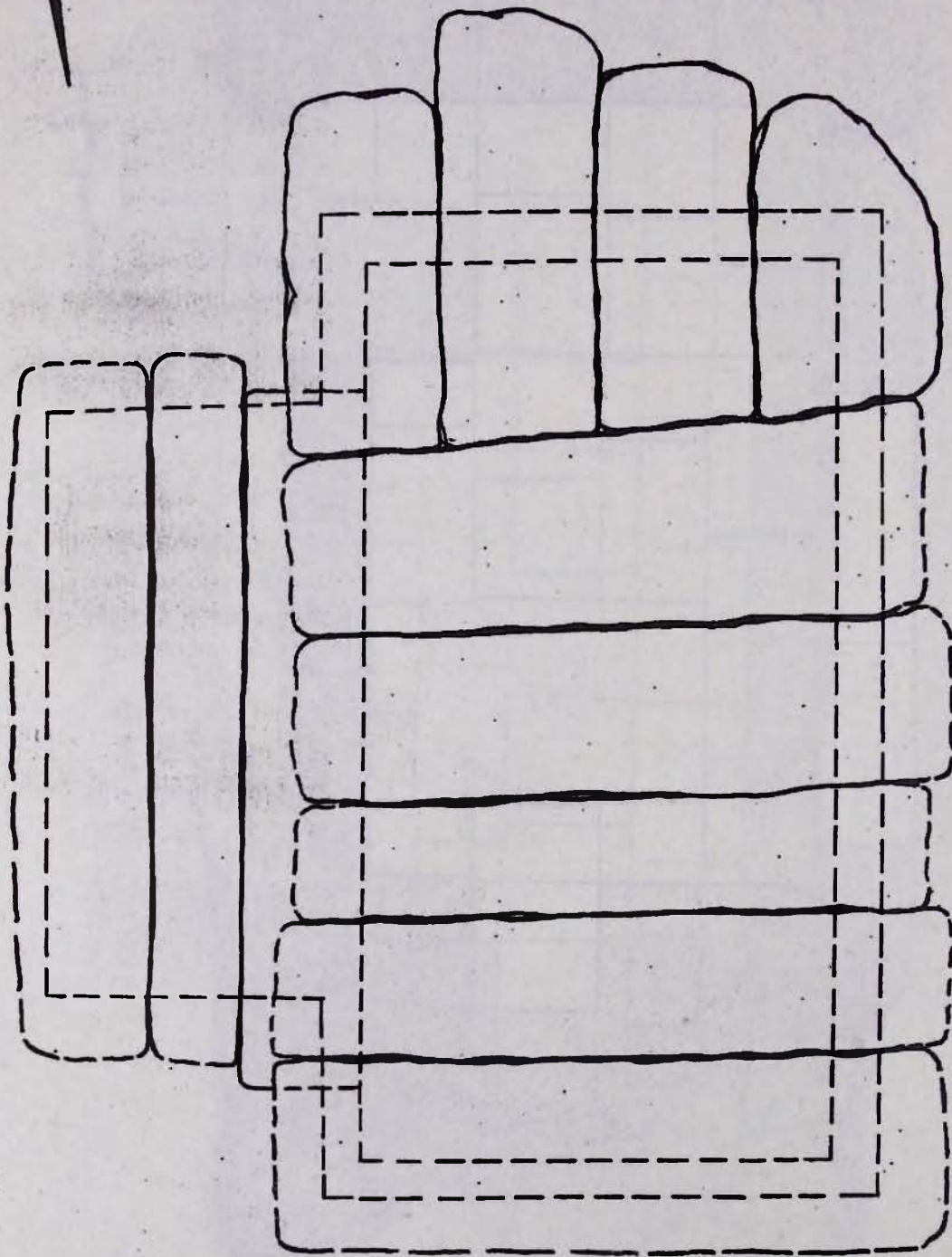
II հորվածք



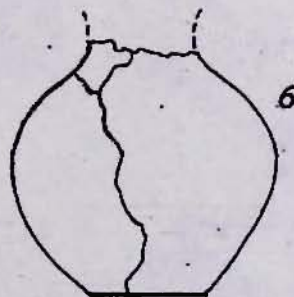
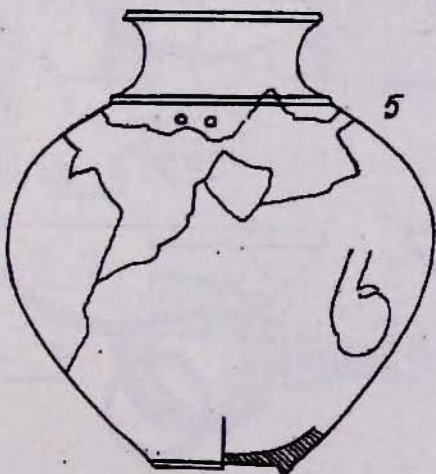
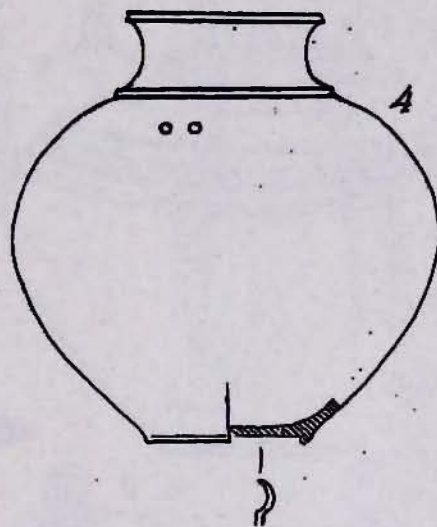
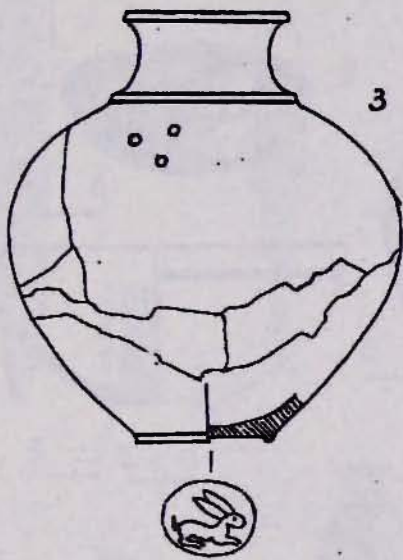
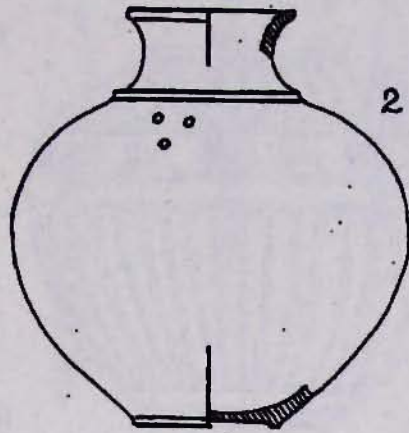
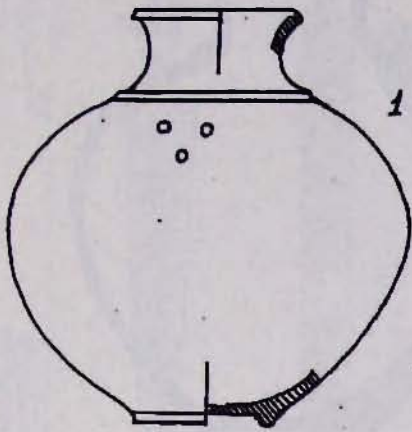
III հորվածք



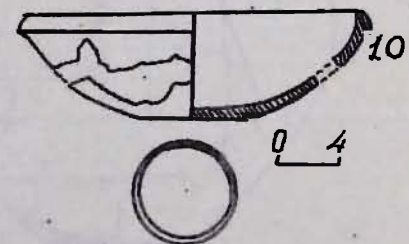
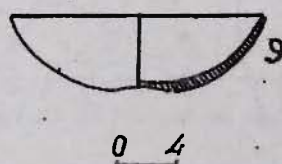
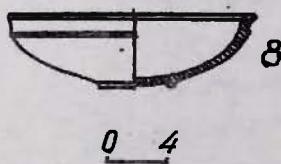

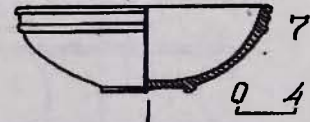
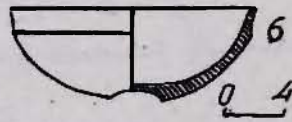
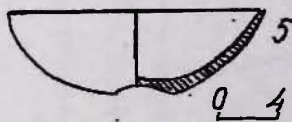
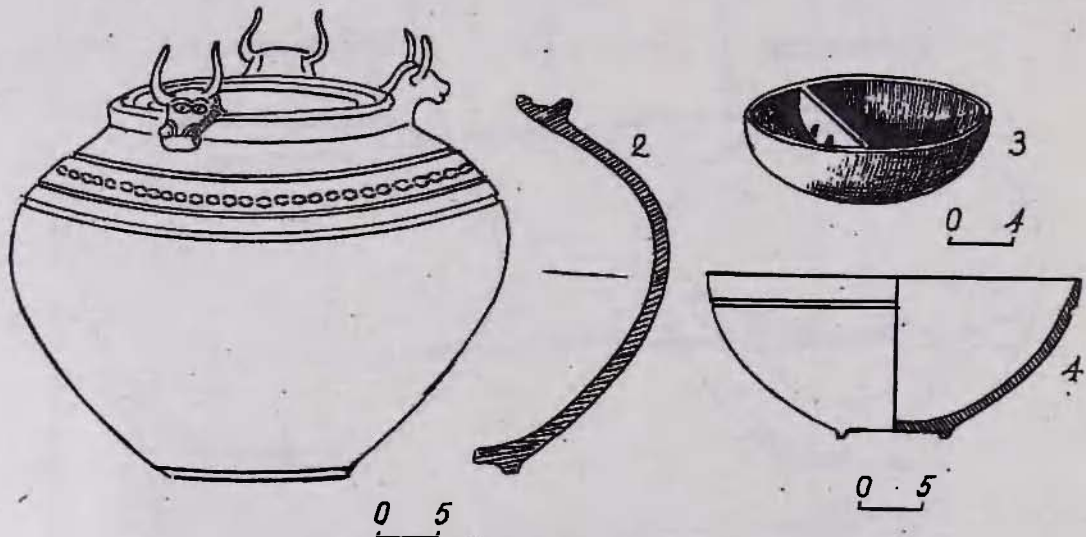
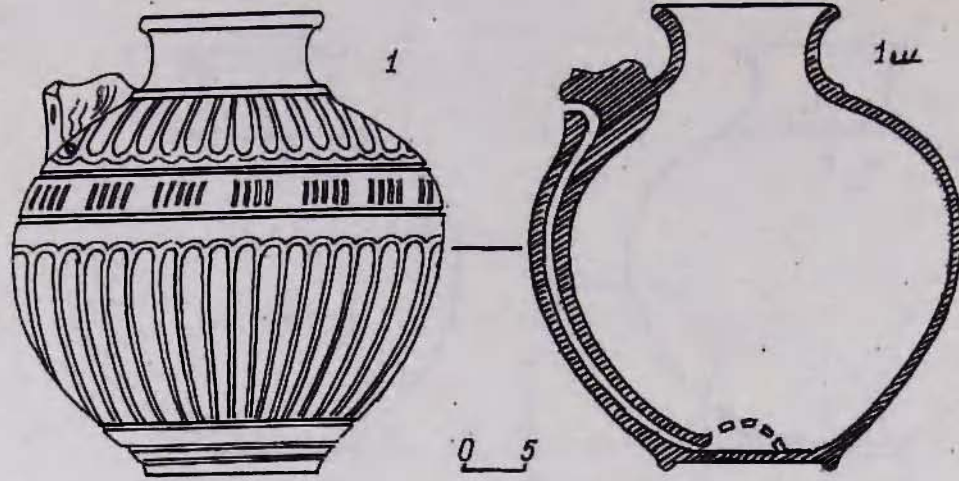
ԱՂՅՈՒՄԱԿ ԻՎ




ԱՂՅՈՒՄԱԿ Վ

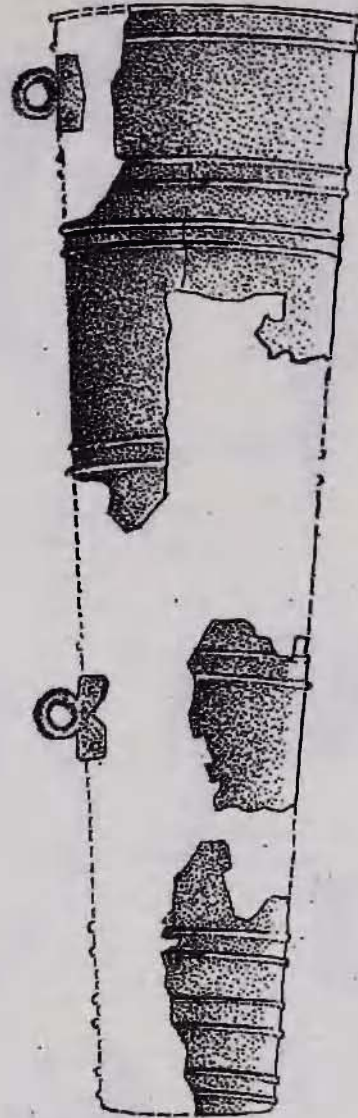
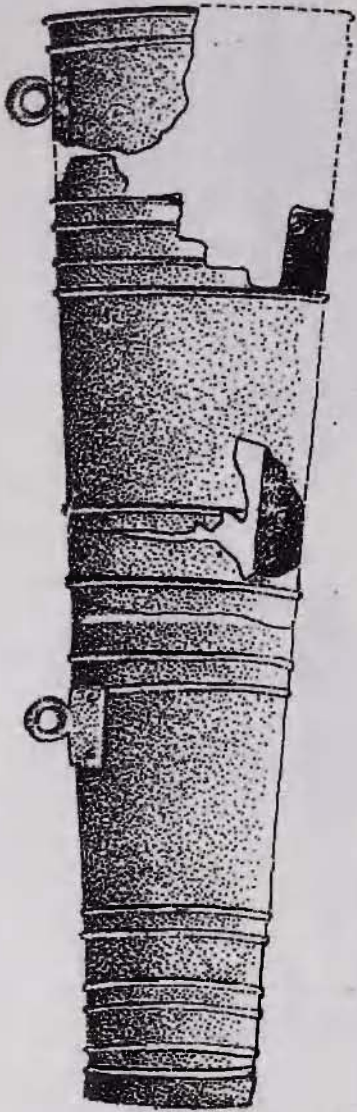


0 5

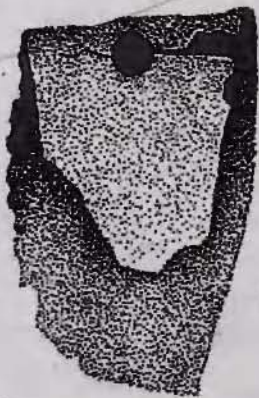


ԱԳՅՈՒՍԱԿ VII





0 3



0 1


ԱՂՅՈՒՄԱԿ IX



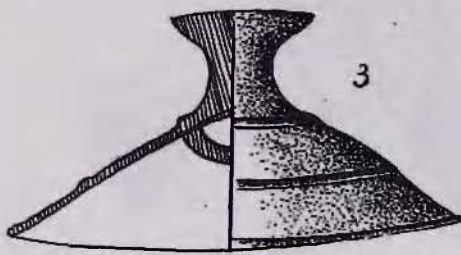

1



0 1

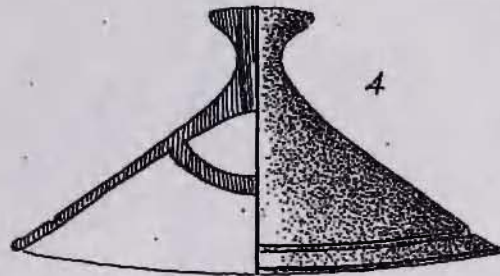


2

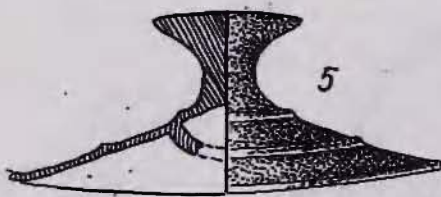


3

0 1




4

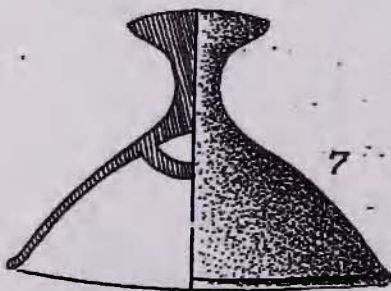


5

0 1



6



7

0 1



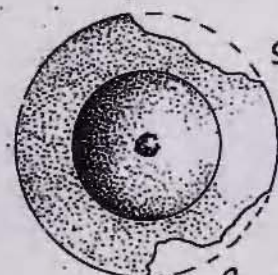
8

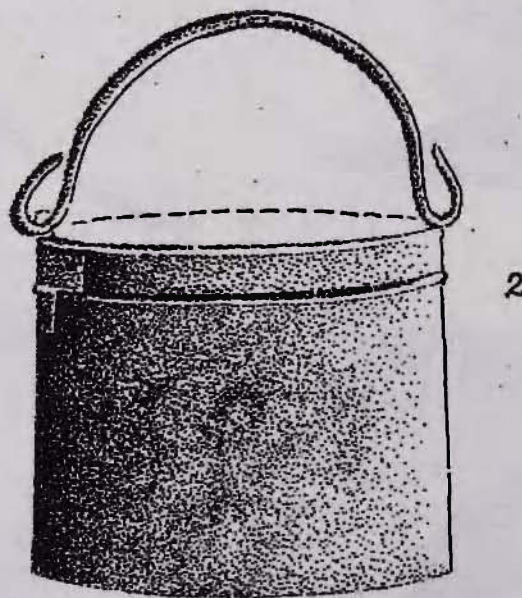
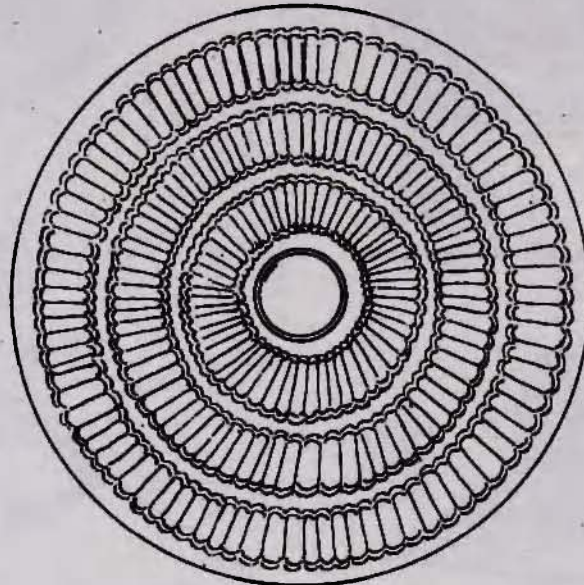
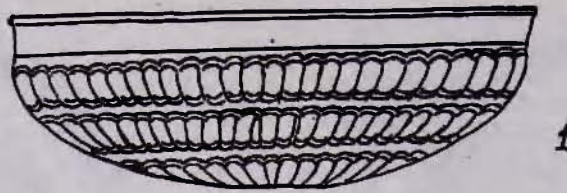
0 2



9

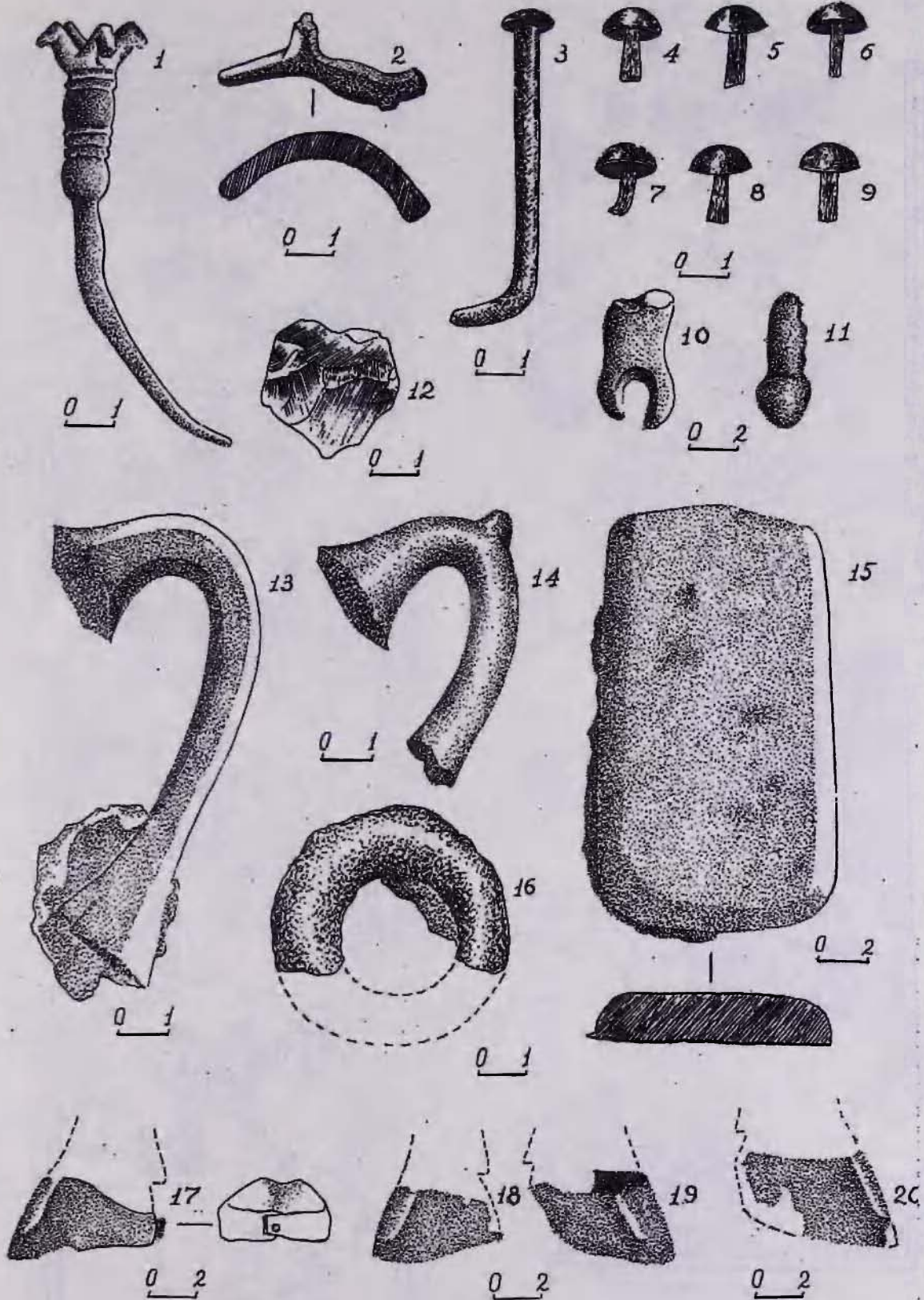
0 1






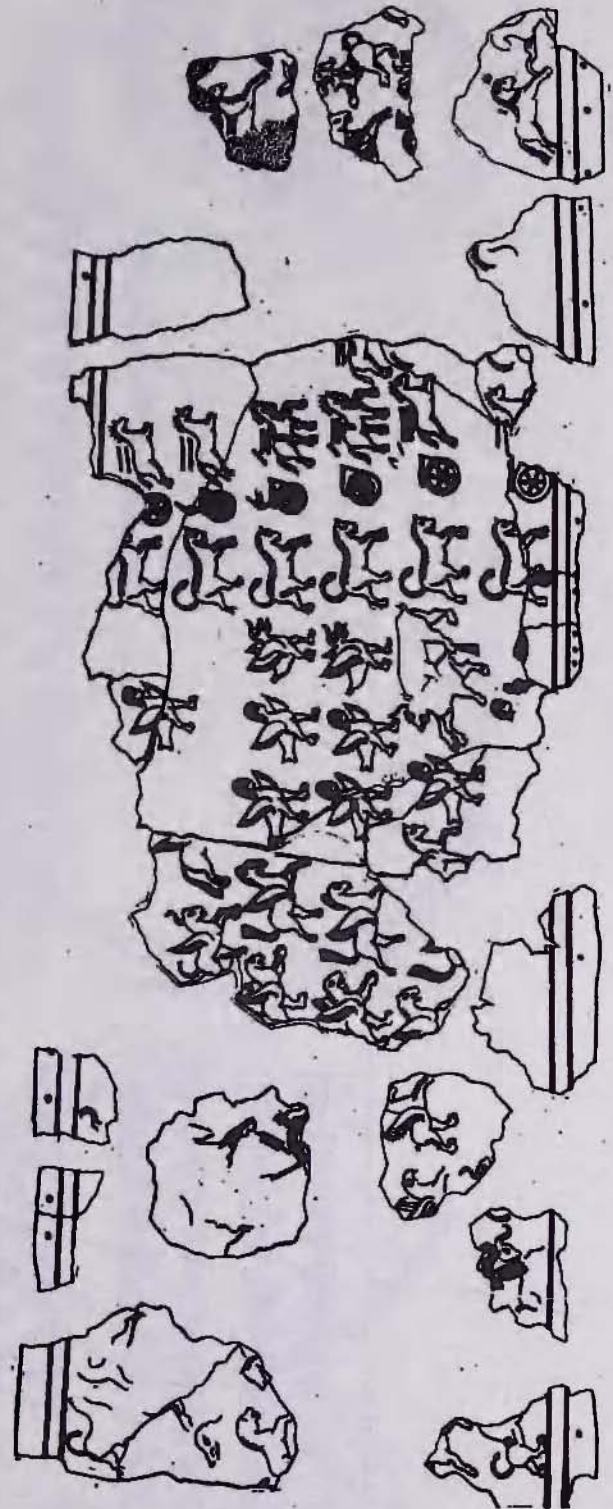
0 2

ԱՂՅՈՒՍԱԿ XI

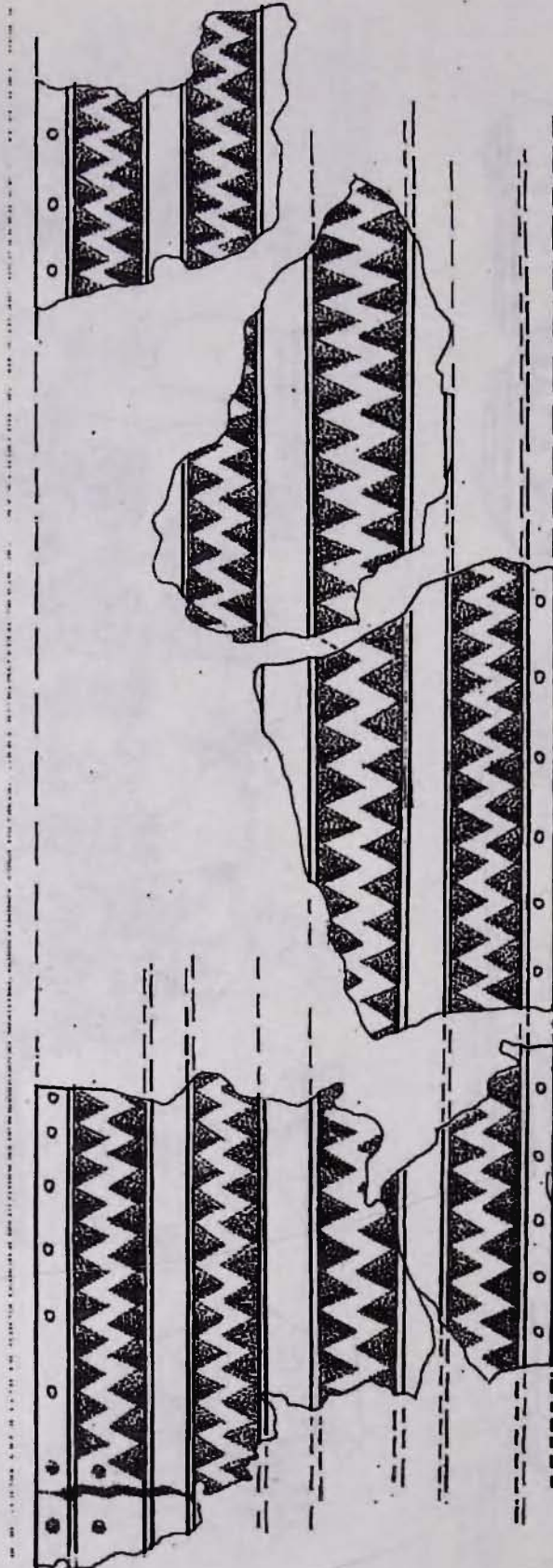





Աղձուխ XIII



ԱՂՁՈՒՄԿ ՃԻՆ


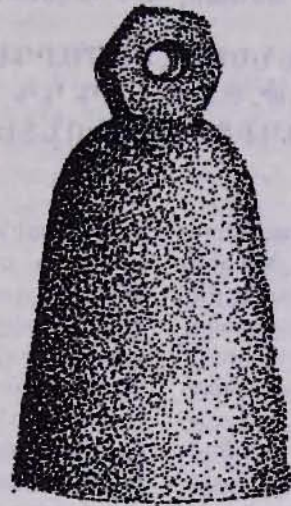


0 1





0 1



ՈՒՐԱՐՏԱԿԱՆ ԴԱՄԱՐԱՆՆԵՐԻ ՀՆԱՄԱՐԴԱԲԱՆԱԿԱՆ ՆՅՈՒԹԵՐԸ
Մ. Թ. Ա. 8-6-ՐԳ ԴԴ.
ՊԱՏՄԱՀՆԱԳԻՏԱԿԱՆ ԿՈՆՏԵՔՍՏՈՒՄ

Վերջին տարիներին, Հայաստանի հանրապետության տարածքում կատարված պեղումների շնորհիվ, Վանի թագավորության պատմության ու մշակույթի ուսումնասիրության աղբյուրագիտական հիմքը համալրվեց հնամարդարանական տվյալներով: Ներկայումս նյութի մշակվածության աստիճանն ու ստացված արդյունքները՝ հնարավորություն են ընձեռում այն դիտարկելու ուրարտագիտության հիմնախնդիրների արդիական ընկալումների և հարցադրումների շրջանակում: Մեթոդաբանության և ուսումնասիրությունների հեռանկարի առումներով հատկապես կարեորվում են հետևյալ պարագաները:

ա) Ուրարտական մշակույթի ձևավորման ու վարգայման, բիայնական (վանտոսայան) «տեղական» մշակույթների փոխհարաբերության խնդիրները լուրջ քննարկման առարկա են: Լեզվաբանության, առասպելաբանության, հնագիտության տվյալներն ունենալով՝ մասնավորապես շեշտվում է այն հանգամանքը, որ «Վանի թագավորությունը, իր կազմավորման սկզբից եեթ, չի եղել միատարր ո՛չ էթնիկական և ո՛չ էլ մշակույթային առումներով: Տերության մեջ ապրում էին տարբեր ժողովուրդներ... Սակայն ճիշտ չի լինի ասել, թե այս ժողովուրդներից յուրաքանչյուրն ուներ իր բնակության հստակ ու անփոփոխ տարածքը, քանի որ այն ժամանակ ես գործում էին, մի կողմից, բնական միգրացիայի օրենքները և, մյուս կողմից, այս ուղղությամբ տեղության որոշակի քաղաքականությունը»: Կոնկրետ հուշարձաններից հայտնաբերված հնամարդաբանական նյութերի համեմատական վերլուծությունը հատուկ կարևորություն ունի նման խնդիրների լուսաբանման համար:

բ) Հնամարդաբանական վերլուծությունների տվյալները հստակ ժամանակագրվող պատմահնագիտական կոնտեքստով մեկնելու հնարավորությունը (սեպագիր արձանագրություններից հայտնի են մարդկանց հոծ խմբերի տեղահանության և վերաբնակեցման հանգամանքները, մարդաբանական նյութը պեղված է տարբեր հնագիտական մշակույթներ փաստող հուշարձաններից) թույլ է տալիս հաստատագրել առադրումներով առանձնացվող «ինդիկատոր» հատկանիշների տարատեսակական արժեքը:

Այս նկատառումներից ելնելով՝ անդրադառնում ենք ուրարտական և նախաուրարտական դամբանային

հուշարձաններից հայտնաբերված գանգաբանական նյութերի համեմատական վերլուծությանը: Ուրարտական դարաշրջանի մեր տրամադրության տակ գտնվող սկրաբանական գտածոները հայտնաբերվել են չորս խմբային թաղումներից (Արգիշթիխինիլի, Գեդիոփիտ, Նորատուս, Արտաշավան): Հասկանալի է, որ սույն հավաքածուն չի արտացոլում խնդրո առարկա պատմական դարաշրջանի բնակչության ձևակազմական առանձնահատկությունների ամբողջական նկարագրի՝ ոչ միայն դիտարկումների սակավության, այլ՝ նաև գտածոների տարածական անհավասարաչափ տեղաբաշխման, թաղման ձևերի առանձնահատկությունների բերումով: Խմբային թաղումներից հայտնաբերված հնամարդաբանական նյութերը հատուկ մոտեցում են պահանջում, քանի որ բացառված չէ վերջիններիս առավել սերտ կապը ներխմբային մակարդակում այն պարզ պատճառով, որ թաղվածները կարող են լինել մեկ ընտանիքի կամ գերդաստանի անդամներ: Նման պարագայում մարդաբանական պատկերը չի կարող ամփոփել գանգաբանական հատկանիշների փոփոխականության այն ողջ բազմազանությունը, որը հատուկ է տվյալ հանրությանը (պոպուլյացիային):

Գտածոների անհատական և միջինացված ցուցանիշների վերլուծությունը հնարավորություն տվեց պոլթերը խմբավորելու ըստ դամբանային համալիրների: Մինևույն ժամանակ բացահայտվեց հավաքածուի համասեռությունը՝ որը թույլ է տալիս սույն գանգաբանական հավաքածուն դիտել որպես մեկ ամբողջական ընտրույթ՝ ուրարտական դարաշրջանի մարդաբանական տիպի համեմատական վերլուծության համար: Հարկ է նշել, որ այս հավաքածուն պատմահնագիտական բովանդակությամբ տարբերվում է տարածաշրջանից մինչ օրս հայտնի մյուս գանգաբանական ընտրույթներից: Մեր տրամադրության տակ գտնվող նախնիներում հրատարակված նյութերը, որոնք անհրաժեշտ են համեմատության համար, ծագում են կա՛մ առանձին դամբանադաշտներից (Արթիկ, Ցամաքաբերդ, Հոռոմ), կա՛մ էլ խմբային թաղումներից (Ակունք, Նորատուս)՝ Թվարկված հուշարձաններից հայտնաբերված գտածոներն արտացոլում են տվյալ դամբանադաշտում թաղված մարդկանց մեկ կոնկրետ համայնքի ձևաբանական տիպը: Ի տարբերություն սրանց,

երախճանով և մի ծայրը գլանաձև, մյուսը ճանկավոր վերջույթներ ունեցող բրոնզե աղեղնաձև լկամներով սանձ է, որի լկամները դիմային մասում եռանկյունաձև միջանցիկ կտրվածքներ ունեն (աղ. 2, նկ. 1): Որքան մեկ հայտնի է, նման ճանկավոր սանձերը միևնույն օրս վկայված չեն վանտոսայան հուշարձաններում և երկմետաղյա ձիասանձերի նոր, ուշագրավ օրինակ են հանդիսանում: Միակ մոտիկ պուգահեռը պատահական մի գտածո է Արևմտյան Հայաստանից, որ ներկայումս պահվում է Մայնի թանգարանում⁶: Երկրորդ ձիասանձը պահպանվել է միայն կիսով չափ: Այն օղակաձև վերջույթներ ունեցող երկաթե երկմաս երախճանով և մի ծայրը գլանաձև, իսկ մյուսը սուր վերջավորություն ունեցող բրոնզե աղեղնաձև լկամով սանձ է և լկամի վրա, երախճանին հագնող կենտրոնական անցքից վեր ու վար, փոկերի ամրացման համար կիսակլոր երկու մերակներ ունի (աղ. 2, նկ. 1): Նման բրոնզե և երկմետաղյա սանձերը լավ հայտնի են Հայկական լեռնաշխարհի (Կարմիր բլուր, Լոռի բերդ, Դոլանլար, Վանաձոր, Բջևի, Շիրակավան, Մակարաշեն) վանտոսայան հուշարձաններից, երբեմն պարզարված են Վանի թագավորության արքաների սեպագիր անուններով և վերաբերում են մ. թ. ա. 8—7-րդ դարերին⁷: Ձիասանձի երրորդ օրինակը ներկայացված է միայն լկամներից մեկով (աղ. 2, նկ. 3): Այն վանտոսայան ղեկորատիվ արվեստի մի ուշագրավ նմուշ է: Վերջինիս կենտրոնական ուղղանկյուն տախտակաձև մասը դիմային կողմից օժտված է երկու ուղղանկյուն միջանցիկ կտրվածքներով, որոնց միջև ընկած տարածության կենտրոնում երախճանին հագցնելու համար արված ջրջանաձև անցքն է: Բարակ կողային մասը պարզարված է համաչափ վեցանկյուն փորագիր գծապատկերով: Լկամի ծայրերն ավարտվում են կենդանակերպ արձանիկներով: Վերինը կլորավուն խնձորակի վրա ամրացված ուղղանկյուն պատվանդանին թառած գիշանգո է՝ մեջքին ծալած փորագրապարզ թեկերով, կեռ կտուցով և գլխին արված ոլորուն փետրապարզով: Լկամի ստորին ծայրին թևավոր ձիու գլուխ է՝ ընդգծված աչքերով և ճակատին համաչափ թափված մապափնջով: Կենդանակերպ վերջույթներ ունեցող լկամներով սանձերը, թեև ոչ հաճախ, այնուամենայնիվ հանդիպում են վանտոսայան հուշարձաններում: Նման ուշագրավ օրինակ հայտնաբերվել է Ճմիխի (Ալթին-թեփե) դամբարաններից մեկում, պարզարված է ձիու արձանիկներով և վերաբերում է մ. թ. ա. 8—7-րդ դարերին⁸:

Ձիու հանդերձանքի մաս է կազմում նաև կիսագնդաձև միջուկ և հարթ եզրեր ունեցող, մոտ 7 սմ տրամագծով բրոնզե շրջանաձև ճարմանդը, որ ներսից օժտված է երկաթե կամբջաձև մերակով (աղ. 1, նկ. 5): Նրա պուգահեռներից մեկը հայտնի է Երևանի Ամրոտագրեգատ գործարանի բակում բացված վանտոսայան դամբարանից, իսկ մյուսները, որ դարձյալ հայտնաբերվել են ձիու հանդերձանքի այլ մասերի հետ, պատահական գտածոներ են և պահվում են Երուսաղեմի թանգարանում⁹:

Գեղեցիկ վիճակով դամբարանի սպառազինության հետ առնչվող գտածոների մեջ մեծ հետաքրքրու-

թյուն են ներկայացնում մարտակառքի տարրեր մասերը: Դրանց մեջ հատկապես առանձնանում են Հայաստանի վանտոսայան հուշարձաններում առաջին անգամ հանդիպող մարտակառքի անվի կապ-երեսպատումները (աղ. 3, նկ. 3): Սրանք մոտ 0,2 սմ հաստությամբ բրոնզե թիթեղից պատրաստված, եզրերում 7,5 սմ, իսկ միջևմասում 3,5 սմ լայնք ունեցող և մոտ 25 սմ երկարությամբ ժայռվեճաձև հարմարանքներ են, որոնք, դատելով Ադանայում պահվող բրոնզե գոտիների, Նյու Յորքի Մետրոպոլիտեն թանգարանի Արգիլթի արքայի անունը կրող դրվագապարզ թիթեղի և Թիլ-Բարսիբի ասուրական պալատի որմնակարների վրա պահպանված պատկերներից, անուրի նման երկուական կամ չորսական հատ ամրացվել են մարտակառքի յուրաքանչյուր անվի վրա, վերջինիս փայտե դողը թափանվի ճաղերն իրար կապող շրջանակին միացնելու համար¹⁰: Այդ նպատակով թիթեղյա հարմարանքների եզրերին բացված մեծ, իսկ միջևմասում արված շատ ավելի փոքր անցքերով վերջիններս գամվել են փայտե դողի կողային մակերեսին: Ըստ որում մեծ անցքերի համար նախատեսված գամերը, անցնելով փայտե դողի ողջ հաստությունը, դուրս են եկել հակադարձ կողմից և, կրկին մտնելով անուրաձե ծաված բրոնզե կապ-հարմարանքի մյուս եզրին բացված անցքերի մեջ, ծովել են: Այդ են վկայում պատահաբար հայտնաբերված և Երուսաղեմի թանգարանում պահվող անուրաձե չորս կապ-հարմարանքերը, որոնց վրա պահպանվել են նաև մեծ գամերը¹¹: Բրոնզե կապ-հարմարանքների վրա պահպանված ծավածքները թույլ են տալիս մոտավոր ճշտությամբ պարզել գեղեցիկության մարտակառքի թափանվի ճաղերն իրար կապող շրջանակի լայնքը (մոտ 6 սմ), ինչպես նաև փայտե դողի հաստությունը (մոտ 10 սմ): Ուշագրավ է, որ, նման կարևոր դեր կատարելուց պատ, կապ-հարմարանքները ունեցել են նաև ղեկորատիվ նշանակություն, որի լավագույն վկայությունը գեղեցիկության օրինակներից մեկի եզրին հագնված նշմարվող եռաշար սիգմաձևների և ինչոր կենդանակերպ պատկերների (հավանաբար այժ կամ ցույ) ստորին վերջույթների դրվագման հետքերն են: Մարտակառքի հետ առնչվում են նաև երկաթե ձողի ծայրին ամրացված ձիու բրոնզե կիսարձանը և բրոնզե վանդակաձև ձողից պատրաստված փակնաձև հարմարանքը (աղ. 3, նկ. 1, 2): Առաջինն ըստ ամենայնի որպես սիմանշան տեղադրվել է ձիերը մարտակառքին կապող առեղի գլխամասում, իսկ երկրորդն առեղը կցել է մարտակառքին: Ձիու նման կիսարձաններ հանդիպում են նաև Կարմիր բլուրի և Ճմիխի (Ալթին-թեփե) պեղումներից և, ինչպես եկազարում են ուսումնասիրողները, դարձյալ պարզարել են ձիու առեղի կամ քարշակի գլխամասը¹²: Ինչ վերաբերում է փակնաձև հարմարանքին, ապա նրա պուգահեռները հայտնի են Լոռի բերդի հ. 2 դամբարանի և Նյու Յորքում պահվող մասնավոր հավաքածուի նյութերում և նույնպես հայտնաբերվել են ձիու հանդերձանքի և մարտակառքի մասեր հանդիսացող իրերի հետ¹³:

Ըստ ամենայնի մարտակառքի առեղին են ամրացվել նաև վիճակով դամբարանից հայտնաբերված ուղ-

դանկյուն հիմքով, սևամեջ, զանգվածեղ, միաձուլ, կեռ (եղջուրաձև) առարկաները, որոնց դեպի ցած թեքվող վերնամասերը հիմքի համեմատ ավելի բարակ են ու լայն (աղ. 4, նկ. 1, 3): Գտնելով ասուրական բարձրաքանդակների և որմնակարների, վանտոսայան դեկորատիվ թիթեղների, լանջապանակների, սաղավարտների, գոտիների և Վանի քարակոթողի վրա պահպանված պատկերներից՝ նման առարկաները հիմնականում ամրացվել են մարտակառքի առեղի միջնամասում կամ լծի ծայրերին և բաժանարարի դեր են կատարել զույգ ձիերից դեպի կառավարտիկը եկող երկու զույգ սանձափոկների համար¹⁴: Նման երկու կեռ (եղջուրաձև) առարկաներ ներկայումս պահվում են Երուսաղեմի թանգարանում, ի տարբերություն Գեղիովտի օրինակների, դրանցից յուրաքանչյուրը պատրաստված է բրոնզե երկու առանձին թիթեղներից և դիմային մասում իրար հաջորդող ու հորիզոնական դասավորված ծաղկաշղթաների փորագրի գոտիներ է կրում¹⁵: Հավանաբար մարտակառքի մասերից է նաև զանգվածեղ գլխով երկաթե գամը (աղ. 11, նկ. 5): Բերված բոլոր զուգահեռները թույլ են տալիս ենթադրել, որ քննարկվող երկանիվ մարտակառքը նախատեսված է եղել մեկ զույգ ձիերի լծման համար և իր արտաքին տեսքով կրկնել է վանտոսայան որմնակարներից, փորագրի և դրվագված այլ պատկերներից հայտնի մարտակառքի ձևերը (աղ. 5, նկ. 1—5):

Գեղիովտի դամբարանի գտածոների հաջորդ խումբը կազմում են փանտոսայան կահույքի բրոնզե մասերը: Դրանց մեջ են ցլի կճղակի տեսքով ավարտվող բրոնզե միաձուլ, սևամեջ 7 առարկաներ, որոնք, ինչպես երևում է ասուրական և վանտոսայան բարձրաքանդակների, կնիքների, գոտիների, դեկորատիվ թիթեղների և այլ հուշարձանների վրա արված փորագրություններից ու դրվագումներից, հազցվել են փայտե կահույքի (սեղան, աթոռ, պատգարակ, բազմոց, գահավորակ, եռոտանի, աշտանակ և այլն) ոտքերին, ամրություն և ուրույն տեսք հաղորդելով վերջիններին: Ուշագրավ է, որ պահպանված 7 ոտքերից 3-ը հատույթում շրջանաձև են, իսկ մյուս 4-ը՝ ուղղանկյունաձև (աղ. 6): Հաջի առնելով վերը թվարկված դեկորատիվ արվեստի հուշարձանների ընձեռած տվյալները, ինչպես նաև նկատի ունենալով Բ. Հրուդայի, Թ. Օզգյուչի, Ե. Ալուրգալի, Լ. Վանդեն Բերգեի, Լ. դե Մեյեբի և Ռ. Մերհամի կողմից վանտոսայան կահույքի վերականգնման ու հավաքման փորձերը (աղ. 9, նկ. 1—3, 7, 9), կարելի է ենթադրել, որ վերնամասի շրջանաձև հատույթով բրոնզե 3 կճղակավոր երեսպատումները հազցվել են եռոտանու (պատվանդան կամ սեղան) ստորին վերջույթներին: Նման տեսք ունեցող պատվանդաններ ու սեղաններ հանդիպում են Տոկիոյի Հին Արևելքի թանգարանում պահվող վանտոսայան գոտու և Սոթբիի աճուրդի հատկանշական ցուցակում հրատարակված բրոնզե շրջանաձև առարկայի (հավանաբար հայելի) վրա փորագրված տեսարաններում, ինչպես նաև Ճմինի (Ալթին-թեփե) և Արծկեի (Ադիջուկ) դամբարաններից պեղած նյութերում¹⁶: Ինչ վերաբերում է վերնամասում ուղղանկյունաձև հատույթով, սևամեջ,

կճղակավոր կենդանու ոտքի ձև ունեցող երեսպատումների, ապա վանտոսայան և ասուրական բարձրաքանդակներում ու դեկորատիվ արվեստի գործերում հանդիպող տեսարանների համաձայն դրանք հիմնականում երեսպատել են աթոռների, բազմոցների, ոտնակների, գահավորակների ու սեղանների ոտքերի ստորին մասերը: Ըստ որում դրանք օգտագործվել են ինչպես առանձին, այնպես էլ ուղղանկյունաձև, կիսագլանաձև, կոճաձև և հատած կոնի տեսք ունեցող սևամեջ հարմարանքների հետ համադրությամբ: Նման առարկաներ ի հայտ են եկել Թոփրակ-կալեի, Թեյշեբախիի (Կարմիր բլուր), Ճմինի (Ալթին-թեփե), Կայալի-դերեի և Երևանի (Նորագավիթ ու Խարբերդ արվարձաններ) հնագիտական համալիրներից, ինչպես նաև պատահաբար հայտնաբերվել են Արևմտյան Հայաստանի տարբեր շրջաններից¹⁷: Ուղղանկյունաձև, կիսագլանաձև, կոճաձև և հատած կոնի ձևով սևամեջ բրոնզե առարկաներ հայտնաբերվել են նաև Գեղիովտի վիճափոր դամբարանում (աղ. 4, նկ. 2, աղ. 7, նկ. 1—3): Գահավորակների, պատվանդանի և աշտանակի մասեր են նաև Գեղիովտի դամբարանից հայտնաբերված, գլանաձև կամ քառանկյունաձև իրանով, հորիզոնական ծաված ուղղանկյունաձև վերնամասով և վերջինիս եզրերին բացված չորս անցքերի մեջ հազցված գամերով բրոնզե առարկաները (աղ. 8, նկ. 1): Դրանք սևամեջ են, մեկը հազցված է բրոնզե խողովակի, իսկ վերջինը՝ երկաթե ձողի վրա: Ըստ այդմ էլ կարելի է ենթադրել, որ առաջին չորսը (երկուսը հատույթում քառանկյունի են, երկուսը՝ շրջանաձև) օգտագործվել են կլոր և քառանկյունաձև ոտքեր ունեցող երկու տարբեր գահավորակների նստելատեղերի տակ, ոտքերի վերնամասում ամրացնելու համար, բրոնզե ձողի վրա ամրացված օրինակը նույն դամբարանից հայտնաբերված բրոնզե ձողի հետ միասին պատվանդանի մաս է կազմել, իսկ երկաթե զանգվածեղ ձողին հազցվածը, ամենայն հավանականությամբ, երկաթե աշտանակի վերնամասն է պահել:

Գեղիովտի վիճափոր դամբարանում տեղադրված գահավորակների արտաքին ձևավորման մանրամասեր են եղել նաև բրոնզե թերթիկավոր վարդակներն ու ռելիեֆ պարուրաձև զույգ նախշեր կրող ուղղանկյուն, սևամեջ հարմարանքները (աղ. 8, նկ. 2, 3): Դրանցից առաջինները վերադրել են գահավորակների փայտե ոտքերին հազցված կոճաձև ու հատած կոնի տեսք ունեցող երեսպատումների միջև ընկած տարածությունը կամ վարդարել են ոտքի և նստելատեղի միացման հանգույցը, իսկ երկրորդները տեղադրվել են բազմոցների և գահավորակների հանդիպակաց ոտքերի միջնամասերն իրար կապող փայտե հորիզոնական շրիշակների կենտրոնում: Արտաքին հարդարանքի նման մասեր պեղվել են նաև Թեյշեբախիի (Կարմիր բլուր), Ճմինի (Ալթին-թեփե) և Կայալի-դերեի դամբարաններում, իսկ պատահաբար հայտնաբերված օրինակները պահվում են Երուսաղեմի թանգարանում¹⁸:

Հնարավոր է, որ բազմոցի կամ գահավորակի մաս է

կազմել նաև գրանաձև, սնամեջ իրանով, շեփորաձև գլխով և վերնից հարթ թիթեղով փակված առարկան (աղ. 4, նկ. 2): Նրա փուլափոխները վանտոսայան հուշարձաններից մեկ հայտնի չեն: Բացառված չէ, որ նման հարմարանքները ծառայել են բազմոցների և գահավորակների թիկնակների ուղղահայաց հիմնաձողերի վերին կտրված կամ արմնկավալների գլխամասերը պարզաբերուն: Նման ենթադրության համար հիմք են տալիս Վանից հայտնաբերված արծաթե կրծքապարզերի և Նյու Յորքի Մետրոպոլիտեն թանգարանում պահվող վանտոսայան արծաթե (ոսկեգոծ) մեղալիտնի վրա արված պատկերները¹⁹: Բերված բոլոր փուլափոխները վկայում են, որ վիմափոր դամբարանում տեղադրված կահույքի նմուշներն ընդհանուր առմամբ կրկնել են վանտոսայան և ասուրական բարձրաքանդակների և դեկորատիվ-կիրառական արվեստի նըմուշների վրա արված փորագրություններից հայտնի կահույքի դասական օրինակների ձևերը (աղ. 9, նկ. 1—9, աղ. 10, նկ. 1—9):

Գեղեցիկ հայտնաբերված իրերի երրորդ խումբը սպասքն է (աղ. 4, նկ. 3, աղ. 11, նկ. 3, 4): Այն կազմված է հարթ հատակով, փքված իրանով, կարճ վզով, շեփորաձև բազմոց շուրթով, մուգ դարչնագույն, մի կանթանի, ձեռածեմի, ամբողջական գավից, կանթի հիմքի պահպանված մասի վրա փորված տարրորդայան շրջանաձև նշաններով գորշ-դարչնագույն անոթի բեկորից և շուրթին վարպետի նշանի հետքեր ունեցող բրոնզե սափորի ծամոված վերնամասից: Վերջինիս նշանը ներկայացնում է պատվանդան հիշեցնող երկու պատկերներ, որոնց վերնամասում փորագրված է գծերով լիցուն ձվաձև շրջանակ: Վավանթներն իրենց ձևով, պատրաստման եղանակով և արտաքին հարդարմամբ բնորոշ են Վանի բրուտագործության միջին փուլի օրինակներին և կարող են թվագրվել մ. թ. ա. 8-րդ դարի վերջ—7-րդ դարով:

Նույն ժամանակաշրջանին են վերաբերում նաև Գեղեցիկ դամբարանից հայտնաբերված նյութերի վերջին խումբը կազմող պերճանքի առարկաները (աղ. 11, նկ. 1, 2): Դրանք ներկայացված են բրոնզե բարակ լարից պատրաստված, ծայրերն իրար ընդհուպ մոտեցող երկու ապարանջաններով (մեկը թերի է), շազանակագույն, դեղնադարչնավուն և մուգ կանաչ ապակույց պատրաստված գրանաձև, գնդաձև և անվաձև ուլունքաձևերով

և խորադիր շրջանագծերով պարզարված «դմին» տիպի ոսկրն պարզաբանքներով (աղ. 11, նկ. 2):

Անհրաժեշտ է ավելացնել մի տվյալ նա: Հուշարձանը պատահաբար քանդած շինարարների և գյուղի բնակիչների հաղորդումների համաձայն, դամբարանի ավերման պահին, հնագիտական նյութերի հետ միասին ի հայտ են եկել նաև մեծ քանակությամբ ոսկորներ և հասուն տարիքի մարդկանց չորս գանգ: Տեղանքի ուսումնասիրության ժամանակ ավերված դամբարանի տեղում հնարավոր եղավ հավաքել մանկահասակ երեխաների գանգերի մասեր նա: Բերված բոլոր տվյալները թույլ են տալիս եզրակացնել, որ դամբարանը պատկանել է ավյալ հասարակության սոցիալական անդրակի վերին աստիճանին կանգնած անհատներից մեկին, որի թաղման արարողության ժամանակ, երկանիվ մարտակառքի, հարուստ սպառապիստության, կահույքի ու սպասքի հետ միասին վիմափոր դամբարանից են իջեցվել թերևս տիրոջը հանդերձյալ աշխարհ ուղևորող սպասավորների ու ծառաների դիակներ:

Ինչ վերաբերում է քննարկվող հուշարձանի թվագրմանը, ապա, նկատի ունենալով Մանի ավազանում Վանի արքաների թողած սեպագիր արձանագրությունների տեղեկատվությունը, նույն տարածքից (Վամո, Նորասուտ, Սարուխան, Արծվաքար, Կարմիրգյուղ, Չորագյուղ, Ալ բերդ, Ներքին Գետաշեն, Կարճաղբյուր և այլն) հայտնաբերված վանտոսայան նյութերի բազմազան հավաքածուն, Գեղեցիկ վիմափոր դամբարանի ժամանակագրական վերին ու ստորին սահմանները և հատկապես նույն համալիրում «ակինավ» տիպի դաշույնի ավազանները, կարելի է հիմնավորել, որ քննարկվող հուշարձանի կառուցման առավել հավանական ժամանակահատվածը մ. թ. ա. 8-րդ դարի վերջն և կամ 7-րդ դարի առաջին կեսը:

Վիմափոր հուշարձանի և նրանից ոչ հեռու գտնվող Ալ բերդ բլրի գագաթին պահպանված ամրոցի տարածքում հետազայում կատարվելիք հետազոտություններն ու պեղումները կարող են ավելի ներառել և ճշգրտել առաջարկվող թվագրման սահմանները և, բացառված չէ նաև, հնարավորություն տալ այն կապելու Վանի թագավորության որոշակի տիրակալի գործունեությանն և անչվող իրադարձությունների հետ:

ՇԱՆՈՁԱԳՐՈՒԹՅՈՒՆՆԵՐ

1 Բ. Ա. Կոֆտին. Урартский колумбарий у подошвы Арарата и куро-аракский энеолит, ВГМГ, вып. XIII-B, Тб., 1944, էջ 69—71: Բ. Բ. Пиотровский. История и культура Урарту, Е., 1944, 258—270. Բ. Բ. Пиотровский. Ванское царство, М., 1959, 208—219. Թ. Օզգյուլ, Հնագիտական Արարատը, «Գործ», 1968, N 8, էջ 19: Բ. Ա. Мартыросян. Аргиптихинили, Е., 1974, էջ 56: Բ. Ögün. Die urartäische Bestattungs Bräuche, SRKK, Leiden, 1978, шл. 645: Բ. Forbes. Urartian Architecture, BAR, International Series 170, Oxford, 1983, նկ. 58: Բ. Վ. Համալկյան, Վանի թագավորության պետական կրոնը, Ե., 1990, էջ 79: Շ. Ա. Есаян, Լ. Ն. Биягов, Շ. Գ. Амаякян, А. Գ. Канециан. Бняйнская гробница в Ереване, Е., 1991, էջ 20—21: Բ. Andre-Salvini, M. Salvini. Gli annali di Argisti I—Note e collazioni, SMEA, Fascicolo XXX,

Roma, 1992, шл. 1: Բ. Ա. Համալկյան, Լ. Վ. Արաջյան, Վանի ավազանի բնակավանդակի ամրոցները, ԳԵՂ, հ. 1, 1995, էջ 211:

2 Բ. Բ. Пиотровский. Город бога Тейшебы, СА, N 2, М., 1959, էջ 175, шл. 6, նկ. 1: Գ. Փ. Гобеджишвили. Археологические раскопки в Советской Грузии, Тб., 1952 (на груз. языке), шл. 40: Բ. Ա. Կալանթազ. Археологические памятники Сухумской горы, Сухуми, 1954, էջ 78, шл. VIII, նկ. 19: Բ. Մ. Թրաք. Труды, т. 2, Сухуми, 1969, էջ 26, шл. II, նկ. 12: Բ. Ա. Мартыросян. Аргиптихинили, Е., 1974, էջ 172: Բ. Վ. Барамугзе. Мерхеульский могильник, Тб., 1977, шл. VIII, նկ. 8: Բ. Վ. Тегов. Скифы и Центральный Кавказ в VII—VI вв. до н. э., М., 1980, էջ 57—59: Բ. Ն. Գոգրեթովա, Բ. Ա. Համալկյան. Անդրկովկասում հայտնաբերված սկյութական թերի և

- դաշույններ, ԼՀԳ, հ. 9, 1981, էջ 85–96: *С. А. Есаян, М. Н. Погребова*. Скифские памятники Закавказья, М., 1985, էջ 40–52:
3. *Б. Б. Пиотровский*. Археология Закавказья, Л., 1949, шп. 10. II: *А. А. Мартиросян*. Армения в эпоху бронзы и раннего железа, Е., 1964, էջ 211, նկ. 83, էջ 272, նկ. 105, էջ 284, նկ. 110, шп. XXX–XXXII: *С. А. Есаян, А. Н. Биягов, С. Г. Амаякян, А. Г. Канециан*. Աշվ. աշխ., шп. X, նկ. 6, 7: *Ս. Ս. Փիլիպոսյան*. Պեղումներ Սևանի կղզեկտորի Նորատուփի հատվածում, ՀՀԳԱՄՆԳՆ, ՋԶ, Ե., 1991, էջ 31: *Ս. Ս. Փիլիպոսյան*, Ուրարտական դամբարանների Նորատուփի, ՀՀԳԱՄՆԳՆ, ՋԶ, Ե., 1991, էջ 66–69:
4. *Б. Б. Пиотровский*. Ванское царство, М., 1959, шп. 40–41: *А. А. Мартиросян*. Город Тейшебаини, Е. 1961, шп. 17:
5. *С. А. Есаян, А. Н. Биягов, С. Г. Амаякян, А. Г. Канециан*. Աշվ. աշխ., шп. XVIII: *Н.-J. Kellner*. Grouping and Dating of Bronze Belts, UMCFCM, Jerusalem, 1991, էջ 158–159, նկ. 5:
6. *L. Vanden Berghe, L. De Meyer*. Urartu een vergeten cultuur uit het Bergland Armenie, Gent 1982–1983, էջ 147, նկ. 61:
7. *А. А. Мартиросян*. Армения в эпоху бронзы и раннего железа, Е., 1964, էջ 212, նկ. 84, шп. XXI, նկ. 19, 20: *О. Тасыүрек*. Dome Inscribed urartian Bronze Armour, Iraq, vol. 37, part 2, London, 1975, էջ 151–154, шп. XXXII, նկ. с: *С. Г. Деведжян*. Лори Берд I, Е., 1981, шп. 23, նկ. 1: *L. Vanden Berghe, L. De Meyer*. Աշվ. աշխ., էջ 146–147, նկ. 57–59: *U. Seidl*. Horse Trappings, UMCFCM, Jerusalem, 1991, էջ 79–81, նկ. 31–33: *Ս. Ս. Փիլիպոսյան*. Կառավարչական փորձանշաններ և հեծելազորը Հին Հայաստանում, Ե., 1994, шп. 8, նկ. 15, шп. 11, նկ. 7, 12, 13, 15, 16:
8. *T. Özgüç*. Excavations at Altın tepe, TTKB, vol. 25, Ankara, 1961, էջ 272–278, նկ. 17: *Ս. Ս. Փիլիպոսյան*. Աշվ. աշխ., էջ 77–78, шп. 28:
9. *С. А. Есаян, А. Н. Биягов, С. Г. Амаякян, А. Г. Канециан*. Աշվ. աշխ., шп. XII, նկ. 9: *R. Merhav*. Chariot Accessories, UMCFCM, Jerusalem, 1991, էջ 71, նկ. 18, 88, նկ. 45:
10. *A. Parrot*. The Art of Assyria, New York, 1961, шп. 345: *О. Тасыүрек*. The urartian belts in the Adana Regional Museum, Ankara, 1975, шп. 32: *О. Muscarella*. Bronze and Iron—Ancient Near Eastern Artifacts in the Metropolitan Museum of Art, New York, 1988, էջ 428, նկ. 576:
11. *R. Merhav*. Աշվ. աշխ., էջ 64–65, նկ. a–b:
12. *T. Özgüç*. Աշվ. աշխ., էջ 278, նկ. 16: *Б. Б. Пиотровский*.

- Ванское царство, М., 1959, էջ 178, նկ. 40: *B. Piotrovski*. Urartu, the kingdom of Van and its Art, New York, 1967, նկ. 107:
13. *С. Г. Деведжян*. Лори Берд I, Е., 1981, էջ 60, шп. XXIII, նկ. 4: *R. Merhav*. Աշվ. աշխ., էջ 68–69, նկ. 15–16:
14. *A. Parrot*. Աշվ. աշխ., шп. 345: *P. Calmeyer, U. Seidl*. Eine Fruhurartäische Siegesdrstellung, AS, vol. 33, London, 1983, էջ 103–114, նկ. 1: *R. Merhav*. Աշվ. աշխ., էջ 54–55, նկ. 2, 3, էջ 312–313, նկ. 2: *E. Haerink und B. Overlaet*. Zur Funktion eingier urartäische Bronzcegenen էջ 131, նկ. 21, էջ 164–165, նկ. 97, 98:
15. *R. Merhav*. Աշվ. աշխ., էջ 67–81, նկ. a–b:
16. *S. Miyashita*. La scène du banquet dans les ceintures urartéennes, BAOM, vol. 5, Tokyo, 1983, 299–300, шп. 1: *C. Isik*. Tische und Tischdarstellung in der Urartäischen Kunst, TTKB, vol. 197, Ankara, 1986, էջ 413–445, նկ. 7, 8: *R. Merhav*. Secular and cultic Furniture, UMCFCM, Jerusalem, 1991, էջ 252–253, նկ. 5/1:
17. *R. Barnett*. The excavations of the British Museum at Toprak-kale, near Van, «Iraq», vol. 12, part I, London, 1950, էջ 26–31, 40–43, шп. 2–7, 11, 18–21: *R. Barnett*. The excavations of the British Museum at Toprak kale, near Van-Addenda, «Iraq», vol. 16, London, 1954, էջ 11–21, шп. III: *B. Hroudá*. Die Kulturgeschichte des assyrischen Flashbildes, Bonn, 1965, шп. 13, 16: *C. A. Burney*. A first season of excavation at the Urartian Citadel of Kayhdere, AS, vol. 16, London, 1966, էջ 98–99, шп. 21–23: *E. Akurgal*. Urartäische und altiranische Kunstzentren, Ankara, 1966, էջ 37–38, 47–48, նկ. 55: *T. Özgüç*. Altın tepe II, Ankara, 1969, էջ 65–72, шп. XIX–XXIV: *Б. Б. Пиотровский*. Кармир Блур (альбом), Л., 1970, նկ. 72, 77: *R. Barnett*. More Addenda from Toprak-Kale, AS, vol. 22, London, 1972, էջ 171–175: *L. Vanden Berghe, L. De Meyer*. Աշվ. աշխ., էջ 102, 181–180, նկ. 129–137: *Ս. Ս. Փիլիպոսյան*, Նորահայտ ուրարտական հուշարձան Երևանում, ՀՀԳԱՄՆԳՆ, ՋԶ, Ե., 1987 թ., էջ 35–37: *R. Merhav*. Աշվ. աշխ., էջ 246–261, լուսանկար 1–8:
18. *T. Özgüç*. Աշվ. աշխ., Ankara, 1961, էջ 283, նկ. 8: *C. A. Burney*. Աշվ. աշխ., шп. 21, նկ. 5, шп. 23, նկ. 1, 2: *R. Merhav*. Աշվ. աշխ., էջ 260–261, նկ. 7–9:
19. *G. Meyer*. Ein neuentdeckter urartäische Brustschmuk, DA, Berlin 1955, էջ 210: *Н.-J. Kellner*. Medallions and Pectorals, UMCFCM, Jerusalem, 1991, էջ 166–167, նկ. 3: *R. Merhav*. Աշվ. աշխ., էջ 247, նկ. 1–4:

ՀԱՄԱՌՈՏԱԳՐՈՒԹՅՈՒՆՆԵՐ

- ԼՀԳ — «Լրագրի հասարակական գիտությունների»
ՀՀԳԱՄՆԳՆ, ՋԶ — «Հայաստանի հանրապետությունում դաշտա-
յին հնագիտական աշխատանքների արդյունքներին նվիրված գիտա-
կան նստաշրջան, Ջեկուլյուսների թեմիսներ»
ՊԲՀ — «Պատմա-բանասիրական հանդես»
БГМГ — «Вестник Государственного Музея Грузии»
СА — «Советская Археология»
AM — «Archaeologia Mundi»
AS — «Anatolian Studies»

- BAOM — «Bulletin of the Ancient Orient Museum (Tokyo)»
BAR — «British Archaeological Reports»
DA — «Das Altertum»
IA — «Iranica Antiqua»
SMEA — «Studi Micene ed Egeo-Anatolici»
SRKK — «Studien zur Religion und Kultur Kleinasien»
TTKB — «Türk Tarih Kurumu Bülteni»
UMCFM — «Urartu. A Metalworking Center in the First Millennium»
B. C. E.

А. С. ПИЛИПОСЯН, А. Е. ХАЧАТРЯН

ВАНТОСПСКОЕ ПЕЩЕРНОЕ ЗАХОРОНЕНИЕ ГЕХОВИТА

РЕЗЮМЕ

Осенью 1979 г., при строительстве дороги близ села Геховит Мартунийского района РА., у дороги, ведущей от озера Севан к Селимскому перевалу, неподалеку от холма Ал берд, было разрушено пещерное захоронение. Сохранившийся инвентарь этого богатого захоронения состоит из железных (акинак, копья) и бронзовых (удила, панцирная бляха) предметов вооружения и конского снаряжения, металлических частей боевой колесницы (дышло, крепления колес, массивный железный гвоздь), мебели (ножки, втулки, обивка стульев, табурет, тренога и т. д.), бытовой посуды (фраг-

менты керамических сосудов, бронзового кувшина) и предметов украшения (бронзовые браслеты, стеклянные бусы, костяные подвески типа "домино").

Аналогичный материал из Эребуни (Арин берд), Тейшебаини (Кармир блур), Аргштижинили (Армавир), Вана, Алтын-тепе, Бостан-кая, Каялидере, Адилджеваза (Арцке), Чавуш-тепе (Айкаберд) позволяет предположить, что в Геховитской пещере был захоронен представитель знати Ванского царства, и датировать захоронение концом 8-го-первой половиной 7-го веков до н. э.

A. S. PILIPOSIAN, L. E. KHATCHATRIAN

VANTOSPAN ROCK-CUT TOMB AT GEKHOVIT

SUMMARY

In 1979, in Martouni region (Armenia), on the territory of the village Gekhovit (Sevan basin) at the slope of a hill named Al berd, by accident was discovered a rock-cut tomb.

In the tomb was found a very rich collection of archaeological objects: iron akinak and spears, bronze horse trappings, harness, fitting-disk examples, chariot accessories, parts of furniture, legs encasings, corner pieces, sheathings and foliate circlets of thrones, footrests, tables, chaires and tripod, stands, utensils, broken parts of clay and bronze jugs. The adornments

were of bronze armlets, beads of glass and bone pendants of «domino» type.

Similar archaeological objects discovered in Erebouni (Arin berd), Teyshebainie (Karmir Blur), Argish-tihinili (Armavir), Van, Altin tepe, Bostan-kaya, Kayalidere, Adildzevaz (Artske), Tchavoush-tepe (Haykaberd), provided the opportunity to claim that in the Gekhovit tomb was buried a high class person of great importance in Van's Kingdom. The rock-cut tomb of Gekhovit is dated by it's direct analogues mentioned above the end of the VIII and I half of the VII century B. C.



ԱՂՅՈՒՍԱԿՆԵՐԻ ՑԱՆԿ

Աղյուսակ 1. Ապառազիտության նմուշներ (Գեդիովիտ)

1. Դաշույն-ակիևակ, 2-3. Նիզակներ, 4. Կապարճ, 5. Ճարմառ

Աղյուսակ 2. Ապառազիտության նմուշներ (Գեդիովիտ)

1-3. Չիասանձերի մասեր

Աղյուսակ 3. Մարտակառքի մասեր (Գեդիովիտ)

1. Փակսնաձև հարմարանք, 2. Չիու կիսարձան, 3. Անուրաձև կապ

Աղյուսակ 4. Մարտակառքի, կահույքի և սպասքի մասեր (Գեդիովիտ)

1, 3. Փոկերի բաժանարարներ, 2. Կահույքի ծայրապանակներ, 4. Կահույքի կիսազլանաձև մաս,

5. Թիկնակի կամ արմնկակալի ծայրապանակ, 6. Բրունգն սափորի վերնամաս

Աղյուսակ 5. Վանտոսայան և ատուրական մարտակառքերի պատկերներ

1. Նեմրուք, պալատի որմնանկար (*R. Merhav.* 1991, էջ 55), 2. Մարտակառքի անվի վիրակազմություն (*R. Merhav.* 1991, էջ 62), 3. Տեսարան Կարլսուեռում պահվող բրունգն լանջապանակից (*P. Calmeyer, U. Seidl.* 1983, նյ. 1), 4. Մարտակառքի պատկեր (*R. Merhav.* 1991, էջ 78), 5. Հատված Ադանայի գավառական թանգարանում պահվող գոտու տեսարանից (*O. Tasyürek,* 1975, աղ. 32)

Աղյուսակ 6. Կահույքի ոտքերի երեսագատումներ (Գեդիովիտ)

Աղյուսակ 7. Կահույքի ոտքերի երեսագատումներ (Գեդիովիտ)

Աղյուսակ 8. Կահույքի մասեր (Գեդիովիտ)

1. Գահավորակի երեսագատումներ, 2-3. Հարդարանքի նմուշներ


Աղյուսակ 9. Գահավորակների, եռոտանիների, պատվանդանի պատկերներ և վերականգնումներ

1. Նեմրուք, պալատի որմնանկար (*B. Hroud.* 1965, աղ. 16), 2. Վան (վերակազմություն) (*E. Akurgal.* 1968, նյ. 55), 3. Ալթին-թեփն (վիրակազմություն) (*T. Özgüç.* 1969, աղ. XIX), 4. Հատված Տոկիոյում պահվող գոտու տեսարանից (*S. Miyashita.* 1983, աղ. 1), 5. Ալթին-թեփն (*B. Piotrovsky.* 1967, նյ. 26), 6. Սոթբիի հատկանշական ցուցակում հրատարակված հայերու վրա արված պատկեր (*Merhav R.* 1991a, էջ 253), 7,9. Ա-դիշեազ-Արծկն (վիրակազմություն) (*C. Isik.* 1986, նյ. 7,8), 8. Ճմին (Ալթին-թեփն) (դամբարան 3-րդ) (*R. Merhav.* 1991, էջ 252)

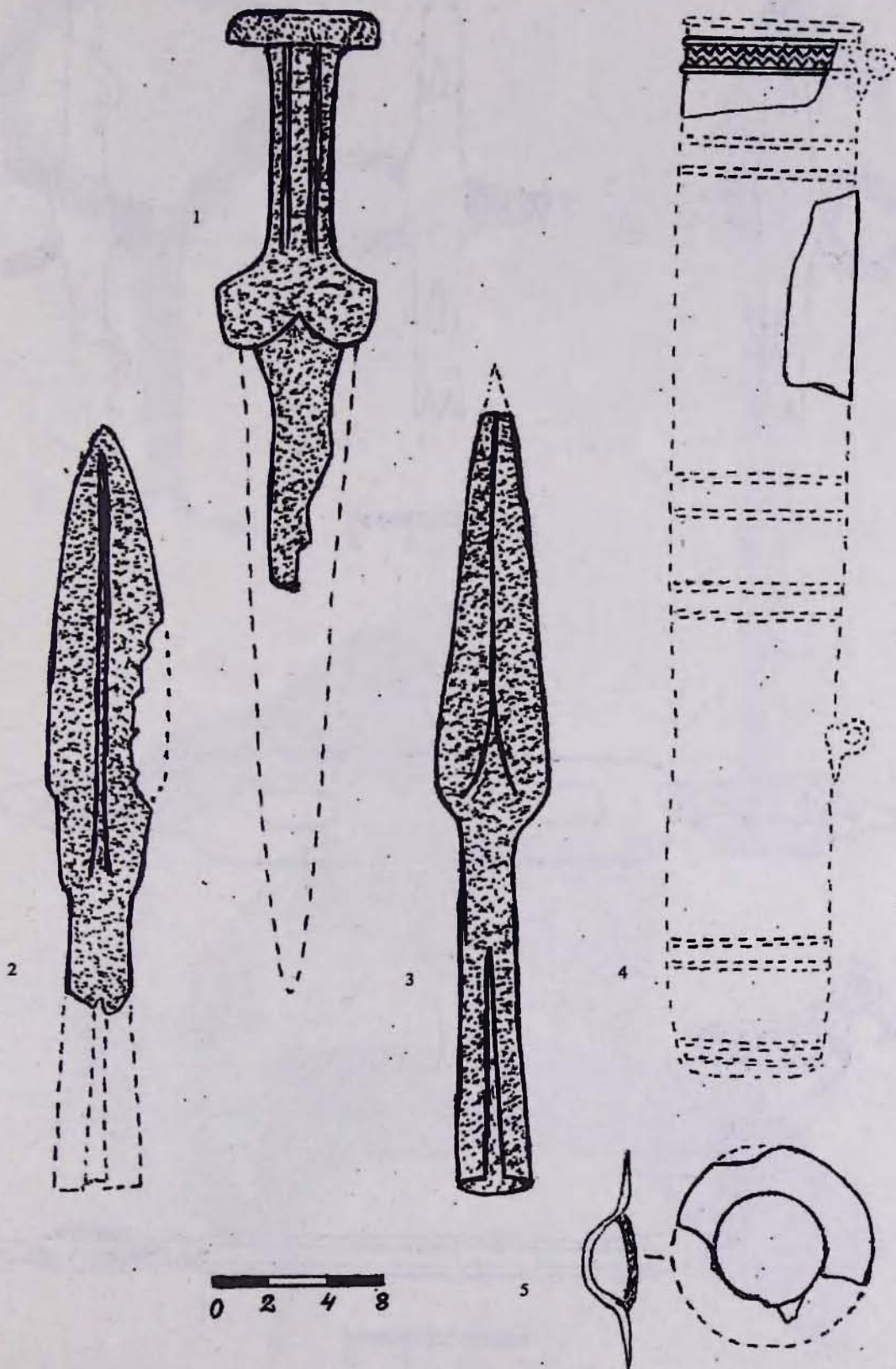
Աղյուսակ 10. Վանտոսայան գահավորակների պատկերներ


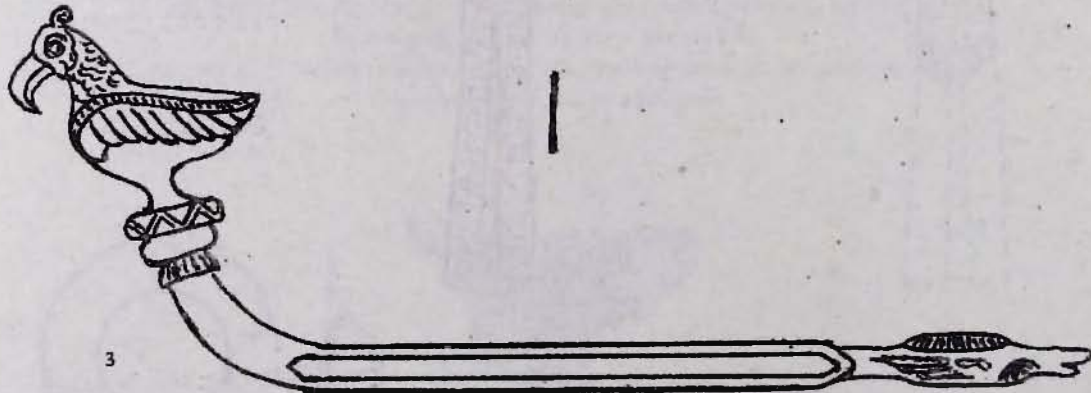


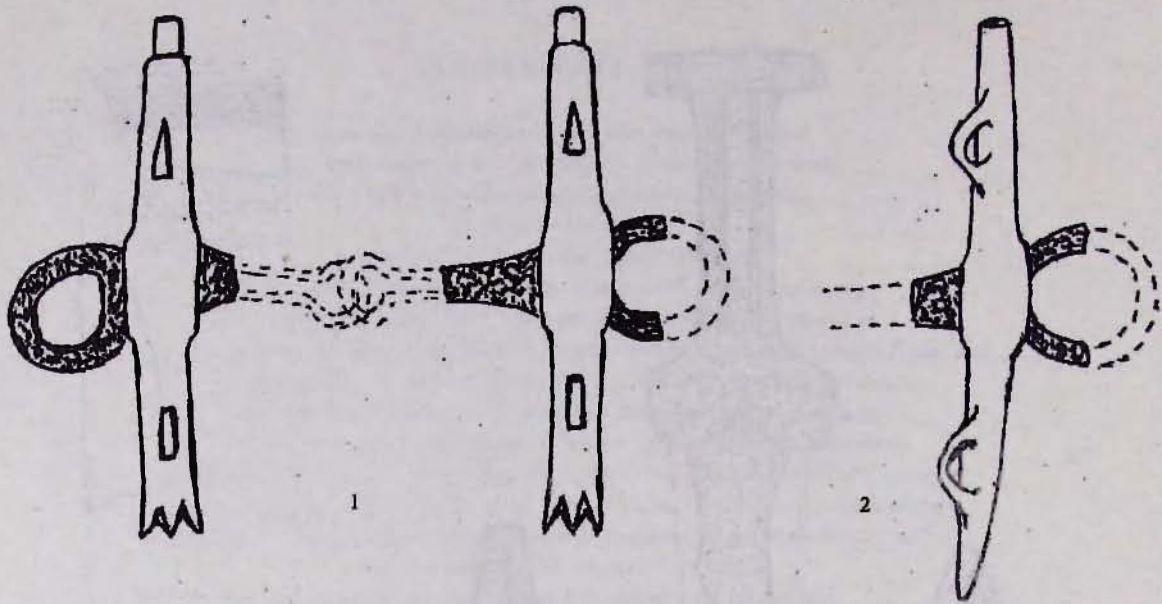
1. Տոկիոյի գոտու վրա (*S. Miyashita.* 1983, աղ. 1), 2. Արծաթե կիսաբունաձև կախիկի վրա (*H.-J. Kallner.* 1991, էջ 166, նյ. 2), 3. Վան, արծաթե կիսաբունաձև կախիկի վրա (*Meyer G.* 1955, էջ 209), 4. Պատկեր գոտու վրա (*P. Calmeyer.* 1991, էջ 317, նյ. 4), 5. Արծաթե մեդալիոնի վրա (*H.-J. Kallner.* 1991, էջ 167, նյ. 3), 6. Բրունգն թիթեղի վրա (*R. Barnett.* 1954, աղ. XI), 7,8. Բրունգն թիթեղի վրա (*Merhav R.* 1991a, էջ 247, 249), 9. Վան-Թոփրակ-կալն (*G. Meyer.* 1955, էջ 210)

Աղյուսակ 11. Պերճաքի առարկաներ (նյ. 1-2), բրուտագործության նմուշներ (նյ. 3-4), մարտակառքի մաս (նյ. 5) (Գեդիովիտ)






ԱԴՅՈՒՍԱԿ 1



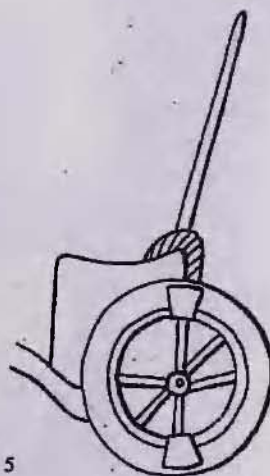


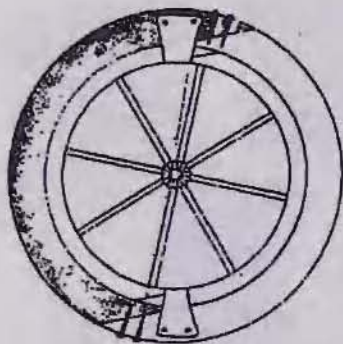
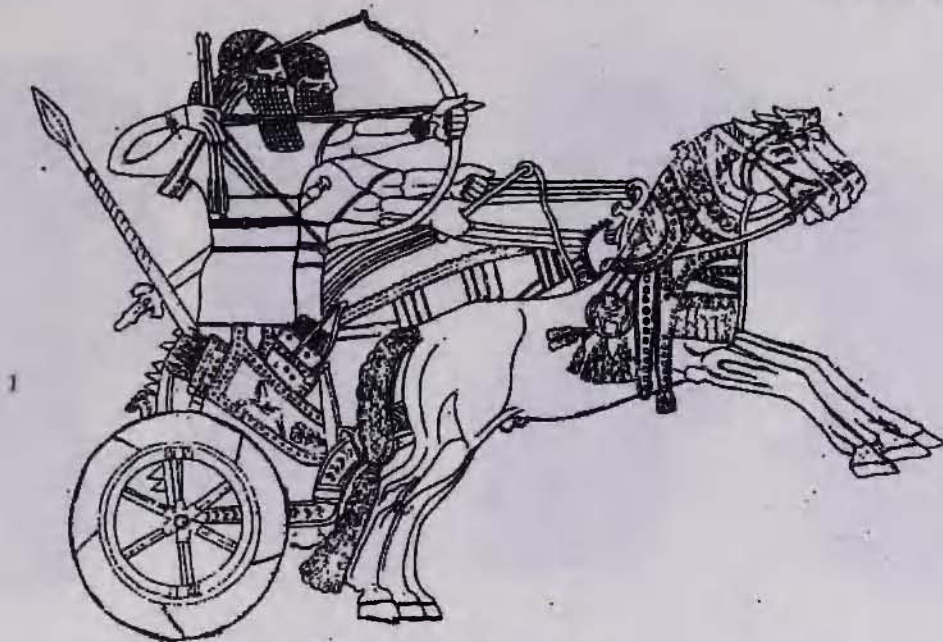


ԱՂԹՈՒՍԱԿ 3






ԱՂՅՈՒՄԱԿ 5





ԱՂՅՈՒՄԱԿ 7





1



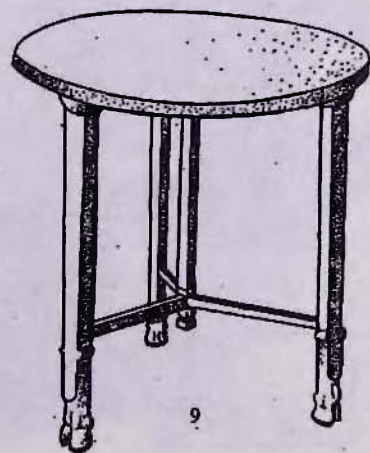
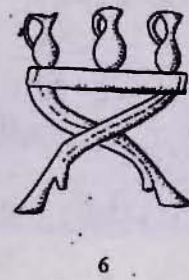

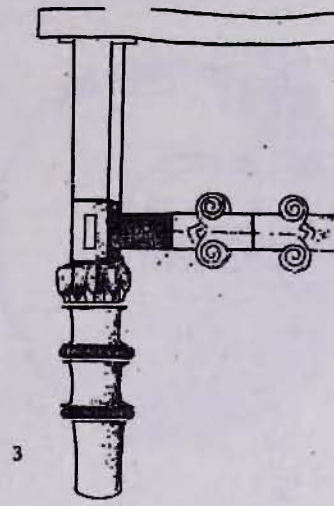
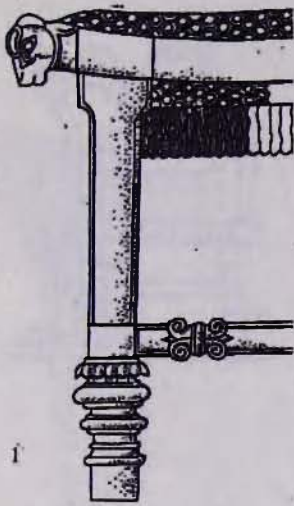
2

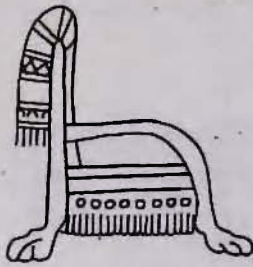


3



ԱՂԹՈՒՍԱԿ 9





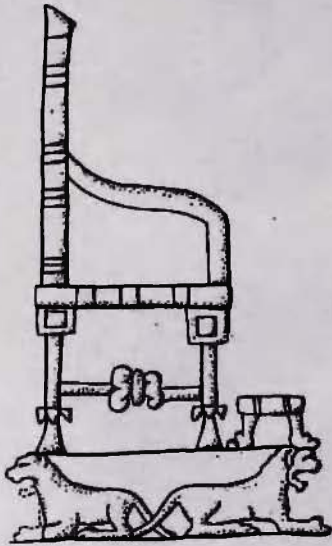
1 1



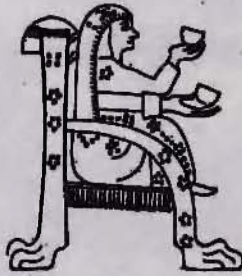
2



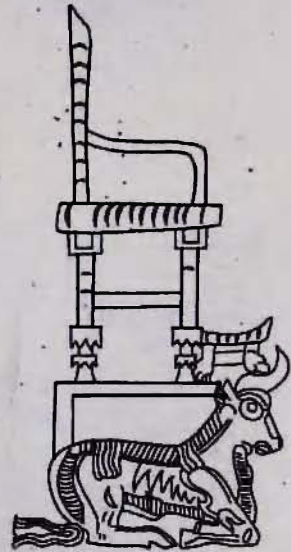
3 1



5



4



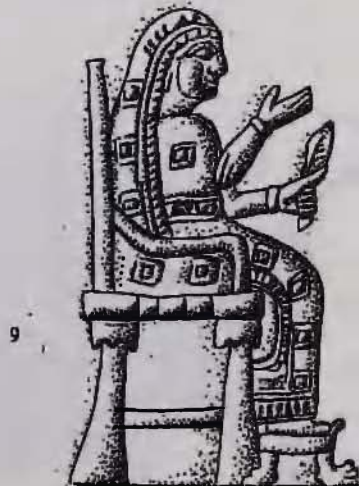
6



8



7



9



ԳԵՂՀՈՎՏԻ ՎԱՆՏՈՍՊԹԱՆ ՎԻՄԱՓՈՐ ԴԱՄԲԱՐԱՆԸ

Սառևա լճի հարավ-արեւմտյան ափից մոտ 5 կմ հարավ, լճից դեպի Սելիմի լեռնանցքը տանող ճանապարհի աջ կողմում, ներկայիս Մարտունու շրջանի Գեղհովիտ գյուղի տարածքում, «Ալ բերդ» անունը կրող բլրի հյուսիսային ստորոտին, 1979 թ. աշնանը, նոր կամրջի շինարարության ժամանակ, պատահաբար բացվեց վանտոսայան վիմավոր մի դամբարան: Նրա պարունակությունը կազմող հնագիտական նյութերի պահպանված մասը գյուղի բնակիչների և սույն հոդվածի հեղինակների կողմից հավաքվեց և տեղափոխվեց Հայաստանի պատմության պետական թանգարան (ՀՊՊԹ, հավաքածու 2695):

Տեղանքի ուսումնասիրությունից պարզվեց, որ դամբարանի համար հարմարեցվել և օգտագործվել է հողմահարման հետեւանքով տեղ-տեղ մասամբ քայքայված ժայռի արևելյան լանջին բացված բնական խռոչը, որը, ըստ գյուղի բնակիչների հաղորդման, ունեցել է մոտ 3,0 մ երկարություն, 1,5—2,0 մ լայնք, մոտ 2,0 մ բարձրություն, կողմնորոշված է եղել հյուսիսից հարավ և արևելյան կողմից ունեցել է կամարաձև մուտք: Նման բնական երեք խռոչներ այժմ էլ պահպանվում են ավերված դամբարանից մի քանի մետր հեռավորության վրա: Ըստ որում դրանցից ամենախոշորի կամարաձև առաստաղի հարավային հատվածում և հյուսիսային պատի հիմնամասում փորված արհեստական բացվածքները վկայում են, որ ժամանակին անձավներն ըստ ամենայնի հաղորդակցման նեղ միջանցքներ են ունեցել:

Վիմավոր դամբարանները վանտոսայան թաղման ծեսի կարևոր ատրիբուտներից են, հաճախ բաղկացած են եղել մի քանի սրահներից և մասնագետների կարծիքով ամփոփվել են Վանի արքաների, ազնվատոհմիկների և բարձրաստիճան անձանց աճյունները: Նման դամբարաններ հայտնի են Վան, Ալիշար, Բոստան-կայա, Կայալի-դերե, Հայկաբերդ (Չավուշ-թեփե), Մանազկերտ, Սանգար, Արգիշթիխիսիլի, Թեյշեբախի (Կարմիր բլուր) հնավայրերից և վերաբերում են մ. թ. ա. 9—7-րդ դարերին¹:

Գեղհովտի վիմավոր դամբարանից սերող հնագիտական իրերի հավաքածուն ըստ վերջիններիս կիրառական հատկանիշների պայմանականորեն կարելի է բաժանել 4 խմբի:

Առաջին խմբում առանձնանում են սպառազինության հետ առնչվող նյութերը, որոնցում հատկապես աչքի է ընկնում հորիզոնական ձողաձև վերնամասով, ուղիղ, կենտրոնում անոսավոր բունավոր և սրտաձև խաչարդով երկաթե դաշույնը (Չեղբը խիստ վատ է պահպանվել): Նրա նմանակները մասնագիտական գրականության մեջ հայտնի են «ակինակ» անվամբ (աղ. 1, նկ. 1): Նման

դաշույններն ու սրերը լայն տարածում ունեն Կովկասի (Բրիլի, Թլի, Սուխում, Մախարա, Ծիծամորա, Օռայի, Դվանի, Գուադիխու, Նիզովիանի) և Հայկական լեռնաշխարհի (Կարմիր բլուր, Մուսիբի, Մտեփանակերտ, Գետաբեկ, Սամթալբո) համաժամանակյա հնագիտական հուշարձաններում, ըստ մասնագետների իրենց վրա կրում են սկյութական զինագործության առանձնահատկությունները և թվագրվում են մ. թ. ա. 7—5-րդ դարերով²: Դաստակի կառուցվածքով Գեղհովտի դաշույնը հատկապես մոտ է մ. թ. ա. 7-րդ դարի հնագիտական համալիրներից (Թեյշեբախի, Բրիլի, Սամթալբո) հայտնաբերված օրինակներին:

Սպառազինության հաջորդ նմուշները 27-28 սմ երկարություն ունեցող, խողովակալոթա երկաթե երկունիակներն են (աղ. 1, նկ. 2, 3): Դրանցից առաջինը ուռուցիկ կենտրոնական ողով օժտված տերեաձև լնվակ ունի, իսկ երկրորդը հատույթում շեղանկյունաձև է: Նման նիզակները լավ հայտնի են Հայկական լեռնաշխարհի (Կարմիր բլուր, Երեանի Ավտագրեգատ գործարանի դամբարան, Էրեբունի, Գյումրի, Խրատանց, Կուրթան, Դեբեդ) և մասնավորապես Սառևի ավազանի (Նորատու, Արծվաքար, Կարմիրգյուղ, Սարուխան) համաժամանակյա հնագիտական համալիրներից և թվագրվում են մ. թ. ա. 8—7-րդ դարերով³:

Սպառազինությանն են վերաբերում նաև Գեղհովտից հայտնաբերված բրոնզե կապարձի բեկորները (աղ. 1, նկ. 4): Դրանցից մեկը, ըստ ամենայնի, կապարձի վերին եզրի մասն է կազմել, դրվագված հորիզոնական երկու ողներով բաժանված է գոտիների և վերինի մակերեսին գազաթևերով իրար ուղղված փորագիր եռանկյունների հորիզոնական շարքեր է կրում: Այս նախշը հանդիպում է նաև Կարմիր բլուրից հայտնաբերված կապարձների վրա և մեծ մասամբ երկրում է մարտակառք և կառամարտիկներ ներկայացնող փորագիր տեսարանը⁴: Սույն նախշն են կրում նաև Երեանի Ավտագրեգատ գործարանի տարածքում պեղված վանտոսայան դամբարանից հայտնաբերված, ինչպես նաև Ստամբուլի թանգարանում պահվող և Մարդուրի 2-րդի սեպագիր արձանագրությունը կրող գոտիների բեկորները⁵: Գեղհովտի վիմավոր դամբարանից հայտնաբերված սպառազինության օրինակների մեջ առավել մեծաքանակը ձիու ասպպենի և մարտակառքի տարբեր մասերի բրոնզե և երկաթե մնացորդներն են: Ասպպենի և հանդերձանքի մեջ առանձնանում են երեք տարբեր սանձերի մասերը (աղ. 2, նկ. 1—3): Դրանցից առաջինն օղակաձև վերջույթներ ունեցող երկաթե երկմաս

ներկայացվող սովորներն ունեն տարածական սկզբա-
ծություն՝ Արգիշթիխիևի (Արարատ), Արտաշատ (Նիգ), Նորատու, Գեղիվիտ (Գեղարքունիք), որոնց
խմբավորման միակ հիմքը պատմամշակութային մեկ
ամբողջության պատկանելու պարագան է (մ. թ. ա. 8—6-
րդ դարերում տարածքը Վանի թագավորության մի
մասն էր կազմում): Այդ պատճառով Ուրարտուին
նախորդող վաղ նրկաթի դարաշրջանի մ. թ. ա. 11—9-րդ
դարերի նյութերի հետ համեմատական վերլուծություն-
ները նպատակահարմար է իրագործել ոչ թե՛ ըստ
առանձին հուշարձանների (Ակունք, Արթիկ, Ցամա-
քաբերդ, Հոռոմ), այլ թվարկված հուշարձանների
հայտնաբերված գանգերի միջինացված ցուցանիշների
տատանման տրամաչափի հետ՝ այն ընդունելով որպես
ստանդարտ, որի հենքի վրա կարելի է դիտարկել
ուրարտական դարաշրջանի գանգերի ձևաբանական
տարբերությունները կամ ընդհանրությունները:
Նշենք, որ համադրվող ցուցանիշները՝ որպես պատ-
մական սկզբնաղբյուրներ, միանգամայն համարժեք են:

Աղյուսակ 1

| N ըստ Մար- տինի | կանայք | | | տղամարդիկ | | |
|-----------------------|--------|----------|-------|-----------|----------|-------|
| | min | ՈՒրարտու | max | min | ՈՒրարտու | max |
| 1. | 174,4 | 176,7 | 182,0 | 185,0 | 186,4 | 194,7 |
| 8. | 134,5 | 135,4 | 137,1 | 138,4 | 139,3 | 144,2 |
| 8/1. | 73,9 | 75,4 | 77,3 | 73,7 | 74,7 | 79,3 |
| 17. | 126,0 | 130,0 | 130,0 | 134,7 | 133,6 | 139,7 |
| 9. | 94,1 | 96,5 | 99,0 | 98,3 | 96,0 | 100,7 |
| 45. | 122,8 | 117,1 | 127,3 | 130,1 | 129,4 | 137,2 |
| 48. | 66,5 | 68,3 | 71,3 | 71,1 | 75,4 | 78,0 |
| 51. | 41,3 | 40,0 | 43,0 | 41,5 | 41,8 | 45,3 |
| 52. | 34,1 | 32,6 | 35,1 | 32,7 | 33,6 | 33,7 |
| 54. | 23,5 | 23,7 | 24,5 | 23,3 | 23,8 | 25,3 |
| 55. | 49,4 | 49,4 | 52,0 | 51,2 | 52,0 | 53,6 |
| 77. | 136,3 | 137,9 | 139,2 | 132,5 | 141,5 | 137,9 |
| <Մ. | 117,6 | 118,1 | 122,0 | 116,3 | 125,1 | 122,6 |

Համեմատական վերլուծությամբ (աղ. 1) տղա-
մարդկանց խմբերի համար ռանձնացվելիս ուրար-
տական հավաքածուի առավել ներդրումը (45),
դիմային կմախքի՝ հորիզոնական անկյունների (77)
փոխվածությունը, ճակատոսկրի (9) ու գանգակա-
վառակի (17) տրամագծերի ավելի փոքր չափերը: Նույն
համեմատությունը կանայք խմբերի համար, բացի այտ-
ոսկրային տրամագծից (45), բացահայտեց այլ տար-
բերություններ: Միջինացված ցուցանիշների վերը
նշված տարբերությունները չնչին են, և համեմա-
տությունների այս մակարդակում խոսել որևէ էական
շեղման մասին այնքան էլ ճիշտ չի լինի: Յուրաքանչյուր
հատկանիշի, ըստ խմբերի պոզորդման, սովորներն
ունենալու համար (հաշվարկված է Պիրսոնի բանաձևով)
ընտրված են ուրարտական դարաշրջանին անմիջակա-
նորեն նախորդող Հոռոմի և Նորատուի վաղ նրկաթե-
դարյան հավաքածուները (աղ. 2):

Ուրարտական դարաշրջանի գանգաբանական
նյութն իր ընդհանուր ձևաբանական նկարագրով
տարբերվում է Հոռոմի հավաքածուից՝ այտոսկրային

Աղյուսակ 2

| N ըստ Մար- տինի | Նորատու 1 | | Նորատու 2 | | ՈՒրարտու | | Հոռոմ | |
|-----------------------|-----------|---|-----------|---|----------|----|-------|----|
| | X | n | X | n | X | n | X | n |
| Տղամարդկանց խումբ | | | | | | | | |
| 1. | 187,8 | 5 | 190,8 | 6 | 186,4 | 9 | 190,4 | 18 |
| 8. | 141,0 | 6 | 141,4 | 7 | 139,3 | 10 | 140,8 | 17 |
| 8/1. | 76,1 | 5 | 73,3 | 6 | 74,7 | 9 | 74,0 | 17 |
| 17. | 133,6 | 5 | 136,4 | 5 | 133,6 | 8 | 136,9 | 11 |
| 9. | 96,6 | 5 | 96,8 | 5 | 96,0 | 9 | 98,5 | 17 |
| 45. | 130,5 | 4 | 136,5 | 6 | 129,4 | 7 | 134,4 | 15 |
| 48. | 76,0 | 3 | 73,6 | 6 | 75,4 | 5 | 74,4 | 9 |
| 77. | 142,0 | 5 | 138,0 | 5 | 141,1 | 9 | 137,9 | 18 |
| <Մ. | 125,0 | 3 | 122,2 | 5 | 125,1 | 6 | 122,6 | 7 |
| 51. | 41,7 | 3 | 41,9 | 6 | 41,8 | 6 | 41,5 | 9 |
| 52. | 34,7 | 3 | 32,6 | 6 | 33,7 | 6 | 33,7 | 10 |
| 54. | 24,5 | 2 | 25,0 | 6 | 25,2 | 5 | 23,8 | 11 |
| 55. | 53,7 | 3 | 51,3 | 6 | 52,0 | 6 | 52,5 | 10 |

Կանանց խումբ

| | | | | | | | | |
|------|-------|---|-------|---|-------|----|-------|----|
| 1. | 176,7 | 3 | 186,2 | 8 | 179,1 | 9 | 182,0 | 15 |
| 8. | 135,3 | 3 | 134,4 | 8 | 135,4 | 8 | 134,5 | 15 |
| 8/1. | 75,2 | 3 | 72,2 | 8 | 75,4 | 7 | 73,9 | 13 |
| 17. | 137,5 | 2 | 126,9 | 7 | 130,0 | 6 | 128,4 | 10 |
| 9. | 99,7 | 3 | 95,5 | 8 | 96,5 | 10 | 94,1 | 14 |
| 45. | 117,0 | 4 | 123,1 | 7 | 117,1 | 10 | 127,3 | 14 |
| 48. | 65,3 | 3 | 68,9 | 7 | 68,3 | 7 | 70,4 | 7 |
| 77. | 138,7 | 3 | 135,7 | 8 | 137,9 | 8 | 136,3 | 12 |
| <Մ. | 121,0 | 1 | 121,6 | 5 | 118,1 | 4 | 117,6 | 7 |
| 51. | 39,0 | 3 | 40,4 | 7 | 40,0 | 8 | 41,3 | 8 |
| 52. | 32,3 | 3 | 33,6 | 7 | 32,6 | 8 | 34,1 | 9 |
| 54. | 23,0 | 3 | 24,3 | 6 | 23,7 | 7 | 23,5 | 8 |
| 55. | 46,8 | 3 | 49,9 | 7 | 49,4 | 7 | 51,1 | 8 |

տրամագծի (45), գանգատուվի նրկարությունը (1) և
բարձրությունը (17) բնորոշող հատկանիշների ավելի
փոքր ցուցանիշներով, այսինքն՝ որոշակի նրբակազ-
մությամբ: Միջինացված ցուցանիշների մեկ այլ
վիճակագրական պոզորդում, որը հնարավորություն է
տալիս գնահատելու յուրաքանչյուր հատկանիշի տար-
բերության չափը, տղամարդկանց և կանանց խմբերի
համար բացահայտեց միևնույն՝ այտոսկրային տրա-
մագծի (45) տարբերության հավաստիությունը (աղ.3):

Աղյուսակ 3

| N ըստ Մար- տինի | Նորատու 1 / Նորատու 2 | | | | Հոռոմ / ՈՒրարտու | | | |
|-----------------------|-----------------------|-----------------|----------------|-----------------|------------------|-----------------|----------------|-----------------|
| | տղամարդիկ | | կանայք | | տղամարդիկ | | կանայք | |
| | t _i | t _{st} | t _i | t _{st} | t _i | t _{st} | t _i | t _{st} |
| 1. | 0,81 | 2,31 | 2,42 | 2,26 | 1,60 | 2,06 | 1,19 | 2,07 |
| 8. | 0,04 | 2,20 | 0,28 | 2,26 | 0,75 | 2,06 | 0,68 | 2,08 |
| 17. | 0,90 | 2,31 | 2,81 | 2,37 | 1,45 | 2,11 | 0,66 | 2,14 |
| 9. | 0,07 | 2,31 | 1,44 | 2,26 | 0,08 | 2,06 | 1,35 | 2,07 |
| 45. | 1,82 | 2,31 | 2,03 | 2,26 | 2,14 | 2,09 | 5,13 | 2,07 |
| 48. | 1,17 | 2,37 | 1,37 | 2,31 | 0,43 | 2,18 | 1,03 | 2,18 |
| 51. | 0,16 | 2,37 | 1,19 | 2,31 | 0,32 | 2,16 | 1,14 | 2,10 |
| 52. | 1,56 | 2,37 | 0,53 | 2,31 | 0,00 | 2,14 | 1,62 | 2,13 |
| 54. | 0,34 | 2,45 | 1,08 | 2,37 | 1,44 | 2,14 | 0,23 | 2,16 |
| 55. | 1,36 | 2,37 | 1,66 | 2,31 | 0,39 | 2,14 | 1,22 | 2,16 |
| 77. | 1,43 | 2,31 | 1,01 | 2,26 | 1,78 | 2,06 | 0,80 | 2,10 |
| <Մ. | 0,71 | 2,45 | 0,10 | 2,78 | 0,83 | 2,20 | 0,15 | 2,26 |

Վերլուծությունների նման արդյունքներ ունենալով՝
կարելի է խստատագրել, որ ուրարտական դա-
րաշրջանի ձևաբանական գանգերը բնութագրվում են
այտոսկրային նրբակազմությամբ, որով և առանձնանում են
մինչուրարտականներից: Այս տարբերությունը մեկ
անգամ ես փաստվում է, երբ համեմատում ենք նույն

դամբանադաշտի երկու տարբեր՝ ուրարտական և մինչ-ուրարտական խմբային թաղումներից հայտնաբերված նյութերի համարժեք հավաքածուները: Խնդրո առարկա նյութերի ընդհանուր գանգվածից առանձնացրել ենք ուրարտական մեկ առանձին խմբային թաղման (Նորատուս 1) գտածոները՝ որպես դիտարկումների համեմատական միավոր: Նույն դամբանադաշտի մինչուրարտական մեկ խմբային թաղումից գտնված գանգերը (Նորատուս 2) ուսումնասիրել է Վ. Ալեքսեևը⁶: Հարկ է նշել, որ վերջինս, հենվելով ամբողջ դամբանադաշտի համար Հ. Մարտիրոսյանի մշակած ժամանակագրության վրա, տվել է նյութի անորոշ թվագրություն՝ մ. թ. ա. 10—6-րդ դդ.: Հ. Մարտիրոսյանի ուսումնասիրած Նորատուսի դամբանային համալիրները թվագրված են վաղ երկաթի դարաշրջանով⁷: Նորատուսում հեղինակի պնդած նյութերում ուրարտական շրջանին բնորոշ գտածոներ չկան: Հետեաբար, կարող ենք վստահ լինել, որ հիշյալ հավաքածուն ուրարտական թաղումներից չի հայտնաբերվել: Նորատուս 1-ի գանգերը Նորատուս 2-ից տարբերվում են հատկանիշների ճիշտ այն համակարգով (1, 17, 45), որոնք առանձնացան Հոռոմի և ուրարտական դարաշրջանի գանգերի միջինացված ցուցանիշների առադրության ժամանակ (աղ. 3): Թեև այս տարբերությունները վիճակագրորեն չեն արժեքավորվում (երկու գանգաբանական խմբերն էլ փոքրաթիվ են, քանակը չի բավարարում նյութի ներկայացուցչականության պահանջներին, իսկ այն բանաձևը, որով առադրվում և ստորաբաժանվում են գուգորդվող տվյալները, պայմանավորված է դիտարկումների թվով), միջին ցուցանիշների սոսկ ակնադիտական համեմատությամբ անգամ ուրարտական դամբարանում թաղվածների նեղադիմությունը ակնհայտ է: Այսպիսով, նույն դամբանադաշտի ժամանակի առումով անմիջականորեն իրար հաջորդող երկու խմբային թաղումներից գտնված նյութերի առադրումը մեկ անգամ ևս հաստատում է ուրարտական դարաշրջանի հավաքածուի հարաբերական նրբակազմությունը: Միջինացված ցուցանիշների համեմատական վերլուծությունից պատ, առարկել ենք նաև հատկանիշների տատանման տրամաչափը՝ որպես համեմատական ֆոն օգտագործելով նույն Հոռոմի նյութերի տվյալները: Տղամարդկանց խմբերի անհատական ցուցանիշների համեմատության գրաֆիկական պատկերը պարզորոշ ցուցադրում է ուրարտական հավաքածուի գրեթե բոլոր հատկանիշների (անհատական տվյալների նվազագույն և առավելագույն արժեքների չափերի) համամասնությունը համեմատվող նյութերի նույնատիպ տատանման տրամաչափի որոշակի հատվածի հետ, բացի գանգատուփի և ճակատոսկրի լայնական տրամագծից (8,9), տանձաձև բայվածքի երկարությունից (55): Տարբերությունները չեն գերազանցում երեք միլիմետրը: Կանանց խմբերի համեմատության ժամանակ նվազագույն չափերը գերազանցող հատկանիշների թիվն ավելի մեծ է՝ դիմային կմախքի բոլոր հատկանիշները (45, 48, 51, 52, 54, 55): Ինչպես երևում է գրաֆիկական պատկերից, հատկապես

այստույնային տրամագիծը (45) նվազագույն չափի առեղծված շեղում է տալիս (նկ.1):

Այսպիսով միակ հավաստի տարբերությունը, որը հաջողվեց բացահայտել տարբեր մակարդակներում կատարված համեմատական վերլուծության ընթացքում, ուրարտական ժամանակաշրջանի գանգաբանական ընտրության նեղադիմությունն է, որով այն տարբերվում է անմիջականորեն նախորդող պատմահնագիտական փուլի (վաղ երկաթի դար) նմանօրինակ նյութերից: Այս գանգաբանական տրամաչափը (45) կարգաբանական (տաքսոնոմիական) բարձր արժեք ունի: Վերջինս կարևոր հատկանիշներից է (եթե ոչ ամենակարևորը), որի նվազման միտումը բնորոշում է նրբակազմության շրջափուլային ձևավոխությունը: Նշենք, որ ցանկացած շրջափուլային ձևավոխություն (գրայիլիպայում, բրախիկեֆալայում, արսելերայում) պանէլյումեն գործընթաց է, ունի համամարդկային դրսևորում: Բնական է, որ կենսաբանական բնության այս հզոր գործընթացի լայն հունի մեջ էթնիկական տեղաշարժերի և պատմական այլ իրադարձությունների դերի բացահայտումը յուրաքանչյուր դեպքում կոնկրետ մոտեցում և հիմնավորում է պահանջում: Կարելի է արդյոք տարածաշրջանում այս կարճ ժամանակահատվածում տեղի ունեցած ձևակազմական փոփոխությունը՝ դիմային կմախքի նեղացումը, մեկնաբանել այլ մարդկային խմբերի ներհոսքով՝ հատկապես նկատի առնելով այն հանգամանքը, որ, շեշտելով հատկանիշի տաքսոնոմիական բարձր կարգը, հաճախ մարդաբանական վերլուծությունների ժամանակ այն դիտարկել են որպես էթնոտարբերակիչ ցուցանիշ⁸: Դժբախտաբար Արևմտյան Հայաստանի տարածքից մ. թ. ա. 8—6-րդ դարերի հնամարդաբանական նյութեր գիտական շրջանառության մեջ չեն դրված, և անհրաժեշտ համեմատական տվյալներ չունենք: Ո՛հ ստի վերլուծության տվյալների մեկնության համար առանձնահատուկ կարևորություն է ստանում խնդրո առարկա հնամարդաբանական հավաքածուներ պարունակող համալիրների մշակութաժամանակագրական պատկանելության հարցերի լուսաբանումը: Դամբանային կառույցների ու թաղման ձևերի համեմատական քննությունը հնարավորություն է տվել վաստելու, որ Վանի թագավորության տարածքից հայտնի թաղումներն ունենին «սկզբունքային տարբերություններ, որոնք պայմանավորված էին, թերևս, տեղության էթնիկական, հասարակական-տնտեսական և մշակութային անհամասեռությամբ»⁹:

Քննարկվող խմբային դիաթաղումներով համալիրները կառուցողական առանձնահատկություններով ոչ միայն ուրույն ձևաբանական միավորներ են, այլև ծագման ու տարածման որոշակի արեալներ ունեն: Ներկայացվող նյութին առնչվող հարցադրումներից ելնելով՝ կարելի է մասնավորել հետևյալը:

ա) Ո՛հրարտական վերնախավի համար կանոնական են համարվում հատկապես վիմափոր անձավներում կատարված թաղումները, ինչպիսին է Գեղիովտի դամբարանը: Ծավոք այն կողոպտված էր, և դատողու-

թյուններ անել թաղածների կարգավիճակի շուրջ, ըստ համալիրի կույտերի, հնարավոր չէ: Հարուստ և ջրել գույքով նույնատիպ դամբարանի անկայությունը Գեղիովում¹⁰ վկայում է, որ Ալ բերդ ամրոցի շրջակայքում ուրարտական հրենիլիների վայել կարգով բնորոշ թաղումներ են կատարվել: Վիճափոր անձավներում թաղումների մանրամասն վերլուծությունը տրված է Մ. Մելքոնյանի ուսումնասիրության մեջ¹¹: Հարկ է միայն նշել, որ թաղման վերոհիշյալ կարգը տարածաշրջանին հատուկ չէ և հանդես է գալիս մ. թ. ա. 8-րդ դարից, երբ այն ընդգրկվում է Վանի թագավորության կազմում:

բ) Հայաստանի տարածքում պեղված ամենավաղ կարասային թաղումները մինչ օրս փաստագրվել են միայն Արգիշթիխիսիլիում: Հ. Մարտիրոսյանի կարծիքով, նրա արևմտյան թաղամասի շինությունների տակ ընկած այս թաղումները պատկանում են քաղաքը կառուցող գերիներին¹²: Վերջին տարիներին բավականին հարուստ գույքով կարասային թաղումներ են պեղվել, որը հիմք է տալիս ենթադրելու վերաբնակիչների առկայություն այս տարածքում՝ ոչ միայն գերու և կամ ստրուկի կարգավիճակով: Հարկ է նշել, որ միևնույնուրարտական հուշարձաններում կարասային թաղումներ հայտնի չեն և մ. թ. ա. 8-րդ դարից սրանց հանդես գալը հնարավոր է բացատրել բացառապես Վանի թագավորների՝ երկրի տարբեր հատվածներից կամ ռազմական արջավանքներից հետո բնակչության հոծ վանգվածներ վերաբնակեցնելու քաղաքականությամբ: Կարասային թաղումները մ. թ. ա. 3-րդ հազարամյակից լայնորեն տարածված են Միջագետքի, Ասորիքի, Փոքր Ասիայի արևմտյան և կենտրոնական շրջաններում¹³: Ակնհայտ է, որ Արգիշթիխիսիլիում կարասներով թաղված մարդկանց մինչև վերաբնակեցվելը պետք է փնտրել Հայկական լեռնաշխարհին հարավ-արևմուտքից և արևմուտքից սահմանակից տարածքներում: Այդ են վկայում նաև Արգիշթի 1-իևի՝ Խաթե և Օուպա երկրներից մեծ քանակությամբ մարդկանց վերաբնակեցնելու հիշատակությունը, ինչպես և այն հանգամանքը, որ նրբակազմ մարդաբանական տիպերը գերազանցապես զբաղեցրել են Առաջավոր Ասիայի տարածքը, ընդհուպ մինչև Հայկական լեռնաշխարհի¹⁴:

գ) Նորատուսի և Արտաշատի դամբարանադաշտերում «ուրարտական» թաղումները կատարվել են ուշ բրոնզի և վաղ երկաթի դարերի քարաբեկոյանի դամբարաններում: Յուրաքանչյուր նոր թաղման դեպքում նախորդները չեն խաթարվել: Խմբային թաղումներ կատարելու համար նույն դամբարանի բազմակի օգտագործումը (գույքը բնութագրում է տարածքի մշակութային անակագրական տարբեր փուլերը) այս հուշարձաններին բնորոշ երևույթ է¹⁵: Թաղման ավանդական կարգի շարունակական պահպանումն ուրարտական ժամանակաշրջանում թերևս պատահական չէ և կարող է

բացատրվել միայն թաղման ծեսի նույնականությամբ: Դամբարանյին համալիրների այս համառոտ վերլուծությունը թույլ է տալիս ասել, որ նշվածներում առանձնանում են՝

1) վանտոսայան մշակույթին բնորոշ հուշարձանները (Գեղիովիտ), որոնք փաստում են այդ մշակույթի էլիտար լինելու պարագան,


2) վանտոսայան մշակույթին բնորոշ՝ վերաբնակիչների թաղման ծեսի առանձնահատկությունները փաստող հուշարձանները (Արգիշթիխիսիլի): Հնամարդաբանական տվյալները, սնպագիր հիշատակություններին և հնագիտական համեմատական գուգահեռներին աղերսվելով, մեկ անգամ ևս վկայում են լեռնաշխարհին արևմուտքից և հարավ-արևմուտքից սահմանակից տարածքներից մարդկանց հոծ խմբերի վերաբնակեցման հնարավորությունը,

3) տարածաշրջանին բնորոշ դամբարանյին հուշարձանները, որոնցում փաստվում է բիայնական և տեղական մշակույթների փոխներթափանցման պարագան:

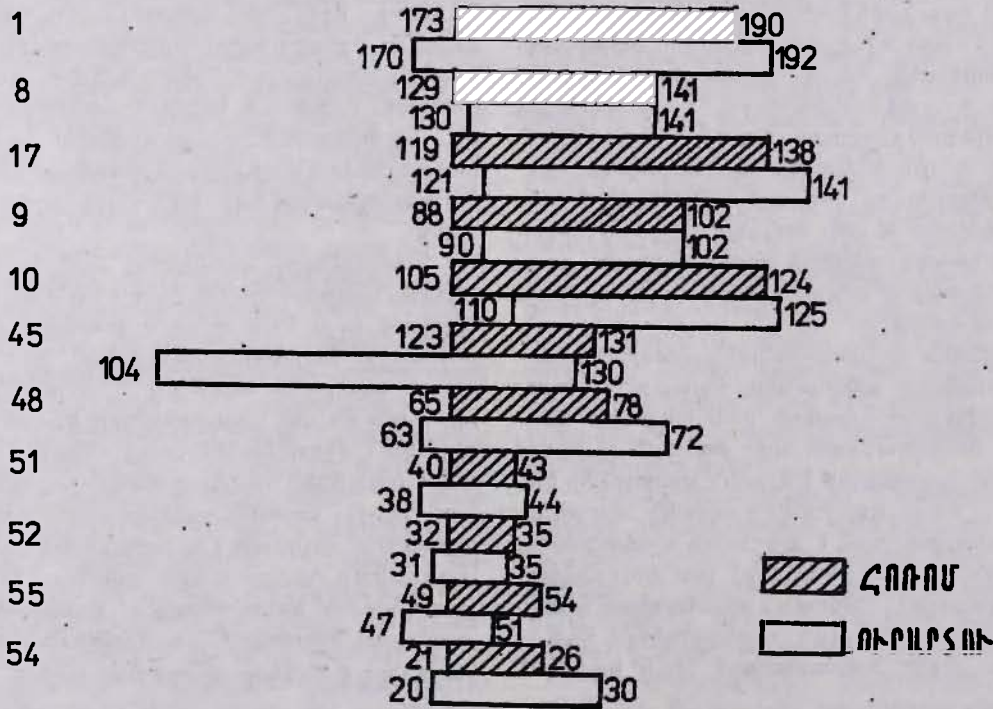
Ուրարտական մշակույթի դրսևորման այս համայնապատկերն ունենալով՝ հարկ է նշել նաև, որ հուշարձաններից գտնված մարդաբանական նյութերի առանձնահատկությունը փաստվեց մեկ հատկանիշով (այտոսկրային տրամագիծ՝ 45): Մնացած բոլոր չտիագրական տվյալների առադրման ամբողջական պատկերը խոսում է երկաթի դարի (ներառյալ Ուրարտուն) մ. թ. ա. 11—6-րդ դդ. մարդաբանական տիպի համասեռության մասին: Հատկապես ընդգծվում է Հայաստանի գանգաբանական հավաքածուներին բնորոշ (վաղ բրոնզի դարից մինչև մեր օրերը), ձևակազմական առումով գերակա հատկանիշի՝ երկարադիմության (դիմային կմախքի բարձրություն՝ 48) անփոփոխ լինելը: Փաստ, որ հնարավորություն է տալիս տարածքի մ. թ. ա. 8—6-րդ դդ. մարդաբանական նյութերում նկատվող փոփոխությունները բացատրելու տեղական հիմնաշերտի մեջ մարդաբանական այլ՝ նրբակազմ տիպի ներթափանցմամբ:

Ամփոփելով՝ կարող ենք նշել, որ հնամարդաբանական նյութերի վերլուծությունը հնարավորություն է տալիս մ. թ. ա. 8—6-րդ դդ.-ում տարածաշրջանի համար փաստելու մարդաբանական նոր տիպի ներհոսքը և որպես արդյունք տեսնելու նրա սերտաճը տեղական հիմնաշերտի մեջ: Որոշ փոփոխություններով հանդերձ, գերակա է մնում հիմնաշերտը: Հնագիտական նյութերի վերլուծությունը հնարավորություն է տալիս մ. թ. ա. 8—6-րդ դդ.-ում տարածաշրջանի համար փաստելու կաղապարված ու կանոնիկ մշակույթի հզոր ներթափանցումը: Սկզբնական փուլում այն թերևս պարտադրվում է քաղաքներում կենտրոնացված վերաբնակիչներին: Հետագայում՝ նկատվում է բիայնական և տեղական մշակույթների փոխներթափանցում:



№ ըՍՏ ՄԱՐՏԻՆԻ



ԿՎԵՍՏԻՈՆՆ



ՄԵՆՈՒՆԻ

 ՀՈՌՈՄ
 ՈՒՐԱՐՏՈՒ

Նկ. 1

ՇԱՆՈՉԱԳՐՈՒԹՅՈՒՆՆԵՐ

1. *Н. Р. Кочар, Р. А. Мкртчян, А. К. Паликян.* Краниологическая характеристика материалов урартских погребений с территории Армении (հոդվածը հանձնված է հրատարակության):

2. *С. А. Есаян, Л. Н. Биягов, С. Г. Амаякян, А. Г. Канецян.* Бйайнская гробница в Ереване, «Археологические памятники Армении», 15, вып. II, Е., 1991; *Ս. Գ. Հմայակյան, Իջադիինն և Մինուա արքաների բարեփոխումների ծրագիրն ու բիայնական պեղումների և մշակույթի գոյացումը, «ՀՀ 1991-1992 թթ. դաշտային հնագիտական աշխատանքների արդյունքներին նվիրված գիտական նստաշրջանի թեզիսներ», Ե., 1994, էջ 18-22:*

3. *С. А. Есаян и др.,* նշվ. աշխ.:

4. *Н. Р. Кочар и др.,* նշվ. աշխ.:

5. *В. П. Алексеев.* Происхождение народов Кавказа, М., 1974.

6. *В. П. Алексеев.* նշվ. աշխ., էջ 96:

7. *А. А. Мартиросян.* Армения в эпоху бронзы и раннего железа, Е., 1964, с. 193-196, 208-210.

8. *В. П. Алексеев.* նշվ. աշխ., *М. Г. Абдушлишвили.* Таксономическое значение скулового диаметра для антропологиче-

ской классификации современного населения Кавказа, «Труды МОИП», Т-ХIV, с. 190-207.

9. *С. А. Есаян и др.,* նշվ. աշխ., էջ 31:

10. *Shu ut'yn q'hrprd' U. U. Փիլիպոսյան, Լ. Ե. Խաչատրյան,* Գեղիովտի վանտոսայան վիմափոր դամբարանը:

11. *Shu ut'yn q'hrprd' Մ. Մեղրեկյան,* Ուրարտուի ժայռափոր դամբարանները:

12. *А. А. Мартиросян.* Аргистихинили. Е., 1974, с. 50-53.

13. *Б. А. Куфтин.* Археологические раскопки в Триалети, т. I, Тб., 1941, с. 34; *О. Р. Герни.* Хетты. М., 1987, с. 146-150, *W. L. Wooley.* The Neo-Babylonian and Persian periods. Ur excavations, 1962, vol. 11, p. 52-53.

14. *M. Cappieri.* The mediteranean race in asia before the iron age. Fild research project, ocasional paper, 8, Miami, Florida, 1969.

15. *Ս. Ս. Փիլիպոսյան,* Պեղումներ Սևանի ավազանի կոլեկտորի Նորատուսի հատվածում, «ՀՀ 1989-1990 թթ. դաշտային հնագիտական աշխատանքների նվիրված գիտական նստաշրջանի թեզիսներ», Ե., 1991, էջ 29-31, *Ն. Գ. Ենգիբարյան,* Ուրարտական դամբարաններ Նորատուսից, նշվ. թեզիսների ժողովածու, էջ 66-69:

МКРТЧЯН Р. А., АВЕТИСЯН П. С.

ПАЛЕОАНТРОПОЛОГИЧЕСКИЕ МАТЕРИАЛЫ ИЗ УРАРТСКИХ ПОГРЕБЕНИЙ В ИСТОРИКО-АРХЕОЛОГИЧЕСКОМ КОНТЕКСТЕ 8-6 ВВ. ДО Н. Э.

РЕЗЮМЕ

Сравнительный анализ урартских и доурартских палеоантропологических материалов с территории Армении выявил относительную грацильность первых, проявляющуюся особенно в уменьшении скулового диаметра.

Эта специфика антропологических материалов региона, в сочетании со сведениями клинописных источников и археологической информацией, еще раз подчеркивает возможность перемещения населения из западных областей Армянского нагорья и приграничных территорий.

Необходимо отметить также, что вышеотмеченная

специфика антропологического материала зафиксирована одним признаком (скуловой диаметр — 45).

Сопоставление всех остальных метрических данных говорит о гомогенности антропологического типа населения Армении эпохи железа (включая урартский период), т. е. на протяжении 11-6 вв. до н. э.

Особенно подчеркивается неизменность морфологической доминанты — высоколицести (верхняя высота лица — 48), характерной для краниологических серий Армении от эпохи ранней бронзы до наших дней.

R. A. MKRTCHIAN, P. S. AVETISIAN

THE PALAEOANTHROPOLOGICAL MATERIALS FROM URARTIAN TOMBS IN THE HISTORICAL AND ARCHAEOLOGICAL CONTEXT FROM 8TH—6TH CENTURIES B. C.

SUMMARY

The comparative analysis of Urartian and pre-Urartian palaeoanthropological materials from Armenia reveal a relative gracility of the formers and is especially displayed in the decrease of bezigomatic bearth.

This specification of anthropological material of the region combined with the cuneiform inscriptions and archaeological facts, once again emphasize the possibility of migration from western districts of the Armenian Highland and the borders.

It is necessary also to note, that the specifics of

anthropological materials mentioned above are fixed by a single feature (bezigomatic bearth).

The comparison of all the other metric facts confirm the homogeneity of the Armenian population's anthropological type in Iron Age (including the Urartian period), that is the 11th—6th centuries B. C.

The invariability of morphological dominant—high-face (the upper height 48) is characteristic for the cranio-logical series of Armenia from Early Bronze Age until the present.



ՈՒՐԱՐՏԱԿԱՆ ՊԵՏՈՒԹՅԱՆ ԵՎ ՄՇԱԿՈՒՅԹԻ
ՉԵՎԱՎՈՐՄԱՆ ԽԵԴՐԻ ՇՈՒՐՁ

(Վերջաբանի փոխարեն)

Յուրաքանչյուր մասնավոր փաստի ուսումնասիրում, ինքնին ուշագրավ լինելուց վատ, մի ուղի է, որն ի վերջո տանում է դեպի հիմնադրույթային խնդիրների պարզաբանում: Կա և հակադարձ կապ. շատ հաճախ գոյություն ունեցող հիմնադրույթներով է պայմանավորվում փաստացի նյութի ուսումնասիրությունից բխող եզրակացությունների բովանդակությունը: Այդ իսկ նկատառումով այստեղ երկու խոսքով կցանկանալի անդրադառնալ Վանի թագավորության քաղաքական ու մշակութային վարգայման երկու կարևորագույն փուլերի քննությանը:

Այժմ կապած չի հարուցում այն հանգամանքը, որ ամսվապես մ. թ. ա. 2-րդ հազարամյակի վերջին Հայկական լեռնաշխարհում արդեն ձևավորվել էին մի շարք քաղաք-պետություններ¹, որոնցից Հայկական Տավրոսի լանջերին՝ Վանա ծովակից հարավ և հարավ-արևելք դեռևս 13-րդ դարում վկայված և Վանա լճի ավազանում ձևավորված քաղաք-պետությունները, ինչպես ենթադրվում է, ասուրական սպանալիքը միահամուռ ուժերով վանելու համար միավորվեցին մեկ պետության կազմում: Այն ուներ ինքնանուն՝ Բիայնիլի: Մեծի դասն արձանագրության² տվյալների համաձայն, այդ իշխանություններից յոթի կենտրոնները՝ Արդինին (Մուծածիր), Կուսենուն (Հայկական Տավրոսում), Տուշպան (Վան), Արծունիուհին, Նիշխադուրունին (Բերկրիի դաշտ()), Էրիդիան (Միսան սարի վրա), Ուիշինին (Վանա լճի արևելյան ափ), ուրարտական վարչակազմում ունեին հատուկ, այդ բնակավայրերից տարբեր կարգավիճակ³: Այս իշխանություններից մի մասի բնակչությունը խուճիական էր (օրինակ՝ Կուսենուհինը), մյուսներինը՝ հնդեվրոպական, մասնավորապես՝ հայկական (օրինակ՝ Էրիդիանին): Բիայնիլիի մշակույթում այս էթնիկական անհամասեռությունը արտացոլված է չափազանց վառ երկրի պետական լեզուն պատկանում էր խուճի-ուրարտական լեզվաընտանիքին, մինչդեռ դիպաբանի կառուցվածքն⁴ ու ծիսական շատ մանրամասեր (խոսքը նախ և առաջ դիակիզմամբ թաղման ծեսի մասին է) ունեն հնդեվրոպական բնութագիր: Ընդ որում, ուրարտական շատ դիպանուններ ստուգաբանվում են հայերենով⁵:

Այսպիսով, ակնհայտ է, որ առաջարկվում է Բիայնիլի անվանել իշխանությունների այս միությունը՝ ձևավորված մ. թ. ա. 9-րդ դարում: Մրանից բխող ու Հայաստանի հնագետների կողմից առաջարկված «բիայնական» կամ վանտոսայան⁷ մշակույթ՝ հասկացության բովանդակության ձևակերպման խնդիրը ավելի բարդ է և ան-

միանշանակ: Վանտոսայան մշակույթ հասկացության առաջմ միայն գուտ աշխատանքային ձևակերպումը կարող է լինել հետևյալը. ուրույն, էլիտար, պետական մշակույթ՝ ձևավորված Իշպուհի և Միևուտ արքաների բարեփոխումների ծրագրի⁸ իրագործմանը գուգահեռ, մ. թ. ա. 9-րդ դարի վերջին քառորդին, Վանա լճի ավազանում:

Վանտոսայան մշակույթի տարածման սահմանները մեծանում էին երկրի սահմանների ընդլայնմանը համընթաց: Եվ քանի որ սա պետական մշակույթ էր, ապա նրա ավարտն էլ կապված է Վանի թագավորության վերացման հետ:

Վանտոսայան մշակույթի տարածմանը համընթաց՝ լեռնաշխարհում սկսեց ձևավորվել մեկ այլ կենսաձև, որը հակված ենք անվանելու «ուրարտական մշակույթ»: Ուրարտական մշակույթի գոյացումն արդյունք էր «տեղական» անվանված և վանտոսայան մշակույթների փոխներթափանցումների և ուրարտական տերության կազմավորման ու գոյատևման ընթացքում լեռնաշխարհում առաջացած անսովոր էթնիկական ու քաղաքական իրադրությամբ պայմանավորված այդ մշակույթների ադապտացիայի: Սա ավելի երկար գոյատևեց, և ըստ էության այն անհրաժեշտ է դիտել որպես հայկական մշակույթի վարգայման փուլերից մեկը:

Համապատասխանաբար, առաջարկվում է «Ուրարտու» անելով նկատի ունենալ մ. թ. ա. 8-րդ դարում արդեն ձևավորված այս տերությունը, որի՝ սահմաններում էր ընդգրկված գրեթե ամբողջ Հայկական լեռնաշխարհը: Ըստ էության պայմանական, սակայն նաև պատմականորեն օտար աղբյուրներում վկայված այս անունով նշվող երկրի գոյատևման ժամանակագրական սահմանը մ. թ. ա. 6-րդ դարի առաջին քառորդն է:

Հաճախ Ուրարտու տերության քաղաքական ու տնտեսական հաջողությունների գագաթնակետ են համարվում Վանի երկու արքաների՝ Աբգիշթի 1-ինի (մ. թ. ա. 786—764 թթ.) և Սաբդուրի 2-րդի (մ. թ. ա. 764—735 թթ.) գահակալության տարիները: Սակայն ստուգապես գիտենք միայն, որ այս արքաները իսկապես չափազանց շատ են պատերազմել և անչափ շատ եռանդ են դրսևորել իրենց նվաճումները պատկանելու համար: Բայց, ինչպես վկայում են հետագա իրադարձությունները, սույն պատկերացումը միայն մասամբ է ստույգ, քանի որ մ. թ. ա. 735 թվականին ուրարտական տերությունը կազմալուծվում է⁹: Չի կազմալուծվում, սակայն, իշխանությունների նախնին միությունը՝ Բիայնիլին, որի ուժերով էլ հենց, ամենայն հավանականությամբ Ռուսա 1-ինին (մ. թ. ա.

735—714 թթ.), հաջողվում է վերամիավորել երկիրը¹⁰: Այս ընթացքում էլ տները զոյատեղում է հիմնականում Վանի արքաների երբեմն անսպառ թվացող ռազմական ուժի շնորհիվ: Ռուսայի գահակալության վերջին տարում, սկզբում երկրի հյուսիսային, ապա և արեւելյան սահմաններին հայտնվում է մի նոր ախոյան՝ կիմերները: Օգտվելով կիմերական արշավանքներին ընդդիմացող ուրարտական պետության ծանր վիճակից՝ հարավից դեպի Ուրարտու են արշավում ասորեստանցիները: Այս պատերազմում Ռուսան պարտվում է և ինքնասպան է լինում: Քիչ ավելի ուշ սկսվում են սկյութական արշավանքները¹¹: Եվ զարմանալիս այն է, որ հենց այս թոհուրոհում հանկարծ ուսումնասիրողի աչքի առջն հասնում է իր ուրույն մշակութային թարմաշունչ կյանքով ապրող Ուրարտուն. կրկին հզոր են Վանի արքաները, հաջողությամբ են պատվում նրանց ռազմական գործողությունները, հիմնվում են նոր քաղաքներ, փորվում են ջրանցքներ, կառուցվում են ջրամբարտակներ, մշակվում է ամուլ հողը, ծաղկում են արհեստներն ու ասետուրը¹²:

Սովորաբար ուրարտական պետության կործանումը կապվում է քոչվորների՝ հիմնականում սկյութների արշավանքների հետ: Սակայն վերը հիշատակված իրադարձությունների հակիրճ թվարկումն իսկ վկայում է

դեպքերի այլ ընթացքի մասին: Ըստ երևույթին, ինչպես մ. թ. ա. 13—9-րդ դդ. շարունակվող ասուրական արշավանքները նպաստեցին Բիայնիլիի ձեռնարմանը, այնպես էլ կիմերական ճնշմանը միասնաբար դիմադրելու անհրաժեշտությունը նպաստեց լեռնաշխարհի (մասնավորապես՝ Էթիուսիի) իջնախությունների հավանաբար կամավոր միավորմանը Վանի արքաների շուրջ: Ստեղծված ներքաղաքական բարենպաստ իրավիճակով էին պայմանավորված ինչպես Ուրարտուի հետագա հաջողություններն արտաքին քաղաքականության ասպարեզում, այնպես էլ մշակութային կյանքի առաջընթացը: Մասնավորապես, թուլանում է մ. թ. ա. 9—8-րդ դդ. դիտվող մշակութային հակամարտությունը¹³, և թվում է, թե հենց մ. թ. ա. 7-րդ դարի առաջին յոթանասունամյակն է ուրարտական տերության ներքաղաքական ու մշակութային ամենաներդաշնակ վարգապման ժամանակաշրջանը: Բաղաքական ու մշակութային հակամարտության այս մեղմացումը ուղեկցվում էր Էթնիկական հանդուրժողականությամբ: Ստեղծված իրադրությունը բնականաբար նպաստեց և լեռնաշխարհի տարեթնիկ բնակչության էլ ավելի մերձեցմանը, որի արդյունքը հայտնի է մ. թ. ա. 2-րդ դարում, ինչպես վկայում է Ստրաբոնը, Մեծ Հայքի բնակչությունն արդեն խոսում էր մեկ ընդհանուր լեզվով¹⁴:

ԾԱՆՈԹԱԳՐՈՒԹՅՈՒՆՆԵՐ

1. P. M. Торосян, А. А. Петросян. Этапы развития материальной культуры Ширакаванского поселения, «Культурный прогресс в эпоху бронзы и раннего железа» (тезисы докладов), Е., 1982, с. 147—148; И. М. Дьяконов. Урарту, Фригия, Лидия, «История древнего мира», М., 1989, с. 52—54.
 2. Г. А. Меликишвили. Урартские клинообразные надписи, М., 1960, N 27.
 3. Ս. Գ. Հմայակյան, Հայկ Նահապետի մասին առասպելն ու Կիրքա քաղաքը Նիրուրի լեռներում, «Պատմա-բանասիրական հանդես», 1992, հ. 1, էջ 128—131: Simon Hnanyakian. Urartu-Vermaechnisse einer Hochkultur. Wietrentdecung einer alten Kulturlandschaft, Bochum, 1995, S. 49—54.
 4. Ս. Պետրոսյան, Լեզվաբանական և առասպելաբանական տրվյալներն Ուրարտուի տիրապետող տարրի էթնոգենեզի վերաբերյալ, «Հայ ժողովրդի մշակույթի հետազոտման հարցեր (մշակույթ և լեզու)», ՀՍՀՄ ԳԱ հնագիտության և ազգագրության ինստիտուտի 7-րդ կոնֆերանս, Ե., 1988, էջ 57—60:
 5. Գ. Բ. Չահուկյան, Հայոց լեզվի պատմություն (նախագրային ժամանակաշրջան), Ե., 1987, էջ 427—445, Գ. Բ. Չահուկյան, Հայկական ջերտը ուրարտական դիցարանում, «Պատմա-բանասիրական հանդես», 1986, II. 1, էջ 43—58:
 6. С. А. Есаян, А. Н. Биягов, С. Г. Амаякян, А. Г. Канецян. Биайнская гробница в Ереване, Е., 1991, с. 26.
 7. Անվան «վանտոսայան» տարբերակը առավել ընդունելի է թվում մի քանի տեսակետներից. նախ՝ «Վանը»՝ Բիայնիլի անվան հայերեն տարբերակն է, երկրորդ՝ Տուշպա (Տոսպ) էր անվանվում երկրի մշակութային խոշորագույն կենտրոնն ու մայրաքաղաքը, և, վերջապես, միջնադարում երբեմն Վանտոսպ էին կոչվում Վան (Տուշպա) քաղաքը և այն ներող գավառը (տես Թովմա Արծրունի և Անանու, Պատմութիւն Տանն Արծրունեայ, Ե., 1985, էջ 102, 104, 206, 234, 338 և այլուր), որի սահմաններում էին գտնվում Բիայնիլիի առաջին պեղված

և նկարագրված հուշարձանները՝ Վանի ժայռի քարայրերն ու արձանագրությունները և Թոփրակ-կալեն (Ռուսախիսիլի):
 8. Ս. Գ. Հմայակյան, Իջվուրիի և Մինուա արքաների բարեվստումների ծրագիրն ու բիայնական պետության և մշակույթի գոյացումը, «Հայաստանի հանրապետությունում 1991—1992 թթ. դաշտային հնագիտական աջաստանների արդյունքներին նվիրված գիտական նստաքաղաքի» ձևված Գ. Ա. Տիրապետի հիշատակին», Ե., 1994, էջ 18—22:
 9. Б. Б. Пиотровский. Ванское царство, М., 1959, с. 83.
 10. Նույն տեղում, էջ 87—92:
 11. Ս. Տ. Երևնյան, Կիմերական ու սկյութական ցեղերի արշավանքները և Ուրարտուի ու Ասորեստանի պայքարը քոչվորների դեմ, «Պատմա-բանասիրական հանդես», 1968, հ. 2, էջ 89—115: Б. Б. Пиотровский. նշվ. աշխ., էջ 99—103, 232—256: А. И. Иванчик. Киммерийцы и Урарту накануне восьмого похода Саргона II, «Вестник древней истории», 1990, N 3, с. 3—19.
 12. УКН, NN 276, 278, 280, 281, 288, 296 և այլն: К. Ф. Аеман-Хаули. Вступительная лекция по истории и культуре халдов, «Труды Тбилисского гос. университета», 1938, N 6, с. 265; Б. Б. Пиотровский. Кармир-блур I, Е., 1950, с. 7—85.
 13. Էթիուսիում այս ժամանակ դիտվող մշակութային անհանդուրժողականության առանձին դրսևորումների մասին տես Գ. Ա. Տիրապետ, Գ. Ե. Արեջյան, Հնագիտությունը և Ուրարտու—Հայաստան պրոբլեմը, «Պատմա-բանասիրական հանդես», 1990, հ. 3, էջ 72: Ընդ որում, Էթնիկական ու մշակութային անջրպետը հաղթահարելու առաջին փորձը կատարեց Արգիշթի 1-ինը Էրեբունիում տաճար ձևերով իր համար օտար և ոչ բիայնական Իվարքա աստծուն (տես Н. В. Арутюнян. Новые урартские надписи Кармир-блур, Е., 1966, с. 94):
 14. Strabo, XI, 14, 5.

ԲՈՎԱՆԴԱԿՈՒԹՅՈՒՆ

| | |
|--|-----|
| <i>Սոնթե Մեղրոնյան, Ուրարտական ժայռափոր դամբարանները. նկարագրություն և վերլուծություն</i> | 5 |
| Սոնթե Մեղրոնյան | 7 |
| Ինստիտուտի կողմից | 9 |
| Երկու խոսք | 11 |
| Ներածություն | 11 |
| Գլուխ առաջին. Ուրարտական ժայռափոր դամբարանների համառոտ նկարագրություն | 14 |
| Գլուխ երկրորդ. Ուրարտական ժայռափոր դամբարանների և այլ կառույցների փոխառնչությունների շուրջ | 20 |
| Գլուխ երրորդ. Կառուցման համակարգը. տնտեսական և քաղաքական տեսանկյուններ | 22 |
| Գլուխ չորրորդ. Դամբարանների բաղկացուցիչ մասերը, դրանց գործառական և պաշտամունքային նշանակությունը | 25 |
| Գլուխ հինգերորդ. Ծագումը և ազդեցությունը | 30 |
| Եզրակացություններ | 35 |
| <i>Ս. Ա. Եսայան, Լ. Ն. Բիլագով, Ս. Գ. Հմայակյան, Ա. Գ. Կանեցյան, Երեանի բիայնական դամբարանը</i> | 55 |
| <i>Ա. Ս. Փիլիպոսյան, Լ. Ե. Խաչատրյան, Գեղիովտի վիմափոր դամբարանը</i> | 80 |
| <i>Ռ. Ա. Մկրտչյան, Պ. Ս. Ավետիսյան, Ուրարտական դամբարանների հնամարդաբանական նյութերը մ. թ. ա. 8—6-րդ դդ. պատմահնագիտական կոնտեքստում</i> | 98 |
| Ուրարտական պետության և մշակույթի ձևավորման խնդրի շուրջ (վերջաբանի փոխարեն) | 105 |

[650pp]

Հրատարակիչ՝ «Հայկական բանակ» ռազմագիտական հանդես:
Հրատարակչական խումբ. քաղաքագիտության դոկտոր, պրոֆեսոր Հ. Ա. Բոթանջյան (ղեկավար),
Վ. Ք. Բաղդասարյան (խմբագիր), Դ. Ա. Չիլինգարյան (խմբագիր),
Ռ. Ք. Գևորգյան (տեխնիկական և գեղարվեստական խմբագիր),
Ա. Հ. Նարայան (ձևավորող նկարիչ):

Համակարգչային աշխատակազմ. Ա. Հ. Աթոյան (համակարգչային գեղարվեստական ձևավորում),
Մ. Հ. Թադևոսյան, Ռ. Ե. Դարիբյան,
Բ. Չ. Ասատրյան, Մ. Ա. Բահրիկյան, Ա. Ա. Կյուրեղյան, Է. Ա. Մարգարյան:

Издатель: военно-научный журнал "Айкакан банак".
Издательская группа: доктор политических наук, профессор Г. С. Котанджян
(руководитель),
В. Х. Багдасарян (редактор), Д. С. Чилингарян (редактор),
Р. Х. Геворгян (технический и художественный редактор),
С. О. Нараян (художник-оформитель)

Компьютерный персонал: С. О. Атоян (компьютерное художественное оформление),
М. А. Тадевосян, Р. Е. Гарибян,
К. З. Асатрян, М. С. Байрихан, С. С. Кюрегян и Э. С. Маргарян

Հանձնվել է շարվածքի 5.06.1995: Ստորագրվել է տպագրության 29.06.1995: Թուղթը՝ օֆսետային:
Ֆորմատը՝ 60x90 1/8: Հրատարակչական 13,0 մամուլ (7,5-ը՝ տեքստ, 5,5-ը՝ նկարներ), պայմանական տպագրական 13,5 մամուլ:
Տառատեսակը՝ «Թայմս» և «Բայթիկա»: Տպագրությունը՝ օֆսեթ: Տպաքանակը՝ 300: Գինը՝ պայմանագրային:
Շարվածքը կատարվել է ՀՀ ՁՈՒ-ի ԳՇ հաշվողական կենտրոնում:
Տպագրվել է Մխիթար Սեբաստացու անվան կրթական համալիրի տպարանում:

Сдано в набор 5.06.1995. Подписано к печати 29.06.1995. Бумага офсетная.
Формат 60x90 1/8. Издательских 13,0 листов (7,5 текста, 5,5 рисунков). Условно-печатных 13,5 листов.
Шрифт "Таймс" и "Балтика". Печать офсетная. Тираж 300. Цена договорная.
Набор осуществлен в ВЦ ГШ ВС РА.
Напечатано в типографии образовательного комплекса им. Мхигара Себастиаи.

ԳԱՍ Հիմնարար Գիտ. Գրադ.



FL0078056