

ՀՆԱԳՈՒՅՆ ԲՁՆԻՆ
(Նախնական դիտարկումներ)

ԻԳԻԹ ՂԱՐԻԲՅԱՆ, ՀԱՅԿ ՀԱԿՈԲՅԱՆ, ԱՐՏԱԿ ԳՆՈՒՆԻ,
ԳԱԳԻԿ ԽԱՉԱՏՐՅԱՆ, ՏԱՏՅԱՆԱ ՎԱՐԴԱՆԵՍՈՎԱ

Միջնադարյան Հայաստանի կենտրոններից մեկը՝ Բջինն, հարուստ է նախաքրիստոնեական շրջանի հուշարձաններով: Բջնի տեղանունն, ըստ Հ. Կարազոզյանի, Բագունիա երկիր ձևով հիշատակվում է Սարգուրե Բ-ի Գանձադրան տարեգրության մեջ մ. թ. ա. 741 թ.¹:

Բջնիում հետախուզական աշխատանքներ դեռևս 1928 թ. կատարել է Ե. Բայրուրյանը: Գտնվել են շենգավթյան մշակույթին բնորոշ անոթներ, մասնավորապես սև փայլեցված՝ դուրս հակված շուրթերով: Հայաստանի պատմության պետական թանգարանում պահպանվում են Բջնից հայտնաբերված մի շարք իրեր: Այսպես, Բջնից հայտնի է հատույթում կլոր, կլորացված ծայրերով ապարանջան: Նման տիպի ապարանջաններ հայտնի են Գավառից, Նորատուսից, Դաշքեսանից և այլ հնավայրերից, որոնք թվագրվում են մ. թ. ա. II–I հազ. սահմանագլխով²: Մ. թ. ա. I հազ. սկզբով է թվագրվում սլացիկ իրանով, ուռուցիկ մեջքով, երկայնական ռելիեֆ երակով դաշույնը, որի շեղքն ունի կետագարդ հիմք: Նմանատիպ դաշույններ հայտնի են Կարմիրի տարածաշրջանից (Գեղամի աղբյուրի դամբարանադաշտ)³: Բջնիում գտնվել են նաև մ. թ. ա. VII–VI դդ. բնորոշ նյութեր՝ մանգաղաձև դանակներ և նիզակի ծայրապանակներ: Հայտնաբերվել են նաև մ. թ. ա. V–IV դդ. բնորոշ ձկնաձև թվագրված ապարանջաններ⁵:

Բջնիի հնագույն պատմությանն առնչվող բազմաթիվ նյութեր հայտնաբերվել են 2004 թ. այստեղ աշխատանքներ ծավալած Երևանի պետական համալսարան (ԵՊՀ) հնագիտական արշավախմբի կողմից: Մասնավորապես, միջնադարյան ամրոցի տարածքից գտնվել են մ. թ. ա. I դ. բնորոշ սև լաքապատ խեցեղենի բեկորներ, ինչը թույլ է տալիս ենթադրել, որ միջնադարյան ամրոցի տարածքը բնակեցված էր առնվազն անտիկ շրջանում: Մ. թ. ա. II–I հազ. մետաղագործության բազմաթիվ նմուշներ պահվում են գյուղի

¹ Հ. Կարազոզյան. Սեպագիր տեղանուններ (Այրարատում և հարակից նահանգներում), Երևան, 1998, էջ 132: Գ. Ղափանցյանը՝ կարդալով այդ տեղանունը որպես Բուգունիա, դրա տեղայնացումը Բջնիում համարում է միայն հնարավոր տարբերակներից մեկը, իսկ Ն. Հարությունյանը գտնում է, որ Բուգունիան տեղադրված էր Ախուրյանի վերին հոսանքում՝ Չլդր լճից հարավ-արևելք (տե՛ս Գ. Ղափանցյան. Ուրարտուի պատմություն, Երևան, 1940, էջ 182, ծան. 1, Н. В. А р у т ю н я н. Топонимика Урарту. Ереван, 1985, с. 59–60):

² Է. Վ. Խաչատրյան. Հայկական լեռնաշխարհի մշակույթը մ. թ. ա. III հազարամյակում, Երևան, 1967, էջ 19, Մ. Ն. Մարտիրոսյան. Հայաստանը քաղաքակրթության օրրան, Երևան, 2005, էջ 359:

³ Է. Վ. Խաչատրյան. Էլառ-Դարանի, Երևան, 1979, էջ 91:

⁴ Նույն տեղում, էջ 101, С. А. Е с а я н. Древняя культура племен северо-восточной Армении. Ереван, 1979, с. 104.

⁵ С. А. Е с а я н. Նշվ. աշխ., էջ 125–126.

բնակիչների մոտ: Հատկանշական են պատահական գտնված զանգվածեղ և ատամնավոր ապարանջանների մի քանի նմուշներ: Հնությունների այս տեսականին արդեն իսկ վկայում է, որ Բջնին ունի բավականաչափ կայուն ժամանակագրական շրջանակներ:

Ելնելով հնավայրի համալիր ուսումնասիրության անհրաժեշտությունից՝ 2004–2006 թթ. հետախուզվեց միջնադարյան ամրոցից հարավ Բջնի–Ալափարս և Բջնի–Սոլակ ճանապարհների խաչմերուկին, Բջնի–Ալափարս ճանապարհի ձախ կողմում գտնվող հրվանդանը, որի ստորոտում կա ժամանակակից գերեզմանոց: Հնավայրը գտնվում է Բջնի գյուղից արևելք, Հրազդան գետի ձախ ափին տարածվող չորրորդական դարաշրջանի հրաբխային ծագում ունեցող սարահարթում⁶: Այն իրենից ներկայացնում է դեպի արևելք ձգված եռանկյունաձև բլուր, որի հարավային լանջին և գագաթին առկա են կիկլոսյան շարվածքի հետքեր⁷: Այստեղ աշխատանքները կենտրոնացան բլրի արևելյան ծայրին գտնվող դամբարանում:

Դամբարանը տեղադրված է բլրի կենտրոնական հատվածում՝ կիկլոսյան ամրոցից հյուսիս-արևելք: Հուշարձանի գտնվելու վայրում մայր ապարները կազմված են չորրորդական դարաշրջանի լավային նստվածքների վրա կուտակված վերջիններիս (բազալտային հոսքերի) քայքայման արդյունքներից և գետային նստվածքներից, որոնց կազմում մեծապես առկա են կրաքարերը: Այն իրենից ներկայացնում է 9 մ տրամագծով և 1 մ բարձրությամբ քարահողային դամբարանբլուր: Տեղում կրոմլեխի շրջանագիծը բացակայում էր, սակայն բացառված չէ, որ բլրի պարագծով պահպանված երեք քարերը կրոմլեխի մնացորդներն են: Նշված քարերից մեկի տակ հայտնաբերվեց փոսիկավոր հիմքով վանակատե տերևաձև մի նետասլաք⁸: Նշված նետասլաքն իր զուգահեռներն ունի Էջմիածնի և Վանաձորի դամբարաններից⁹: Դիցաբանական զուգահեռները հուշում են, որ նետասլաքը թաղման ծիսակարգում կարող էր ունենալ կարևոր նշանակություն¹⁰:

Դամբարանի կառուցվածքը (աղ. 1):

Դամբարանի լիցքը բաղկացած է հորիզոնական երեք շարք քարերից: Օգտագործվել են բազալտի ընտանիքին պատկանող քարատեսակներ, ինչպես նաև կրաքար: Խուցն օղակված էր 3մ տրամագիծ ունեցող ներքին կրոմլեխով, որը կառուցված էր բազալտե խոշոր

⁶ Երկրաբանական դիտարկումները՝ Գ. Խաչատրյանի:

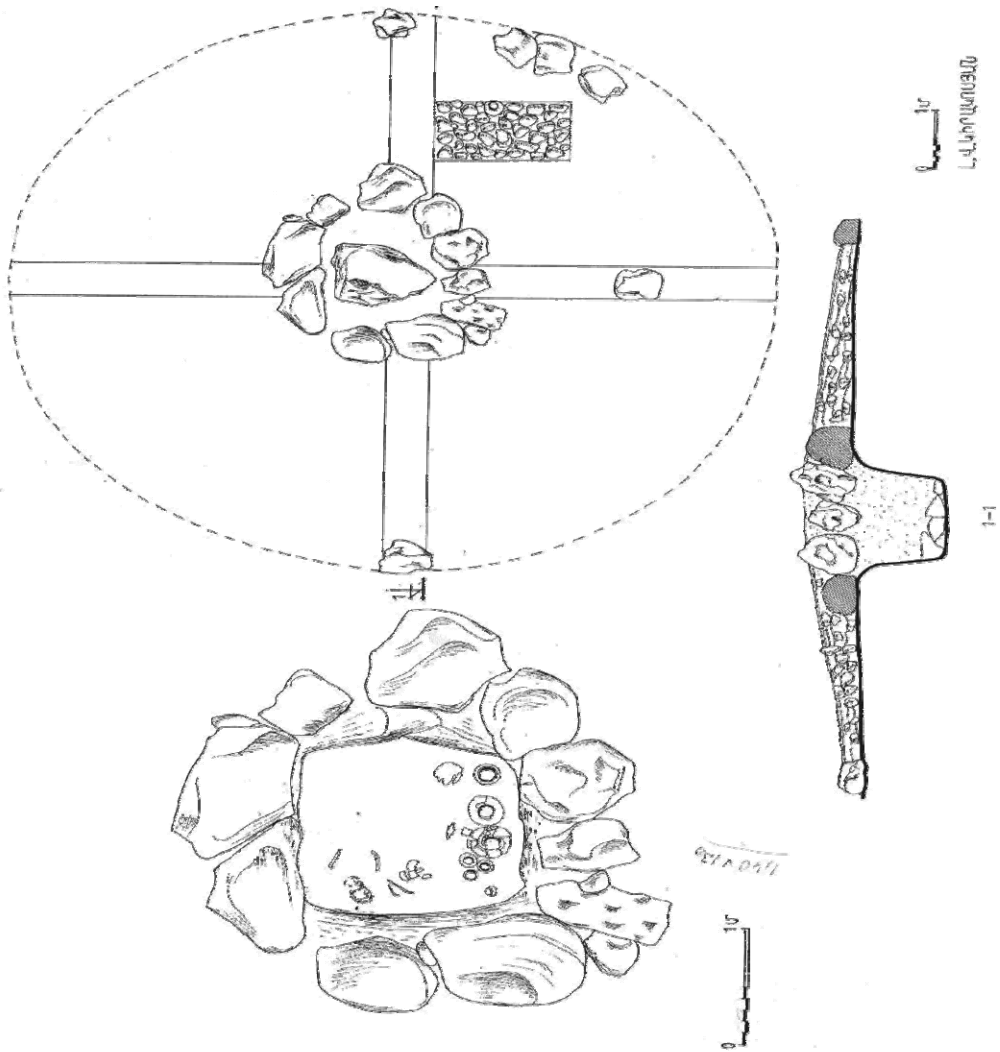
⁷ Բ. Ղարիբյան, Հ. Հակոբյան, Գ. Գևորգյան, Գ. Խաչատրյան, Ս. Վարդանեստվա (ուսումնասիրության նախնական արդյունքներ)։ «Հուշարձան» Գ, Երևան, 2006, էջ 115:

⁸ Նույն տեղում

⁹ А. А. М а р т и р о с я н. Армения в эпоху бронзы и раннего железа. Ереван, 1964, с. 67–68.

¹⁰ Մասնավորապես, հին հնդկական ծիսակարգում նետասլաքով էր չափվում զոհաբերության համար նախատեսված հարթակը: Հին հնդկական դիցաբանությունում նետը կատարում էր աստվածային օրենքի պահպանիչի գործառույթներ: Նմանատիպ գործառույթներ նետին վերագրվում էին նաև հին հունական դիցաբանությունում: Օրինակ, «Բլիսականում» նետերն էին Ապոլոնի գեները, էրր նա պատժում էր փրկագինը վերցնել և Քրիստո քրմի աղջկան ազատել չցանկացող արայացիների: Ашвалааяна Грихьясутра 1,3.– В кн.: История и культура древней Индии. М., 1990; Հ ն մ է բ ն ու. Բլիսական, թարգմ. Հ. Համբարձումյանի, Երևան, 1955, I, 43–52, А. В. Г н у н и. К вопросу о сакральном значении некоторых предметов вооружения из погребений эпохи средней бронзы.– Археология, этнология и фольклористика Кавказа. Св. Эчмиадзин, 2003, с. 75.

Աղ. 1



քարաբեկորներից¹¹: Ներքին կրումլեխով օղակված տարածքը լցունված էր ոչ մեծ քարաբեկորներով: Լիցքը հեռացնելիս հայտնաբերվեցին վաղ միջնադարյան, ինչպես նաև մ. թ. ա. VII–VI դդ. խեցեղենի բեկորներ, ինչը հուշում է, որ նշված ժամանակաշրջաններում կատարվել են դամբարանը թալանելու փորձեր: Այս վարկածի ապացույց կարող է համարվել այն փաստը, որ դամբարանից արևմուտք գտնվող դամբարանաբլրի ավերված խցում հաստատագրված են վաղ միջնադարյան քառակող կոթող, հավասարաթև խաչով հարթ սալաքար, ինչպես նաև զարգացած միջնադարին բնորոշ խաչքար:

120 սմ խորության վրա բացվեց խուցը ծածկող հսկայական բազալտե ծածկասալ: Ծածկասալի վրա դրված էր տուֆի ոչ մեծ տված բեկոր, որի մշակված կողին փորագրված էր խաչ (կենտրոնում՝ շրջանակ): Թեպետ նշված քանդակի ուղղակի գուգահեռները բացակայում են, սակայն խաչապատկերը հաճախ է հանդիպում հին Հայաստանի քանդակագործության մեջ¹²: Նշված գուգահեռները թույլ են տալիս ենթադրել, որ տվյալ իրը դամբարան էր իջեցված հիմնական թաղումը կատարելուց դարեր անց, ամենայն հավանականությամբ, մ. թ. ա. VII–VI դդ.: Այս իրի առկայությունը թույլ է տալիս նաև ենթադրել, որ մ. թ. ա. VII–VI դդ. միջամտությունը կատարվել է բլրի վրա թաղում կատարելու նպատակով, ընդ որում այդ թաղումը լիովին ավերվել է վաղ միջնադարյան շրջանում:

Թաղման ծեսը:

Ծածկասալը հեռացնելուց հետո բացվեց թաղման խուցը: Այն ունի զրեթե քառակուսի հատակագիծ (140 x 130 սմ)՝ փոքր-ինչ ձգված է դեպի հյուսիս¹³: Խցի խորությունը 1 մ է: Խուցն ամփոփված է հիմնականում կավահողային և կրաքարային խառը նստվածքների շերտի մեջ: Նրա արևմտյան ու հյուսիսային պատերը շարված են բազալտի բեկորներից, իսկ հարավայինը և արևելյանը հիմնահողային են: Խուցը լցունված էր ոչ մեծ քարաբեկորներով, որոնց արանքում պարբերաբար հանդիպում էին մանր եղջերավոր անասունի ոսկորներ, վանակատի բազմաթիվ անմշակ բեկորներ: Հատակին մերձ հողաշերտը խիստ կարծր էր¹³: Դրա առաջացումը կապված է լիցքը կազմող կրաքարերի դարերի ընթացքում լվացվելու և վերջինիս ու ջրամերձ շերտի հարևանության հետ: Խեցեղեն նյութը, հիմնականում տեղադրված էր պատերի երկայնքով՝ կենտրոնանալով արևմտյան պատի տակ: Հյուսիսային պատից 50 սմ արևելք հայտնաբերվեց բրոնզե դաշույն: Ընդհանրապես թաղման

¹¹ Նմանատիպ ներքին կրումլեխներ հաստատագրված են Վերին Նավերի №17, Դաշուզի №6, Սարիջիի №2/98, Քուրդանլիի №3, 4 և 7 դամբարաններում. տե՛ս Ն. Մ ի մ ն յ ա ն. Վերին Նավեր, գիրք Ա, Երևան, 2006, էջ 46, Ե. Ս. Ա ի յ ո Վ. Северо-восточный Азербайджан в эпоху энеолита и бронзы. Баку, 1999, с. 112, 146.

¹² Քառակուսի խուց վկայված է Դաշուզի -6 և Սարիջիյան 2/98 դամբարաններում. տե՛ս Ե. Ս. Ա ի յ ո Վ. Նշվ. աշխ., էջ 118-119:

¹³ Վանակատը նույնպես կապվում էր հանդերձյալ աշխարհի պաշտամունքի հետ:

համալիրներում դա կարող է վկայել ինչպես ննջեցյալի սոցիալական բարձր դիրքի մասին, այնպես էլ ունենալ որոշակի խորհրդանշական իմաստ: Մասնավորապես՝ օրինակ՝ Մայիսյանի №1 և 2 դամբարաններում հայտնաբերված դաշույնները, ըստ Գ. Արեշյանի, նախատեսված էին զոհաբերության համար¹⁴: Դաշույնը որպես զոհաբերության գործիք հիշատակվում է նաև Ռիզվեդայում և հին հունական ծիսակարգում: Այն սրբագործված էր նաև խեթերի մեջ: Այսպես, Յազիկյայայում հայտնաբերված է դաշույն-աստծու պատկեր¹⁵: Հատկանշական է, որ Բջինի դաշույնը հայտնաբերվել է հենց զոհաբերված կենդանիների ոսկորների մոտ: Սա թույլ է տալիս ենթադրել, որ դաշույնը Բջինում նույնպես ընկալվում էր որպես զոհաբերության ծեսի հետ կապված իր, զոհաբերության գործիք¹⁶:

Ոսկրաբանական նյութը հայտնաբերված է դամբարանի կենտրոնական և արևելյան հատվածներում: Կենտրոնական հատվածում հայտնաբերված ոսկորները պատկանում են մանր ու խոշոր եղջերավոր անասուններին: Խոշոր թաղման համալիրներում կարող էր ունենալ մի քանի գործառույթ. ա) իշխանության խորհրդանիշ¹⁷, բ) արեգակի խորհրդանիշ¹⁸, գ) կարող էր ունենալ նաև պահպանիչ գործառույթ¹⁹, դ) կարող էր կապվել նաև նախնիների պաշտամունքի հետ (հնդկական դիցաբանություն)²⁰: Ցույր կարող էր կապված լինել նաև թաղման ծեսի հետ՝ ունենալով մի շարք գործառույթներ, ինչպես նաև կապվում էր զոհաբերության արարողության հետ²¹:

¹⁴ Г. Е. А р е ш я н. Охранные раскопки в Маисяне.– Археологические открытия (այսուհետև՝ АО) в 1983. М., 1984, с. 494, Ն և լ յ ն ի՝ Маисянские курганы.– АО в 1985. М., 1987, с. 559.

¹⁵ А. Г н у н и. Եզվ. աշխ., с. 76; Ն և լ յ ն ի՝ Опыт анализа погребального инвентаря двух погребений эпохи средней бронзы Армении (на основе данных индийской мифологии).– ՀՀ ԳԱԱ «Լրագրեր հասարակական գիտությունների», 2003, № 2, էջ 80; И. Г. Ф л и т н е р. История и культура Двуречья. М., 1957, с. 226.

¹⁶ Հարկ է նշել նաև, որ բրոնզե տեգ էր հայտնաբերվել Դաշույնի № 6 դամբարանում հայտնաբերված կենդանաբանական նյութի հարևանությամբ. տե՛ս Ե. Ս. А х у н д о в. Եզվ. աշխ., էջ 113:

¹⁷ Ригведа (այսուհետև՝ Ռվ), Мандалы I–IV. М., 1989; Ригведа. Избранные гимны. I, 10, 2; VII, 18, 17. М., 1972. Հղումները կկատարվեն տեքստում:

¹⁸ Է. Վ. Խ ա ն զ ա ղ յ ա ն. Խոյի պաշտամունքը.– XII հանրապետական նստաշրջան, գեկուցումների հիմնադրույթներ, Երևան, 2002, էջ 4, Ա. Գ ն լ ն ի. Շենգավթյան մշակույթի օջախները և օջախային համալիրները.– ՌԲՀ, 2004, № 2, էջ 216:

¹⁹ Խեթական ծեսում երդմնազանցին անիծելիս օգտագործում էին այդ կենդանու ճարպը: Պահպանիչ գործառույթը երևան է գալիս նաև հայկական ժողովրդական հեքիաթներում. տե՛ս Օ. Ր. Г е р н и. Хетты. М., 1984, с. 144–145; Էմինյան ազգագրական ժողովածու, հ. Բ, Մոսկվա-Վաղարշապատ, 1901, էջ 76, Ա. Գ ն լ ն ի. Շենգավթյան... էջ 216:

²⁰ Ա. Գ ն լ ն ի. Շենգավթյան..., էջ 216, Э. Н. Т е м к и н, В. Г. Э р м а н. Мифы Древней Индии. М., 1985, с. 80. Ի դեպ, հարկ է նշել, որ քրդական հեքիաթներում խոյը հաճախ ընկալվում է որպես անդրաշխարհը և կենդանիների աշխարհը միավորող կենդանի. տե՛ս Курдские народные сказки. М., 1989, с. 49–50.

²¹ Հին հնդկական դիցաբանությունում ցույն էր աստվածներին կանչում զոհաբերության (ՌՎ, 69, 2): Յլի հետ էր համեմատվում Ազնի աստվածը, որն աստվածային խոստառ (զոհաբերությունը կարգավորող քուրմ) էր (Ռվ I, 140, 6, VII, 3,3): Զոհաբերության վայրը հաճախ կապվում էր ցլի հետ (Ռվ I, 95, 2): Վերին Նավերի թռեղք-վանաձորյան մշակույթին պատկանող դամբարանում, խցի արևմտյան անկյունում երևույթ էր՝ ցլի գլխի կերպարանքով (Հ. Ս ի մ ն յ ա ն. Պեղումներ Վերին Նավերում.– Հայկական ՄՄՀ-ում 1987–1988 թթ. դաշտային հնագիտական աշխատանքների արդյունքներին նվիրված գիտական նստաշրջան (գեկուցումների թեզիսներ), (այսուհետև՝ թեզիսներ), Երևան, 1989, էջ 15: Հին հույները ցլերին զոհաբերում էին անդրաշխարհի տիրակալ Հադեսին. տե՛ս В е р г и л и й. Энеида. VI, 253. М., 1971. Թարման

Ննջեցյալը պատկած էր մեջքի վրա, արևելյան պատին զուգահեռ, հյուսիս-հարավ կողմնորոշումով, ոտքերը ծալված էին: Թաղվածը 22–27 տարեկան կին էր: Հատկանշական է, որ կմախքը գրեթե ամբողջությամբ պահպանվել էր²²: Ուշագրավ է, որ թռեղք – վանաձորյան համալիրներում դիտարկվող հաճախ չի հանդիպում: Մասնավորապես, դիտարկման ծեսով են բնորոշվում Լոռի Բերդի № 75, 91, ինչպես նաև Սիսիանի փորձարարական կայանի դամբարանները²³: Մակայն ամենամոտ զուգահեռները դիտարկվում են Քյուրդլինյան № 13, Դաշուզի № 6, Սարիջինյան № 2/98, Խաչքուլաղի № 1 և Թռեղքի XXII դամբարաններում, որտեղ ննջեցյալը պատկած է մեջքի վրա²⁴:

Թաղման գույքը:

Մետաղ: Բջնիի դամբարանից հայտնաբերված միակ մետաղական իրը՝ թույլ արտահայտված կողով, սակայն հստակ արտահայտված ուսերով, սլացիկ շեղքով բրոնզե դաշույնն է: Ուշադրության է արժանի դաշույնի արխաիկ տեսքը: Այն նման է Թռեղքի վաղ բրոնզեդարյան № XL դամբարանից հայտնաբերված դաշույնին (մ. թ. ա. III հազ. վերջ), որն ունի իր զուգահեռները վաղ բրոնզեդարյան բազմաթիվ հնավայրերից (Մալխերե)²⁵: Նշված իրը որոշակիորեն նմանվում է Սիսիանի փորձակայանի մ. թ. ա. XX դ. թվագրվող № 2 դամբարանից գտնված դաշույնին²⁶:

Խեցեղեն: Դամբարանում հայտնաբերված անոթների առաջին խումբը սև փայլեցված կժերն են: Ա) Ձգվող իրանով, փոփած շուրթով վարդագույն աստառով սև փայլեցված մակերեսով անոթ (աղ. 2, նկ. 1): Նշված տիպի անոթների ամենամոտ զուգահեռներն են մ. թ. ա. III հազ. վերջով թվագրվող Լճաշենի № 123, Մոզի № 1, 2, ինչպես նաև Արտաշավանի № 5 դամբարաններից գտած իրերը²⁷: Բ) Վերին հատվածում կլորացող սև փայլեցված անոթ՝ դարչնագույն աստառով, որն իր զուգահեռներն ունի Լոռի Բերդի

արարողակարգի նկարագրությամբ Բողազքոյից գտնված սալիկում հիշատակվում է Արեգակի (Երկրի) աստվածուհուն և ննջեցյալին նվիրված ցլի զոհաբերությունը: Օ. Ք. Գեռնի. Նշվ. աշխ., էջ 147:

²² Մարդաբանական նյութի բնորոշումը՝ Ռ. Մկրտչյանի, որին հայտնում ենք խորին շնորհակալություն:

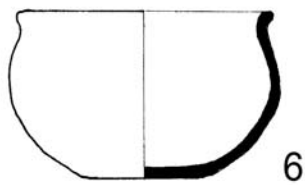
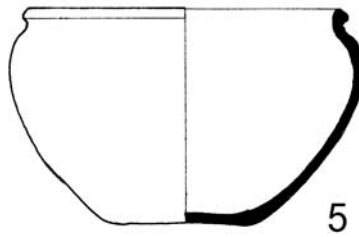
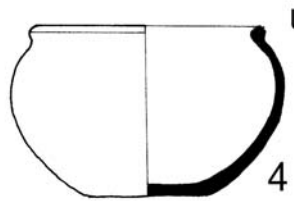
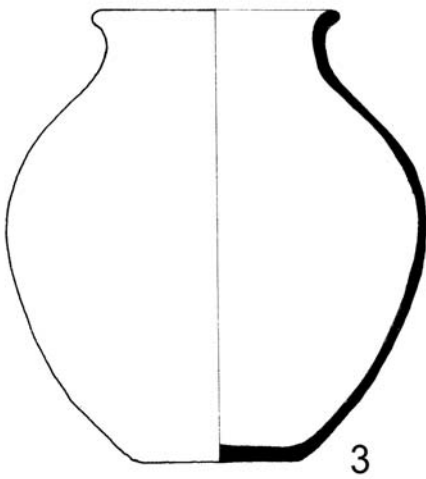
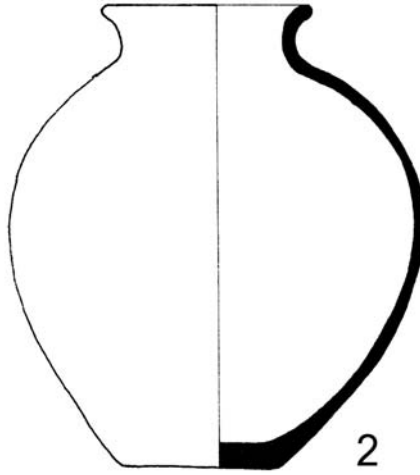
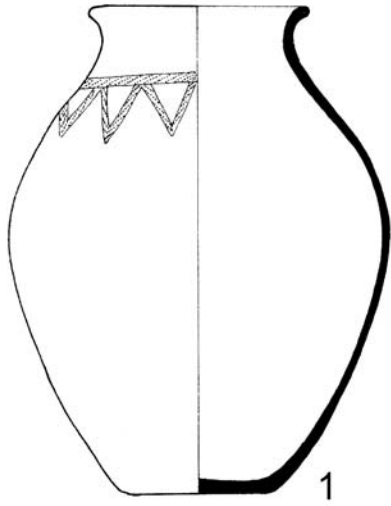
²³ Օ. Քնկիյան. Syunik during the Bronze and Iron Ages. Barrington. 2002, p. 30, 33, 36; Մ. Դևեջյան. Լոռի Բերդ II, Երևան, 2003, էջ 42, 80:

²⁴ Թ. Ս. Ախունդով. Նշվ. աշխ., էջ 121–122; Զ. Գոգաձե. Периодизация и генезис курганной культуры Триалети. Тбилиси, 1972, таб. 2.

²⁵ Զ. Գոգաձե. Նշվ. աշխ., էջ 100, աղ. 12 (3):

²⁶ Օ. Քնկիյան. Նշվ. աշխ., աղ. XI (1):

²⁷ Նույն տեղում, էջ 23–24, աղ. IV (1,2,15), Հ. Մնացականյան. Լճաշենի նյութական մշակույթի զարգացման հիմնական էտապները. – ՊԲՀ, 1965, № 2, էջ 99–100, աղ. 1 (19), Պ. Ավետիսյան, Ն. Ենգիբաբյան, Գ. Մարգարյան. Հայաստանի նորահայտ հնագիտական հուշարձանները (Արտաշավանի դամբարանադաշտ). – «Հանդես ամսօրյա», 1998, թիվ 1–12, էջ 196–197 Աղ. Բ (8), Պ. Ավետիսյան. Հայաստանի միջին բրոնզի ժամանակագրությունը և փոփոխությունը. – Սեղմագիր պատմական գիտությունների թեկնածուի զիտական աստիճանի հայցման ատենախոսություն, Երևան, 2003, էջ 14–15, 19–20:



№ 60 դամբարանում (աղ. 2, նկ. 2)²⁸: Գնդաձև իրանով սև փայլեցված անոթ: Ունի բավականաչափ ուշ տեսք և նման է Լոռի բերդի № 77 դամբարանի անոթներին (աղ. 1, նկ. 3)²⁹, սակայն, նկատի ունենալով դամբարանի անխաթար տեսքը, ավելի տրամաբանական է ենթադրել նշված տիպի ավելի վաղ ակունքները:

Դամբարանային նյութերում վկայված է կորացող իրանով, թեք շուրթով, լայն հատակով թաղար: Դրա ամենամոտ զուգահեռը հայտնի է Լոռի բերդի № 92 դամբարանից: Վերջինիս նշված թաղումը Ս. Դևեջյանը թվագրում է մ. թ. ա. III–II հազ. սահմանագլխով: Նմանատիպ անոթ հայտնի է նաև Ուզերլիկ-թեփեի ստորին շերտերից (աղ. 3, նկ. 4)³⁰:

Բջնիի դամբարանի մյուս թաղարները (աղ. 3, նկ. 1–3, 6, 8) հիմնականում ներկայացնում են կլորացող իրանով, թեք, մեկ դեպքում փռված շուրթով անոթներ: Վերջինս նույնպես իր զուգահեռն ունի Մոզի № 2 դամբարանում, ինչպես նաև Միսիանի փորձարարական կայանի № 4 դամբարանում: Նշված հուշարձանները թվագրվում են մ. թ. ա. III հազ. վերջով – II հազ. սկզբով³¹: Թաղարներից մեկը նմանվում է Թռեղքի դամբարանաբլուրների երկրորդ խմբին պատկանող XXIX դամբարանից հայտնի անոթին³²: Բջնիի թեքված շուրթով թաղարի զուգահեռներն առկա են նաև Ուզերլիկ-թեփեի ստորին հորիզոնի նյութերում³³:

Թասերը նեկայացված են կլորացող իրանով աղ. 2, նկ. 4, 6) և թեք շուրթերով (աղ. 2, նկ. 6), ինչպես նաև թեքի իրանով թեք ու պրոֆիլավորված շուրթով անոթներով (աղ. 3, նկ. 5): Թեք իրանով և պրոֆիլավորված շուրթով Բջնիի անոթին նման է Միսիանի փորձարարական կայանի № 13 դամբարանի թասը, որը ժամանակագրորեն անմիջապես հաջորդում է № 4 դամբարանին³⁴: Թեք, դուրս ընկած շուրթով անոթն իր ամենամոտ զուգահեռն ունի մ. թ. ա. III–II հազ. սահմանագլխով թվագրվող Լոռի բերդի № 61 դամբարանում³⁵: Բջնիի թասերն իրենց զուգահեռներն ունեն նաև մ. թ. ա. XXII–XIX դդ. թվագրվող Քեթիի № 15 և Լոռի բերդի № 61 դամբարանների նյութերում³⁶: Դամբարանում հայտնաբերված ևս մեկ թաս ունի հարթ շուրթ, լայն հատակ ու կորացող իրան. այն իր զուգահեռներն ունի Քեթիի № 10 և Միսիանի № 4 դամբարանների նյութերում³⁷:

Բջնիի խեցեղենի մեջ աչքի է ընկնում արխաիկ կիսակլոր բռնակով գավը (աղ. 3, նկ. 10): Այս տիպի բռնակները հաստուկ են միջին բրոնզի վաղ փուլին և իրենց նմանակներն

²⁸ Մ. Դևեջյան. Նշվ. աշխ. նկ. 74 (2):

²⁹ Նույն տեղում, էջ 198–199, նկ. 93 (2):

³⁰ Նույն տեղում, նկ. 108 (8), К. Х. К у ш н а р е в а. Поселение Узерлик- тепе близ Агдама.– Материалы и исследования по археологии СССР, т. 67. М., 1959, с. 398.

³¹ О. Х н к и к у а н. Նշվ. աշխ., էջ 29–31, աղ. IV (16–17), VIII (11):

³² Ранняя и средняя бронза Кавказа.– Археология. М., 1994, с. 92, таб. 22 (46); Э. Г о г а д з е. Նշվ. աշխ., էջ 104:


³³ К. Х. К у ш н а р е в а. Севано-узерликская культура эпохи средней бронзы на территории Южного Кавказа.– В кн.: Культурное наследие Востока. М., с. 90–92, рис. 1 (7–8).

³⁴ О. Х н к и к у а н. Նշվ. աշխ., էջ 29–31, աղ. X (14):

³⁵ Մ. Դևեջյան. Նշվ. աշխ., նկ. 78 (5):

³⁶ Л. А. П е т р о с я н. Раскопки памятников Кети и Воскеаска. Ереван, 1989, таб. 41 (1); Մ. Դևեջյան. Նշվ. աշխ., էջ 157, նկ. 78 (5), էջ 196, Պ. Ավետիսյան. Նշվ. աշխ., էջ 19

³⁷ Պ. Ավետիսյան. Նշվ. աշխ., էջ 19, Л. А. П е т р о с я н. Նշվ. աշխ., աղ. 36 (18), О. Х н к и к у а н. Նշվ. աշխ., աղ. V (8):



0 3

ունեն բեղենյան մշակույթում³⁸: Նման կանթերով զարդարված են Լոռի Բերդի №1 և №60 դամբարաններում գտնված անոթները³⁹:

Խեցեղենի զարդանախշը:

Ա) Ռելիեֆ զարդանախշ: Դրանք ներկայացված են կիսալուսնաձև հորիզոնական նախշով (աղ. 3, նկ. 8): Կիսալուսնաձև ռելիեֆ զարդանախշով է զարդարված Լոռի Բերդի №60 դամբարանի գավր, ինչպես նաև Արտաշատի №5 դամբարանի սափորը⁴⁰: Հաջորդ զարդանախշը ռելիեֆ ուղղահայաց ժապավենն է (աղ. 3, նկ. 6) և իր ամենամոտ զուգահեռն ունի Ջարջառիսի դամբարանում, որը Հ. Մնացականյանը վկայում է վաղից միջին բրոնզի անցման փուլին⁴¹ (հին տերմինաբանությամբ՝ էնեոլիթից՝ վաղ բրոնզ): Ներձկված շրջանակի տեսք ունեցող զարդանախշը (աղ. 3, նկ. 2) հայտնի է նաև Լոռի Բերդի №60 և №61 դամբարաններից⁴²: Ռելիեֆ գնդաձև զարդանախշերը (աղ. 3, նկ. 10) հայտնի են նաև Լոռի Բերդի №76, 90 դամբարաններից⁴³: Գնդաձև թաղարի վիզն ու իրանն իրարից զատվում են ռելիեֆ ժապավենով (աղ. 3, նկ. 1): Այս անոթն իր զուգահեռներն ունի Լոռի Բերդի №74 դամբարանում⁴⁴: Ռելիեֆ և ներձկված զարդանախշը միջին բրոնզեդարյան խեցեղենի հատկանշական զծերից մեկն է⁴⁵:

Բ) Փորագիր զարդանախշ: Նման զարդանախշով են զարդարված մեծ՝ սև փայլեցված սափորը և սև փայլեցված թաղարը: Սափորի զարդանախշը բաղկացած է երկու գոտուց՝ վերին հաստվածում թեք զծեր կազմող կետերով, որոնք վերնից ու ներքնից եզերված են փորագիր զծերով: Ստորին գոտին իրենից ներկայացնում է կետազարդ բեկյալ ժապավեն: Այս զարդեղանակը հանդիպում է միջին բրոնզի ամենավաղ փուլերից: Այն հաստատագրված է Թաիրովում Հ. Մնացականյանի պեղած դամբարանում, որը նա թվագրում է վաղից միջին բրոնզի անցման փուլով⁴⁶: Նման զարդամոտիվ (սակայն մի փոքր ավելի հարուստ) հանդես է գալիս նաև Լոռի Բերդի №1, 61, 61-1, ինչպես նաև Մոզի №1 և 2, Սարիջիի խմբի №1, Թռեղքի V դամբարաններում⁴⁷: Հաջորդ փորագիր զարդանախշը կազմված է ներզծված եռանկյունիներից, որոնց համար հիմք է ծառայում իրանն ու վիզը զատող ռելիեֆ ժապավենը, իսկ կողային մասերը կատարված են փորագիր անփույթ (3 կամ 4) զծերով: Նմանատիպ զարդեղանակ վկայված է Քյուրդլիյան խմբի №13 դամբարանում, ինչպես նաև արդեն հիշատակված Ջարջառիսից պեղված անոթում: Այս հանգամանքը թույլ է տալիս վերապահումով մոտենալ Թ. Ահունդովի այն տեսակետին, որ Քյուրդլիյան դամբարանաբլրի խեցեղենն ողջ գույքն առավել մոտ զուգահեռներն ունի Հյուսիսային Կովկասում⁴⁸:

³⁸ Т. Ф Г о б е д ж и ш в и л и. Бедени—культура курганных погребений. Тбилиси, 1980, таб. XXXI—XXXV.

³⁹ Մ. Դ և Է ջ յ ա ն. նշվ. աշխ., էջ 146, նկ. 67 (9), էջ 154, նկ. 75 (11), Պ. Ա վ և տ ի ս յ ա ն. նշվ. աշխ., էջ 19, R. B a d a l y a n, P. A v e t i s y a n. Bronze and Early Iron Age Archaeological Sites in Armenia I Mt. Aragats and Surrounding Region. Oxford, 2007, p. 93–94, pl. IV (1).

⁴⁰ Մ. Դ և Է ջ յ ա ն. նշվ. աշխ., նկ. 75 (11):

⁴¹ Հ. Մ ն ա ց ա կ ա ն յ ա ն. նշվ. աշխ., էջ 98, աղ. II (7):

⁴² Մ. Դ և Է ջ յ ա ն. նշվ. աշխ., նկ. 75 (8), 76 (5):

⁴³ Նույն տեղում, XXX (5), XXXV (9):

⁴⁴ Նույն տեղում, նկ. 90 (7):

⁴⁵ Э. Г о г а д з е. նշվ. աշխ., էջ 100:

⁴⁶ Հ. Մ ն ա ց ա կ ա ն յ ա ն. նշվ. աշխ., էջ 98, աղ. II (11):

⁴⁷ Մ. Դ և Է ջ յ ա ն. նշվ. աշխ., նկ. 66 (1), 76 (5), 78 (2), Հ. Մ ն ա ց ա կ ա ն յ ա ն. նշվ. աշխ., էջ 98, աղ. II (11), Т. А х у н д о в. նշվ. աշխ., նկ. L (14), Э. Г о г а д з е. նշվ. աշխ., էջ 95, 97, աղ. 17 (43):

⁴⁸ Т. А х у н д о в. նշվ. աշխ., էջ 108, 127, նկ. L (14):

Այսպիսով, Բջնիի դամբանարևուրը, այնտեղ ամփոփված հիմնական թաղումը՝ ուղեկցող նյութով հանդերձ, կարելի է թվագրել մ. թ. ա. III հազ. վերջին դարերով:

ДРЕВНЕЙШИЙ БДЖНИ
(Предварительные наблюдения)

*ИГИТ ГАРИБЯН, АЙК АКОПЯН, АРТАК ГНУНИ,
ГАГИК ХАЧАТРЯН, ТАТЬЯНА ВАРТАНЕСОВА.*

Р е з ю м е

Один из известных средневековых армянских городских центров – Бджни известен также многочисленными памятниками, относящимися к дохристианскому периоду. Впервые материалы, относящиеся к III тыс. до н. э., были обнаружены еще в 1928 г. Е. Байбуртяном. В последующие годы во время сельскохозяйственных работ были обнаружены многочисленные материалы, относящиеся к различным периодам эпох бронзы и железа, а также к постурартскому периоду. По мнению ряда исследователей топоним Бджни как Базуния упоминается в летописи Сардури II, датированной 741 г. до н. э. В 2004–2006 г. экспедиция ЕрГУ обследовала территорию к югу от средневековой крепости на левом берегу р. Раздан. Здесь были обнаружены остатки стен циклопической крепости, а также обширный могильник. Обследованное погребение представляло курган с каменно-земляной насыпью диаметром 9 м и высотой 1 м. Погребальная камера подквадратной формы была окаймлена внутренним кромlexом диаметром 3 м. При раскопках насыпи обнаружено некоторое количество разновременной керамики, однако само погребение было непо потревоженным, благодаря громадной плите перекрытия. В погребении были обнаружены кости крупного и мелкого рогатого

скота, керамика, расположенная вдоль стен камеры, и бронзовый кинжал. Человеческие останки принадлежали женщине 22–27 лет. Костяк лежал на спине с согнутыми ногами головой к югу. Анализ погребального инвентаря позволяет датировать бджнийское погребение последними веками III тыс до н. э.

THE ANCIENT BJNI
(Preliminary observations)

*IGIT GHARIBYAN, HAYK HAKOBYAN, ARTAK GNUNI,
GAGIK KHACHATRYAN, TATYANA VARTANESOVA*

S u m m a r y

One of the famous cities of the medieval Armenia – Bjni is also well-known for its pre-Christian monuments. The first materials of the III mill. B.C. were known from Ye. Bayburtyan's excavations as long ago as 1928. During the following years a lot of materials dated to different periods of Bronze and Iron Ages and post-Urartian period were found. According to some investigators the name of Bjni has been mentioned in the chronicle of Sardoury II (741 B.C.). During 2004–2006 the expedition of the Yerevan State University was investigating the territory to the south from the medieval fortress of Bjni, on the left bank of the river Hrazdan. Here the ruins of walls of the Cyclopean fortress and a large grave-yard were found. The investigated grave was a kurgan with stone-earthen embankment (9 m in diameter and 1 m in height). The grave camera was fringed with the internal cromlech (3 m. in diameter). During the excavations of the embankment some pottery of different periods were found, however the burial was not destroyed or robbed because it had been covered by a very big stone plate. In the burial the bones of a sheep and a bull, a bronze knife and pottery, placed along the walls of the burial, were found. The skeleton belonged to a woman of 22–27. It lay on the back and its head was directed to the south. The analysis of the burial stock lets us date the grave of Bjni to the last centuries of the III mill. B.C.